



# Kleinräumiges Gemeindeblatt

Zensus 2011

Bevölkerung, Haushalte, Familien und  
deren Wohnsituation am 9. Mai 2011  
Grunddaten und Indikatoren

Pockau-Lengefeld, Stadt

Gebietsstand: 1. Januar 2014

# Zeichenerklärung

- Nichts vorhanden (genau Null)
- 0 weniger als die Hälfte von 1 in der letzten besetzten Stelle, jedoch mehr als nichts
- ... Angabe fällt später an
- / Zahlenwert nicht sicher genug
- . Zahlenwert unbekannt oder geheim zu halten
- x Tabellenfach gesperrt, weil Aussage nicht sinnvoll
- () Aussagewert ist eingeschränkt
- p vorläufige Zahl
- r berichtigte Zahl
- s geschätzte Zahl

## **Inhalt**

	<b>Seite</b>
Vorbemerkungen	3

## **Tabellen**

1. Bevölkerung, Haushalte, Familien sowie Gebäude und Wohnungen am 9. Mai 2011 nach Gemeindeteilen	5
2. Kennzahlen zur Bevölkerung, Haushalten und Familien am 9. Mai 2011 nach Gemeindeteilen	6
3. Kennzahlen zu Gebäuden und Wohnungen am 9. Mai 2011 nach Gemeindeteilen	7

## **Karten**

1. Durchschnittsalter der Gesamtbevölkerung am 9. Mai 2011 nach Gemeindeteilen	8
2. Geschlechterproportion am 9. Mai 2011 nach Gemeindeteilen	9
3. Wohnfläche je Einwohner am 9. Mai 2011 nach Gemeindeteilen	10
4. Eigentümerquote am 9. Mai 2011 nach Gemeindeteilen	11
5. Leerstandsquote am 9. Mai 2011 nach Gemeindeteilen	12



## Vorbemerkungen

Mit Stichtag 9. Mai 2011 wurde in Deutschland ein registergestützter Zensus einschließlich einer Gebäude- und Wohnungszählung durchgeführt, mit dem Ziel detaillierte und kleinräumige Daten zu Bevölkerung und Haushalten sowie deren Wohnsituation zu erheben.

Mit dem vorliegenden Gemeindeblatt werden erste kleinräumige Ergebnisse einheitlich für alle sächsischen Gemeinden nach amtlichen Gemeindeteilen veröffentlicht. Das sind Eckzahlen zu Bevölkerung, Haushalten, Familien, Gebäude und Wohnungen sowie abgeleitete Kennzahlen.

Von den 432 Gemeinden führen 48 Gemeinden keine amtliche regionale Gliederung nach Gemeindeteilen, so dass für diese Gemeinden keine kleinräumigen Ergebnisse bereitgestellt werden können.

Die kleinräumigen Ergebnisse werden nach einem einheitlichen Standard um Karten nach Gemeindeteilen für ausgewählte Kennzahlen ergänzt. Dabei wurde auf eine kartografische Darstellung für Gemeinden verzichtet, die weniger als 10 Gemeindeteile haben.

### Geheimhaltung

Wie bei allen Veröffentlichungen der amtlichen Statistik gilt auch für die Ergebnisse des Zensus 2011, dass die Einzeldaten der Befragten grundsätzlich geheim zu halten sind, da sie dem Statistikgeheimnis nach § 16 Bundesstatistikgesetz unterliegen. Es dürfen demnach keine Rückschlüsse auf einzelne Personen möglich sein.

Zur Veröffentlichung kleinräumiger Daten ist ein Geheimhaltungsverfahren zur Anwendung gekommen, dass diesen Anforderungen gerecht wird. Das hat zur Folge, dass für einige Gemeindeteile keine Daten ausgewiesen werden können. Die betroffenen Tabellenfelder sind deshalb gesperrt.

In den Karten werden regionale Gebiete „grau“ gekennzeichnet, wenn Daten aufgrund der statistischen Geheimhaltung nicht veröffentlicht werden dürfen.

## Erläuterungen

Die detaillierten Ausführungen in den Vorbemerkungen zu den bereits vom Statistischen Landesamt Sachsen veröffentlichten Gemeindeblättern in Bezug auf Rechtsgrundlagen und methodische Hinweise gelten entsprechend für dieses Gemeindeblatt. ([www.statistik.sachsen.de/html/869.htm](http://www.statistik.sachsen.de/html/869.htm))

Den Ergebnissen liegt der Gebietsstand 1. Januar 2014 zugrunde.

Die Indikatoren werden nur bei vorhandenen Grunddaten berechnet. Gibt es in einem Gemeindeteil z. B. keine Personen unter 18 Jahren ist der Jugendquotient gleich Null.

## Definitionen

### Bevölkerung

Zur Bevölkerung, zählen alle Personen, die nach den melderechtlichen Vorschriften mit alleiniger Wohnung oder mit ihrer Hauptwohnung gemeldet sind. Das entspricht der amtlichen Einwohnerzahl.

### Haushalte

Ein Haushalt besteht aus mindestens einer Person. Alle Personen, ohne die mit Nebenwohnsitz gemeldeten, die gemeinsam in einer Wohnung leben, gelten als Mitglieder eines Haushalts (sogenannter Wohnhaushalt), unabhängig davon, ob diese auch zusammen wirtschaften.

### Familie

Als Familie gelten mindestens zwei Personen, die in einem Haushalt leben. Familien sind Ehepaare und Lebensgemeinschaften jeweils mit oder ohne Kinder sowie Alleinerziehende.

### Geschlechterproportion

Die Geschlechterproportion ist definiert als das Verhältnis der Anzahl der Männer bezogen auf 100 Frauen.

### Jugendquotient

Der Jugendquotient ist definiert als das Verhältnis der Anzahl der Personen im Alter unter 18 Jahren bezogen auf 100 Personen im Alter von 18 bis unter 65 Jahren.

### Altenquotient

Der Altenquotient ist definiert als das Verhältnis der Personen im Alter von 65 und mehr Jahren bezogen auf 100 Personen im Alter von 18 bis unter 65 Jahren.

### Gebäude und Wohnungen

Es werden nur Wohngebäude (ohne sonstige Gebäude mit Wohnraum, ohne Wohnheime) und die darin befindlichen reinen Wohnungen ausgewiesen. Reine Wohnungen sind die zu Wohnzwecken genutzten Wohnungen, die bewohnt oder leerstehend sind. Ferien- und Freizeitwohnungen, Diplomatenwohnungen/ Wohnungen ausländischer Streitkräfte sowie gewerblich genutzte Wohnungen werden nicht berücksichtigt.

### Wohnfläche je Einwohner

Durchschnittliche Wohnfläche aller bewohnten und leerstehenden Wohnungen in Wohngebäuden, die jedem Einwohner lt. amtlicher Einwohnerzahl zur Verfügung stehen könnte.

### Eigentümerquote

Anteil der vom Eigentümer selbstgenutzten Wohnungen an der Zahl der bewohnten Wohnungen in Wohngebäuden insgesamt.



### 1. Bevölkerung, Haushalte, Familien sowie Gebäude und Wohnungen am 9. Mai 2011 nach Gemeindeteilen

Gemeinde- teil- schlüssel	Gemeinde Gemeindeteil	Bevöl- kerung	Haushalte	Personen in Haus- halten	Familien	Personen in Familien	Wohn- gebäude	Darin befindliche reine Woh- nungen
	<b>Pockau-Lengefeld, Stadt</b>	<b>8 301</b>	<b>3 802</b>	<b>8 144</b>	<b>2 568</b>	<b>6 744</b>	<b>2 107</b>	<b>4 033</b>
010	Forchheim	644	283	643	201	547	210	302
020	Görsdorf	430	187	430	134	369	112	213
030	Kalkwerk	11	6	11	5	10	5	8
040	Lengefeld	2 485	1 155	2 408	749	1 956	558	1 227
050	Lippersdorf	723	304	712	223	608	193	310
060	Nennigmühle	50	22	50	17	43	13	26
070	Obervorwerk	46	18	46	17	45	15	18
080	Pockau	2 338	1 149	2 337	736	1 884	537	1 186
090	Rauenstein	88	34	79	23	64	27	37
100	Reifland	389	178	389	124	327	123	199
110	Stolzenhain	21	11	21	9	19	9	11
120	Vorwerk	54	20	54	18	50	16	23
130	Wernsdorf	464	179	406	128	346	112	195
140	Wünschendorf	558	256	558	184	476	177	278

## 2. Kennzahlen zu Bevölkerung, Haushalten und Familien am 9. Mai 2011 nach Gemeindeteilen

Gemeinde- teil- schlüssel	Gemeinde Gemeindeteil	Durch- schnitts- alter	Geschlechter- proportion	Jugend- quotient	Alten- quotient	Personen je Haushalt	Personen je Familie
	<b>Pockau-Lengefeld, Stadt</b>	<b>47,3</b>	<b>98</b>	<b>23</b>	<b>42</b>	<b>2,1</b>	<b>2,6</b>
010	Forchheim	46,1	111	23	35	2,3	2,7
020	Görsdorf	44,7	100	23	27	2,3	2,8
030	Kalkwerk	65,7	83	-	57	1,8	2,0
040	Lengefeld	47,7	89	25	47	2,1	2,6
050	Lippersdorf	45,3	105	29	44	2,3	2,7
060	Nennigmühle	44,5	127	24	24	2,3	2,5
070	Obervorwerk	44,3	119	38	54	2,6	2,6
080	Pockau	48,2	94	20	43	2,0	2,6
090	Rauenstein	42,7	115	23	23	2,3	2,8
100	Reifland	47,4	105	25	45	2,2	2,6
110	Stolzenhain	53,1	110	13	27	1,9	2,1
120	Vorwerk	47,7	100	20	34	2,7	2,8
130	Wernsdorf	47,4	111	28	43	2,3	2,7
140	Wünschendorf	48,1	104	21	41	2,2	2,6



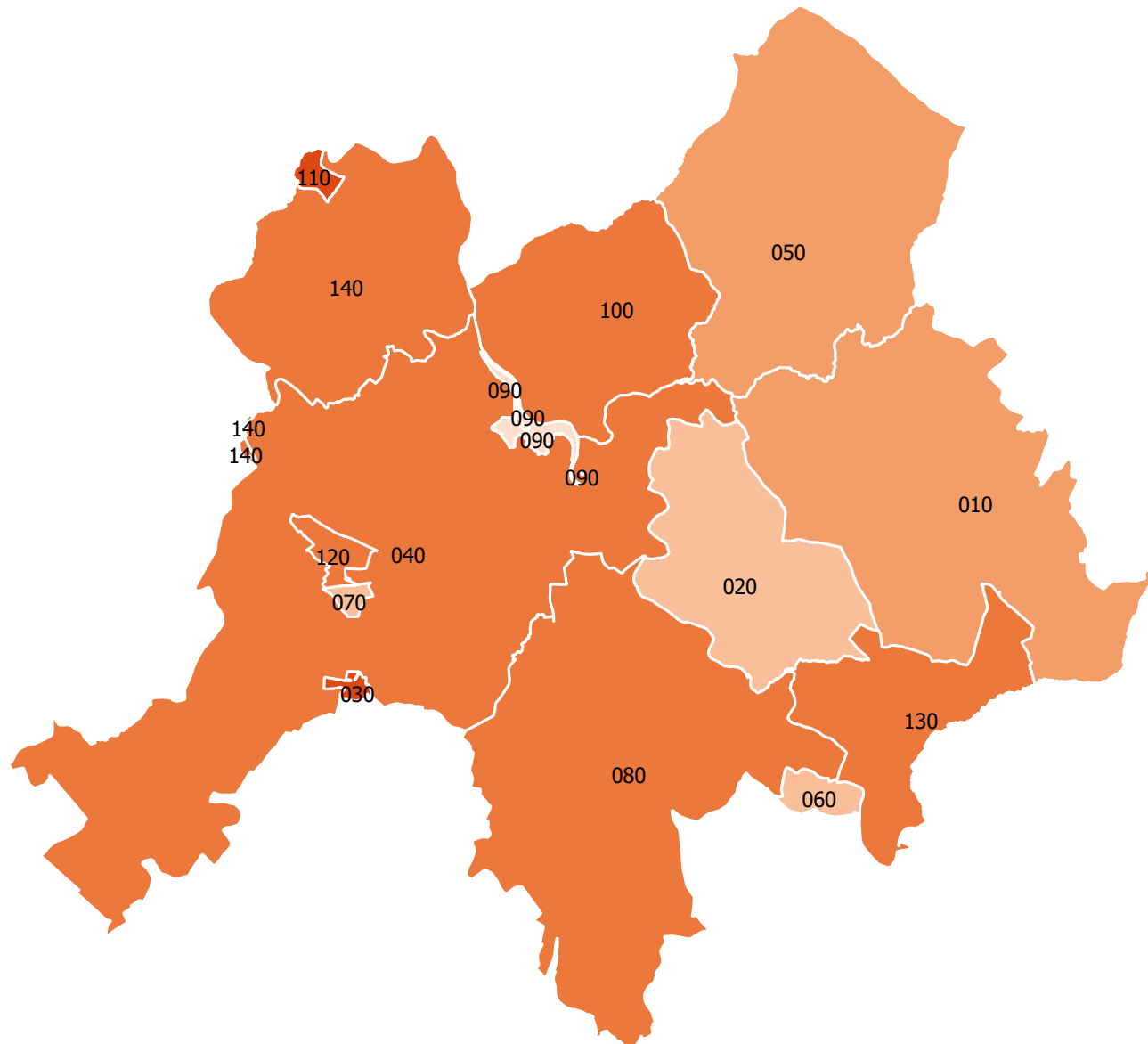
### 3. Kennzahlen zu Gebäuden und Wohnungen am 9. Mai 2011 nach Gemeindeteilen

Gemeinde- teil- schlüssel	Gemeinde Gemeindeteil	Woh- nungen je Gebäude	Ein- wohner je Woh- nung	Wohn- fläche je Woh- nung in m <sup>2</sup>	Wohn- fläche je Ein- wohner in m <sup>2</sup>	Wohn- fläche je Raum in m <sup>2</sup>	Räume je Woh- nung	Eigen- tümer- quote	Leer- stands- quote
	<b>Pockau-Lengefeld, Stadt</b>	<b>1,9</b>	<b>2,1</b>	<b>77,8</b>	<b>37,8</b>	<b>18,0</b>	<b>4,3</b>	<b>54,8</b>	<b>7,5</b>
010	Forchheim	1,4	2,1	88,5	41,5	17,9	4,9	70,0	7,3
020	Görsdorf	1,9	2,0	75,5	37,4	18,3	4,1	58,4	13,1
030	Kalkwerk	1,6	1,4	90,5	65,8	19,1	4,8	66,7	25,0
040	Lengefeld	2,2	2,0	75,8	37,4	18,5	4,1	41,6	7,1
050	Lippersdorf	1,6	2,3	85,0	36,5	18,4	4,6	70,4	5,2
060	Nennigmühle	2,0	1,9	83,3	43,3	19,7	4,2	69,6	11,5
070	Obervorwerk	1,2	2,6	95,6	37,4	18,9	5,1	93,8	11,1
080	Pockau	2,2	2,0	72,8	36,9	17,4	4,2	52,2	6,2
090	Rauenstein	1,4	2,4	96,4	40,5	20,0	4,8	65,7	5,4
100	Reifland	1,6	2,0	80,5	41,2	17,8	4,5	68,2	13,1
110	Stolzenhain	1,2	1,9	90,0	47,1	20,6	4,4	63,6	-
120	Vorwerk	1,4	2,3	73,1	31,1	16,5	4,4	70,0	13,0
130	Wernsdorf	1,7	2,4	78,9	33,2	17,5	4,5	59,3	11,8
140	Wünschendorf	1,6	2,0	83,5	41,6	18,2	4,6	68,3	5,8

# 1. Durchschnittsalter der Gesamtbevölkerung am 9. Mai 2011 nach Gemeindeteilen

Pockau-Lengefeld, Stadt

Gebietsstand 1. Januar 2014



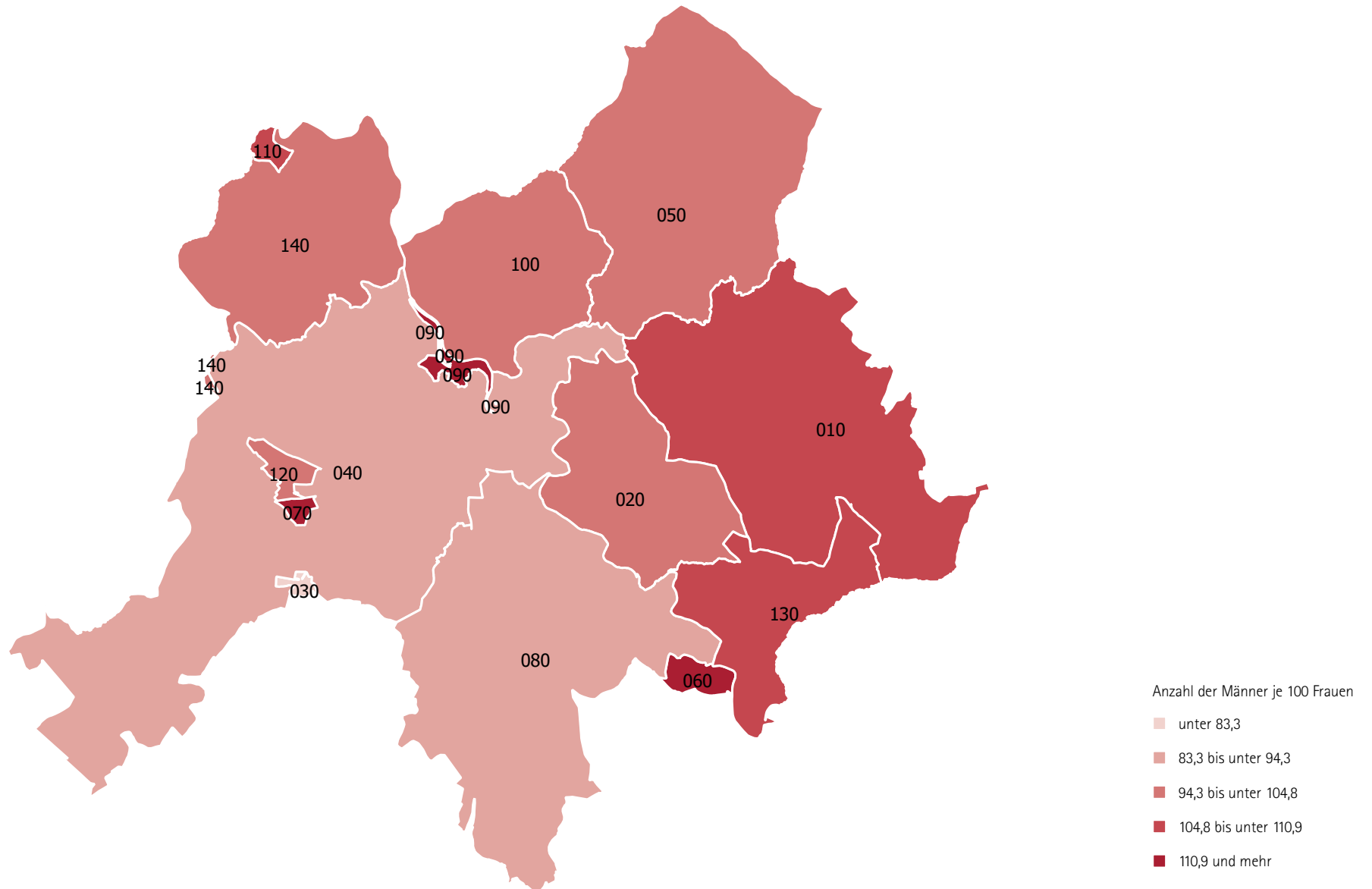
Durchschnittsalter in Jahren

- unter 42,7
- 42,7 bis unter 44,7
- 44,7 bis unter 46,1
- 46,1 bis unter 48,2
- 48,2 und mehr
- statistisch geheim zu halten

## 2. Geschlechterproportion am 9. Mai 2011 nach Gemeindeteilen

Pockau-Lengefeld, Stadt

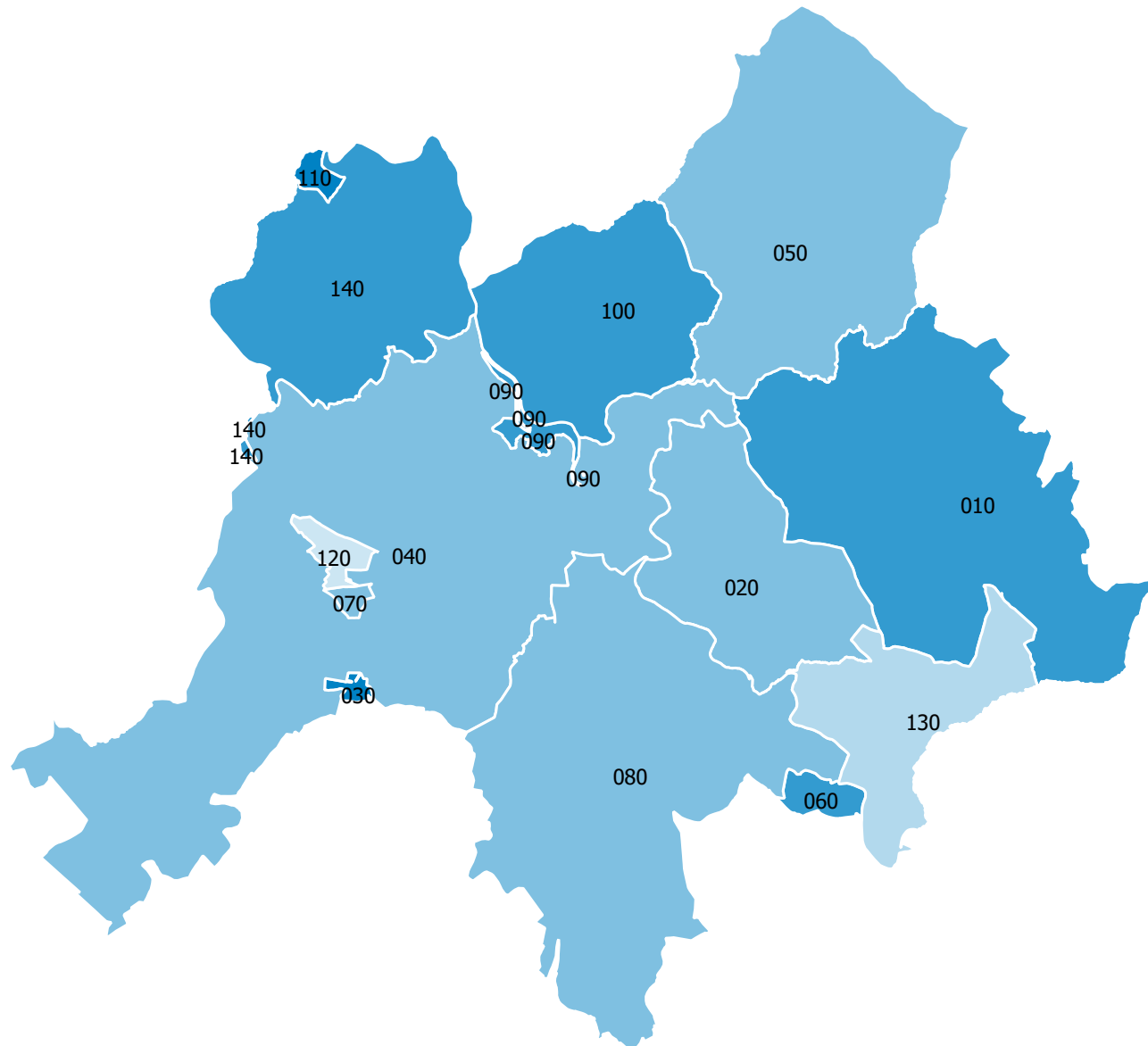
Gebietsstand 1. Januar 2014



### 3. Wohnfläche je Einwohner am 9. Mai 2011 nach Gemeindeteilen

Pockau-Lengefeld, Stadt

Gebietsstand 1. Januar 2014



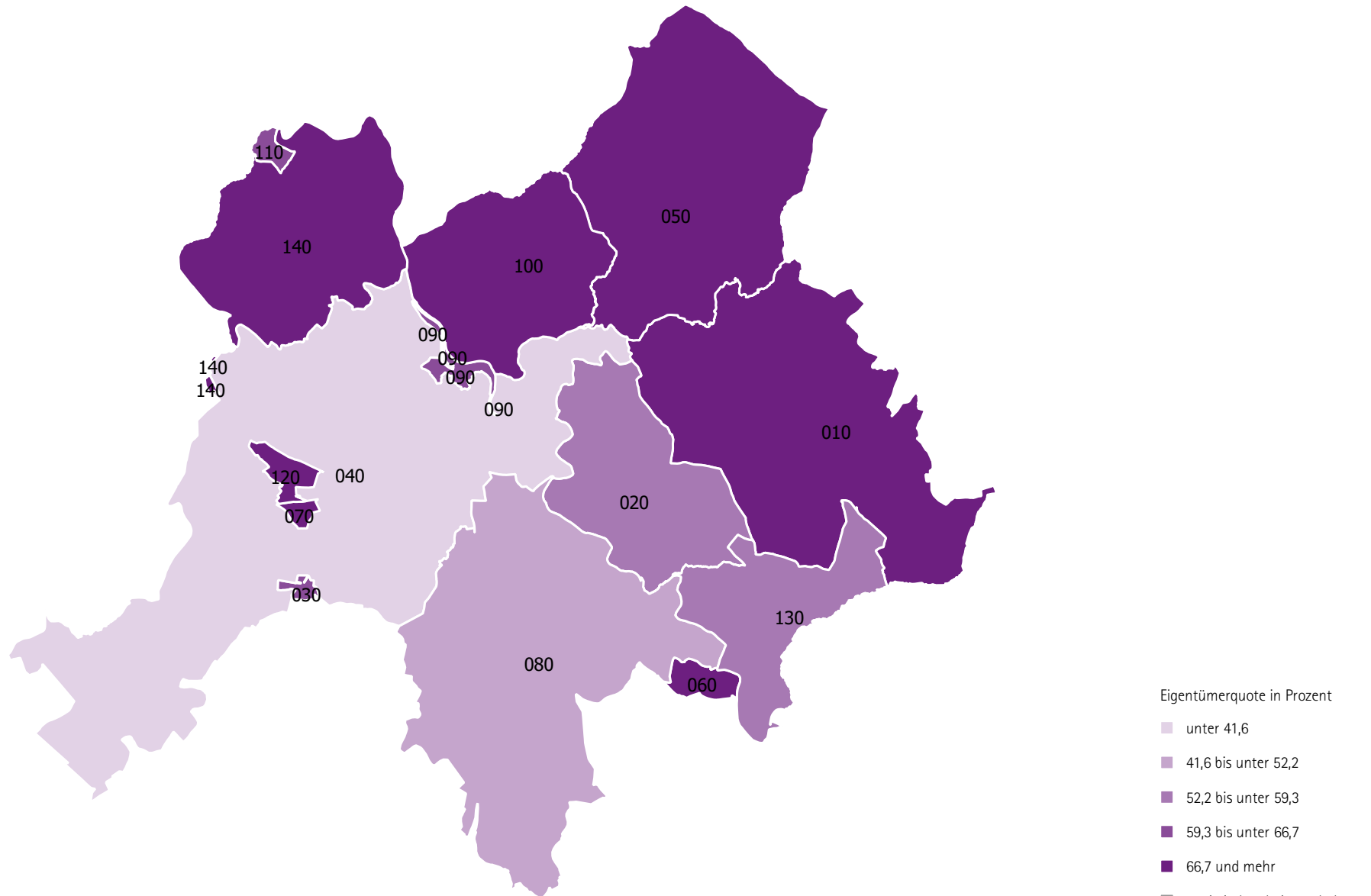
Wohnfläche je Einwohner in Quadratmetern

- unter 31,1
- 31,1 bis unter 33,2
- 33,2 bis unter 37,4
- 37,4 bis unter 43,3
- 43,3 und mehr
- statistisch geheim zu halten

#### 4. Eigentümerquote am 9. Mai 2011 nach Gemeindeteilen

Pockau-Lengefeld, Stadt

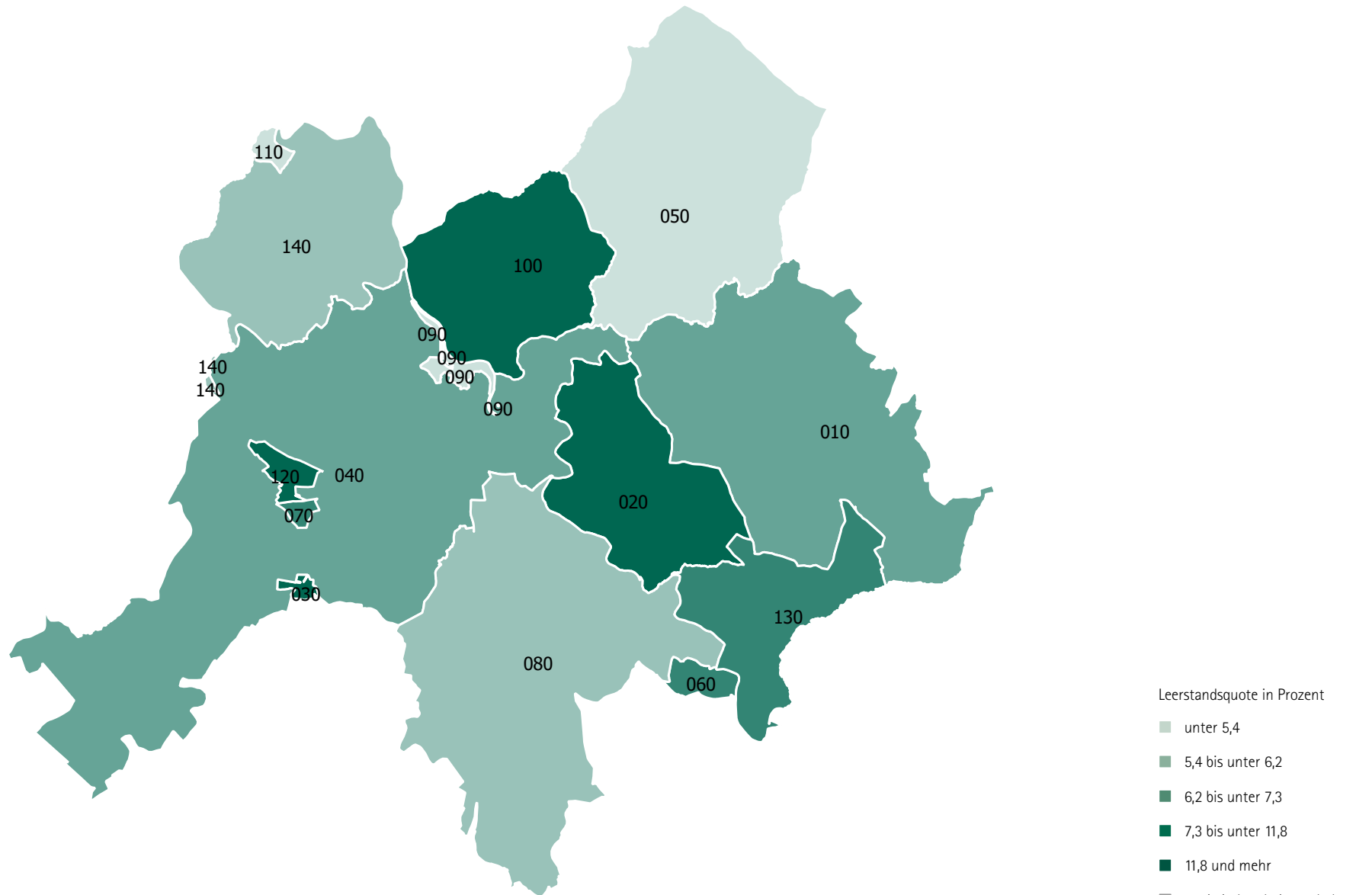
Gebietsstand 1. Januar 2014



# 5. Leerstandsquote am 9. Mai 2011 nach Gemeindeteilen

Pockau-Lengefeld, Stadt

Gebietsstand 1. Januar 2014





**Herausgeber:**

Statistisches Landesamt des Freistaates Sachsen

**Redaktion:**

Statistisches Landesamt des Freistaates Sachsen

**Gestaltung und Satz:**

Statistisches Landesamt des Freistaates Sachsen

**Redaktionsschluss:**

September 2014

**Bezug:**

Dieses Produkt kann heruntergeladen werden unter:  
[www.statistik.sachsen.de/html/19722.htm](http://www.statistik.sachsen.de/html/19722.htm)

**Verteilerhinweis**

Diese Informationsschrift wird von der Sächsischen Staatsregierung im Rahmen ihrer verfassungsmäßigen Verpflichtung zur Information der Öffentlichkeit herausgegeben. Sie darf weder von politischen Parteien noch von deren Kandidaten oder Helfern zum Zwecke der Wahlwerbung verwendet werden. Dies gilt für alle Wahlen.

Missbräuchlich ist insbesondere die Verteilung auf Wahlveranstaltungen, an Informationsständen der Parteien sowie das Einlegen, Aufdrucken oder Aufkleben parteipolitischer Informationen oder Werbemittel.

Untersagt ist auch die Weitergabe an Dritte zur Verwendung bei der Wahlwerbung.

**Copyright**

Statistisches Landesamt des Freistaates Sachsen, Kamenz, 2014

Vervielfältigung und Verbreitung, auch auszugsweise, mit Quellenangabe gestattet.