



Kleinräumiges Gemeindeblatt

Zensus 2011

Bevölkerung, Haushalte, Familien und
deren Wohnsituation am 9. Mai 2011
Grunddaten und Indikatoren

Hartha, Stadt

Gebietsstand: 1. Januar 2014

Zeichenerklärung

- Nichts vorhanden (genau Null)
- 0 weniger als die Hälfte von 1 in der letzten besetzten Stelle, jedoch mehr als nichts
- ... Angabe fällt später an
- / Zahlenwert nicht sicher genug
- . Zahlenwert unbekannt oder geheim zu halten
- x Tabellenfach gesperrt, weil Aussage nicht sinnvoll
- () Aussagewert ist eingeschränkt
- p vorläufige Zahl
- r berichtigte Zahl
- s geschätzte Zahl

Inhalt

	Seite
Vorbemerkungen	3
 Tabellen	
1. Bevölkerung, Haushalte, Familien sowie Gebäude und Wohnungen am 9. Mai 2011 nach Gemeindeteilen	5
2. Kennzahlen zur Bevölkerung, Haushalten und Familien am 9. Mai 2011 nach Gemeindeteilen	6
3. Kennzahlen zu Gebäuden und Wohnungen am 9. Mai 2011 nach Gemeindeteilen	7
 Karten	
1. Durchschnittsalter der Gesamtbevölkerung am 9. Mai 2011 nach Gemeindeteilen	8
2. Geschlechterproportion am 9. Mai 2011 nach Gemeindeteilen	9
3. Wohnfläche je Einwohner am 9. Mai 2011 nach Gemeindeteilen	10
4. Eigentümerquote am 9. Mai 2011 nach Gemeindeteilen	11
5. Leerstandsquote am 9. Mai 2011 nach Gemeindeteilen	12

Vorbemerkungen

Mit Stichtag 9. Mai 2011 wurde in Deutschland ein registergestützter Zensus einschließlich einer Gebäude- und Wohnungszählung durchgeführt, mit dem Ziel detaillierte und kleinräumige Daten zu Bevölkerung und Haushalten sowie deren Wohnsituation zu erheben.

Mit dem vorliegenden Gemeindeblatt werden erste kleinräumige Ergebnisse einheitlich für alle sächsischen Gemeinden nach amtlichen Gemeindeteilen veröffentlicht. Das sind Eckzahlen zu Bevölkerung, Haushalten, Familien, Gebäude und Wohnungen sowie abgeleitete Kennzahlen.

Von den 432 Gemeinden führen 48 Gemeinden keine amtliche regionale Gliederung nach Gemeindeteilen, so dass für diese Gemeinden keine kleinräumigen Ergebnisse bereitgestellt werden können.

Die kleinräumigen Ergebnisse werden nach einem einheitlichen Standard um Karten nach Gemeindeteilen für ausgewählte Kennzahlen ergänzt. Dabei wurde auf eine kartografische Darstellung für Gemeinden verzichtet, die weniger als 10 Gemeindeteile haben.

Geheimhaltung

Wie bei allen Veröffentlichungen der amtlichen Statistik gilt auch für die Ergebnisse des Zensus 2011, dass die Einzeldaten der Befragten grundsätzlich geheim zu halten sind, da sie dem Statistikgeheimnis nach § 16 Bundesstatistikgesetz unterliegen. Es dürfen demnach keine Rückschlüsse auf einzelne Personen möglich sein.

Zur Veröffentlichung kleinräumiger Daten ist ein Geheimhaltungsverfahren zur Anwendung gekommen, dass diesen Anforderungen gerecht wird. Das hat zur Folge, dass für einige Gemeindeteile keine Daten ausgewiesen werden können. Die betroffenen Tabellenfelder sind deshalb gesperrt.

In den Karten werden regionale Gebiete „grau“ gekennzeichnet, wenn Daten aufgrund der statistischen Geheimhaltung nicht veröffentlicht werden dürfen.

Erläuterungen

Die detaillierten Ausführungen in den Vorbemerkungen zu den bereits vom Statistischen Landesamt Sachsen veröffentlichten Gemeindeblättern in Bezug auf Rechtsgrundlagen und methodische Hinweise gelten entsprechend für dieses Gemeindeblatt. (www.statistik.sachsen.de/html/869.htm)

Den Ergebnissen liegt der Gebietsstand 1. Januar 2014 zugrunde.

Die Indikatoren werden nur bei vorhandenen Grunddaten berechnet. Gibt es in einem Gemeindeteil z. B. keine Personen unter 18 Jahren ist der Jugendquotient gleich Null.

Definitionen

Bevölkerung

Zur Bevölkerung, zählen alle Personen, die nach den melderechtlichen Vorschriften mit alleiniger Wohnung oder mit ihrer Hauptwohnung gemeldet sind. Das entspricht der amtlichen Einwohnerzahl.

Haushalte

Ein Haushalt besteht aus mindestens einer Person. Alle Personen, ohne die mit Nebenwohnsitz gemeldeten, die gemeinsam in einer Wohnung leben, gelten als Mitglieder eines Haushalts (sogenannter Wohnhaushalt), unabhängig davon, ob diese auch zusammen wirtschaften.

Familie

Als Familie gelten mindestens zwei Personen, die in einem Haushalt leben. Familien sind Ehepaare und Lebensgemeinschaften jeweils mit oder ohne Kinder sowie Alleinerziehende.

Geschlechterproportion

Die Geschlechterproportion ist definiert als das Verhältnis der Anzahl der Männer bezogen auf 100 Frauen.

Jugendquotient

Der Jugendquotient ist definiert als das Verhältnis der Anzahl der Personen im Alter unter 18 Jahren bezogen auf 100 Personen im Alter von 18 bis unter 65 Jahren.

Altenquotient

Der Altenquotient ist definiert als das Verhältnis der Personen im Alter von 65 und mehr Jahren bezogen auf 100 Personen im Alter von 18 bis unter 65 Jahren.

Gebäude und Wohnungen

Es werden nur Wohngebäude (ohne sonstige Gebäude mit Wohnraum, ohne Wohnheime) und die darin befindlichen reinen Wohnungen ausgewiesen. Reine Wohnungen sind die zu Wohnzwecken genutzten Wohnungen, die bewohnt oder leerstehend sind. Ferien- und Freizeitwohnungen, Diplomatenwohnungen/ Wohnungen ausländischer Streitkräfte sowie gewerblich genutzte Wohnungen werden nicht berücksichtigt.

Wohnfläche je Einwohner

Durchschnittliche Wohnfläche aller bewohnten und leerstehenden Wohnungen in Wohngebäuden, die jedem Einwohner lt. amtlicher Einwohnerzahl zur Verfügung stehen könnte.

Eigentümerquote

Anteil der vom Eigentümer selbstgenutzten Wohnungen an der Zahl der bewohnten Wohnungen in Wohngebäuden insgesamt.

1. Bevölkerung, Haushalte, Familien sowie Gebäude und Wohnungen am 9. Mai 2011 nach Gemeindeteilen

Gemeinde- teil- schlüssel	Gemeinde Gemeindeteil	Bevöl- kerung	Haushalte	Personen in Haus- halten	Familien	Personen in Familien	Wohn- gebäude	Darin befindliche reine Woh- nungen
	Hartha, Stadt	7 763	3 623	7 541	2 438	6 106	1 890	4 332
010	Aschershain	169	64	165	55	151	53	77
020	Diedenhain	113	48	113	37	100	39	51
030	Gersdorf	580	237	579	190	513	188	257
040	Hartha	4 874	2 484	4 769	1 523	3 668	987	3 078
050	Kieselbach	181	40	103	31	89	32	38
060	Langenau	193	81	193	67	172	76	85
070	Lauschka	52	25	52	18	45	24	30
080	Nauhain	200	73	199	62	180	54	76
090	Neudörfchen	36	13	36	12	32	11	16
100	Saalbach	64	30	64	21	53	20	30
110	Schönerstädt	168	67	168	53	142	51	69
120	Seifersdorf	107	44	106	37	94	40	49
130	Steina	270	123	270	88	226	73	133
140	Wallbach	214	84	212	73	193	72	94
150	Wendishain	368	138	343	116	304	126	163
160	Flemmingen	122	52	117	37	97	24	62
170	Richzenhain	52	20	52	18	47	20	24

2. Kennzahlen zu Bevölkerung, Haushalten und Familien am 9. Mai 2011 nach Gemeindeteilen

Gemeinde- teil- schlüssel	Gemeinde Gemeindeteil	Durch- schnitts- alter	Geschlechter- proportion	Jugend- quotient	Alten- quotient	Personen je Haushalt	Personen je Familie
	Hartha, Stadt	49,9	95	19	49	2,1	2,5
010	Aschershain	43,8	117	30	29	2,6	2,7
020	Diedenhain	43,4	98	22	31	2,4	2,7
030	Gersdorf	45,8	104	30	39	2,4	2,7
040	Hartha	51,5	92	16	53	1,9	2,4
050	Kieselbach	59,6	62	25	130	2,6	2,9
060	Langenau	48,2	105	22	42	2,4	2,6
070	Lauschka	50,3	86	15	42	2,1	2,5
080	Nauhain	42,7	111	26	28	2,7	2,9
090	Neudörfchen	43,8	125	19	19	2,8	2,7
100	Saalbach	45,6	107	15	19	2,1	2,5
110	Schönerstädt	49,5	89	26	61	2,5	2,7
120	Seifersdorf	49,9	91	13	36	2,4	2,5
130	Steina	47,7	102	17	39	2,2	2,6
140	Wallbach	44,7	102	24	31	2,5	2,6
150	Wendishain	48,6	95	19	42	2,5	2,6
160	Flemmingen	45,0	110	16	26	2,3	2,6
170	Richzenhain	46,8	117	19	44	2,6	2,6

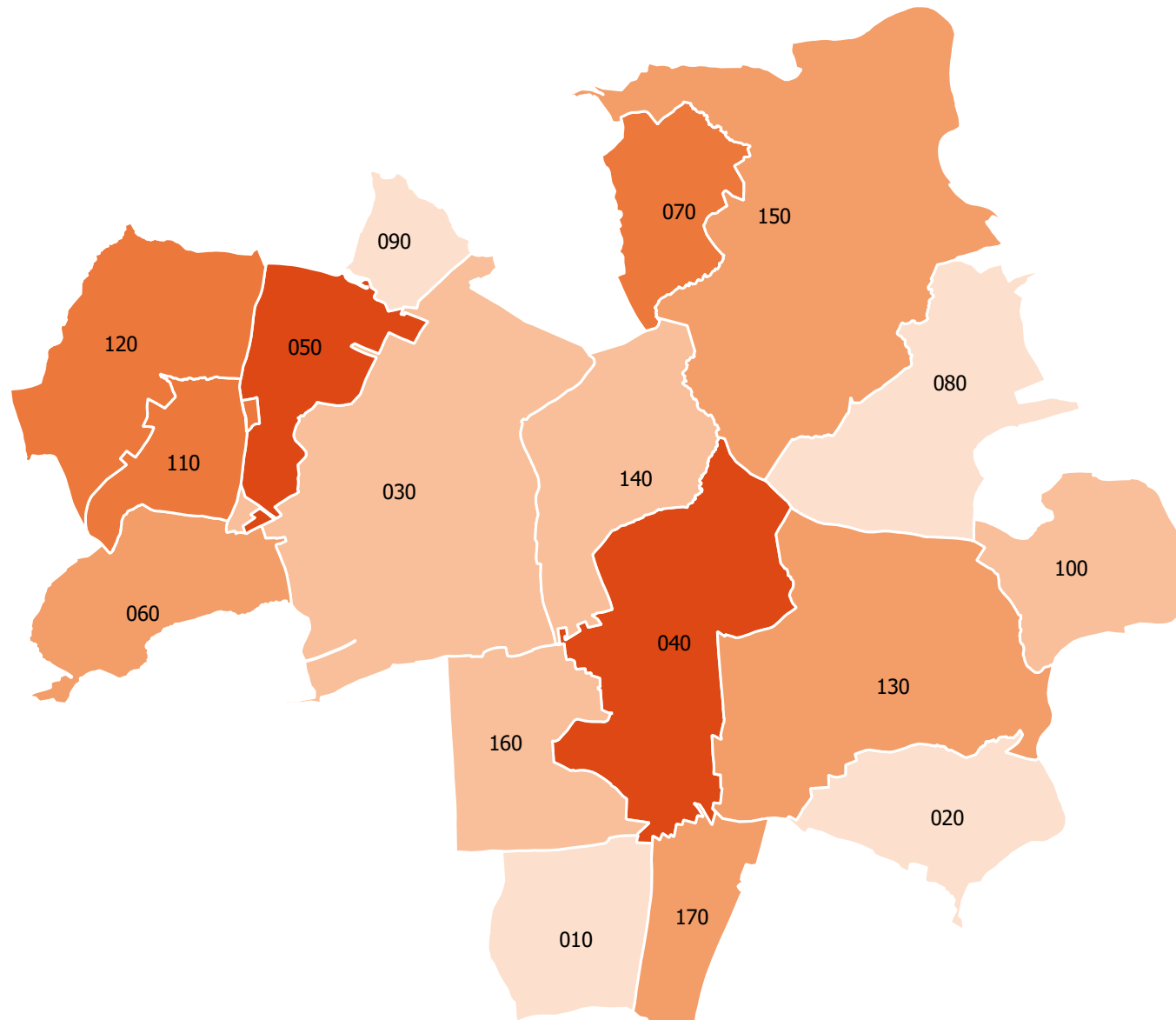
3. Kennzahlen zu Gebäuden und Wohnungen am 9. Mai 2011 nach Gemeindeteilen

Gemeinde- teil- schlüssel	Gemeinde Gemeindeteil	Woh- nungen je Gebäude	Ein- wohner je Woh- nung	Wohn- fläche je Woh- nung in m ²	Wohn- fläche je Ein- wohner in m ²	Wohn- fläche je Raum in m ²	Räume je Woh- nung	Eigen- tümer- quote	Leer- stands- quote
	Hartha, Stadt	2,3	1,8	75,5	42,2	18,5	4,1	42,5	16,3
010	Aschershain	1,5	2,2	92,3	42,0	20,1	4,6	75,8	14,3
020	Diedenhain	1,3	2,2	97,1	43,8	18,8	5,2	76,1	9,8
030	Gersdorf	1,4	2,3	98,1	43,5	19,0	5,2	71,2	5,4
040	Hartha	3,1	1,6	67,1	42,4	18,3	3,7	28,4	19,5
050	Kieselbach	1,2	4,8	122,1	25,6	21,7	5,6	86,1	5,3
060	Langenau	1,1	2,3	108,7	47,9	19,0	5,7	93,9	3,5
070	Lauschka	1,3	1,7	103,5	59,7	18,3	5,7	78,6	6,7
080	Nauhain	1,4	2,6	92,7	35,2	19,6	4,7	66,7	9,2
090	Neudörfchen	1,5	2,3	101,2	45,0	19,7	5,1	84,6	18,8
100	Saalbach	1,5	2,1	86,7	40,7	17,7	4,9	67,9	6,7
110	Schönerstädt	1,4	2,4	95,7	39,3	18,0	5,3	76,5	1,4
120	Seifersdorf	1,2	2,2	97,5	44,6	18,5	5,3	80,0	8,2
130	Steina	1,8	2,0	88,0	43,3	19,2	4,6	54,8	6,8
140	Wallbach	1,3	2,3	93,6	41,1	18,3	5,1	78,8	9,6
150	Wendishain	1,3	2,3	97,4	43,1	18,5	5,3	77,8	11,7
160	Flemmingen	2,6	2,0	80,6	40,9	17,9	4,5	41,2	17,7
170	Richzenhain	1,2	2,2	105,0	48,5	18,3	5,8	90,5	12,5

1. Durchschnittsalter der Gesamtbevölkerung am 9. Mai 2011 nach Gemeindeteilen

Hartha, Stadt

Gebietsstand 1. Januar 2014



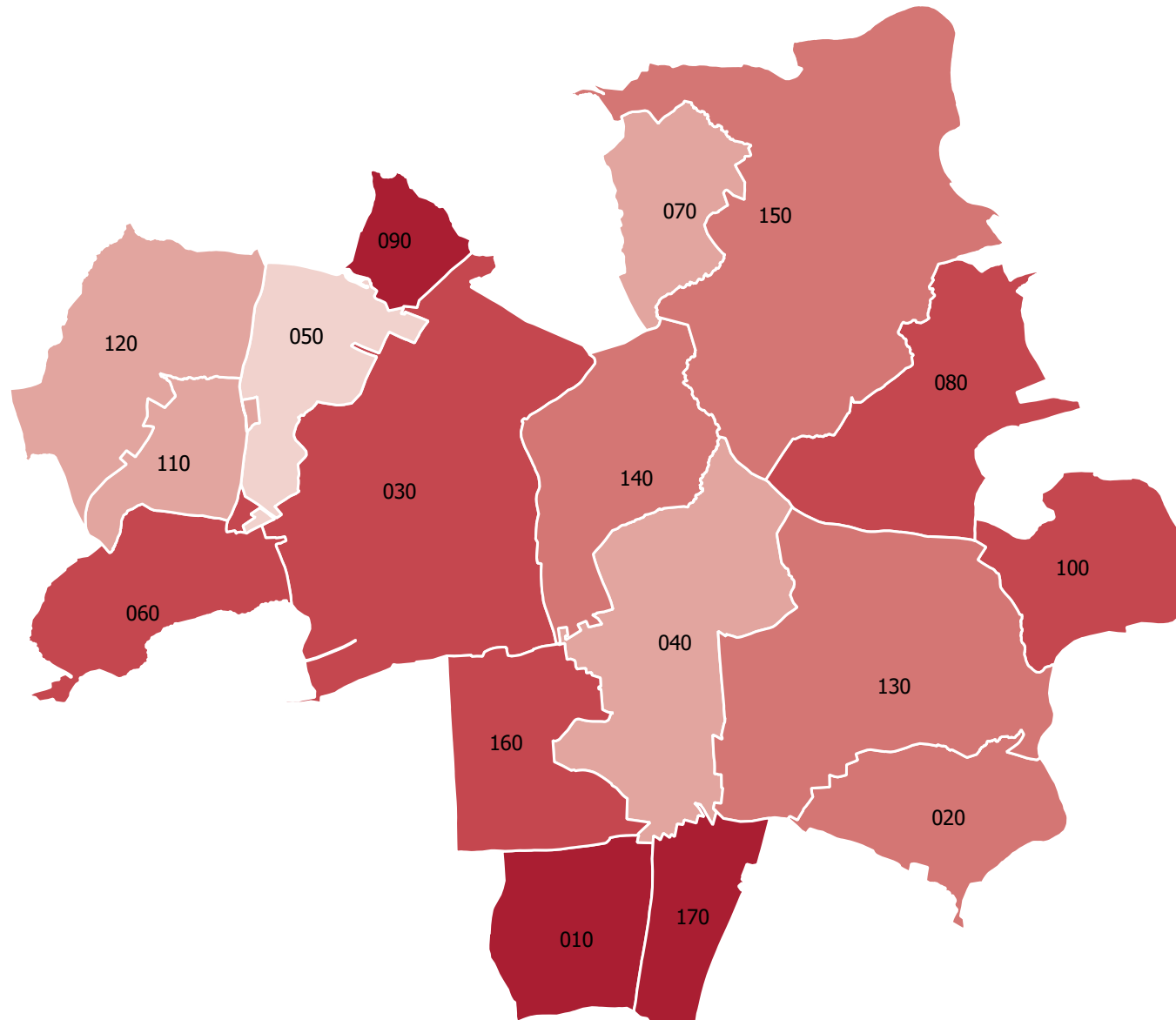
Durchschnittsalter in Jahren

- unter 43,8
- 43,8 bis unter 45,8
- 45,8 bis unter 48,6
- 48,6 bis unter 50,3
- 50,3 und mehr
- statistisch geheim zu halten

2. Geschlechterproportion am 9. Mai 2011 nach Gemeindeteilen

Hartha, Stadt

Gebietsstand 1. Januar 2014



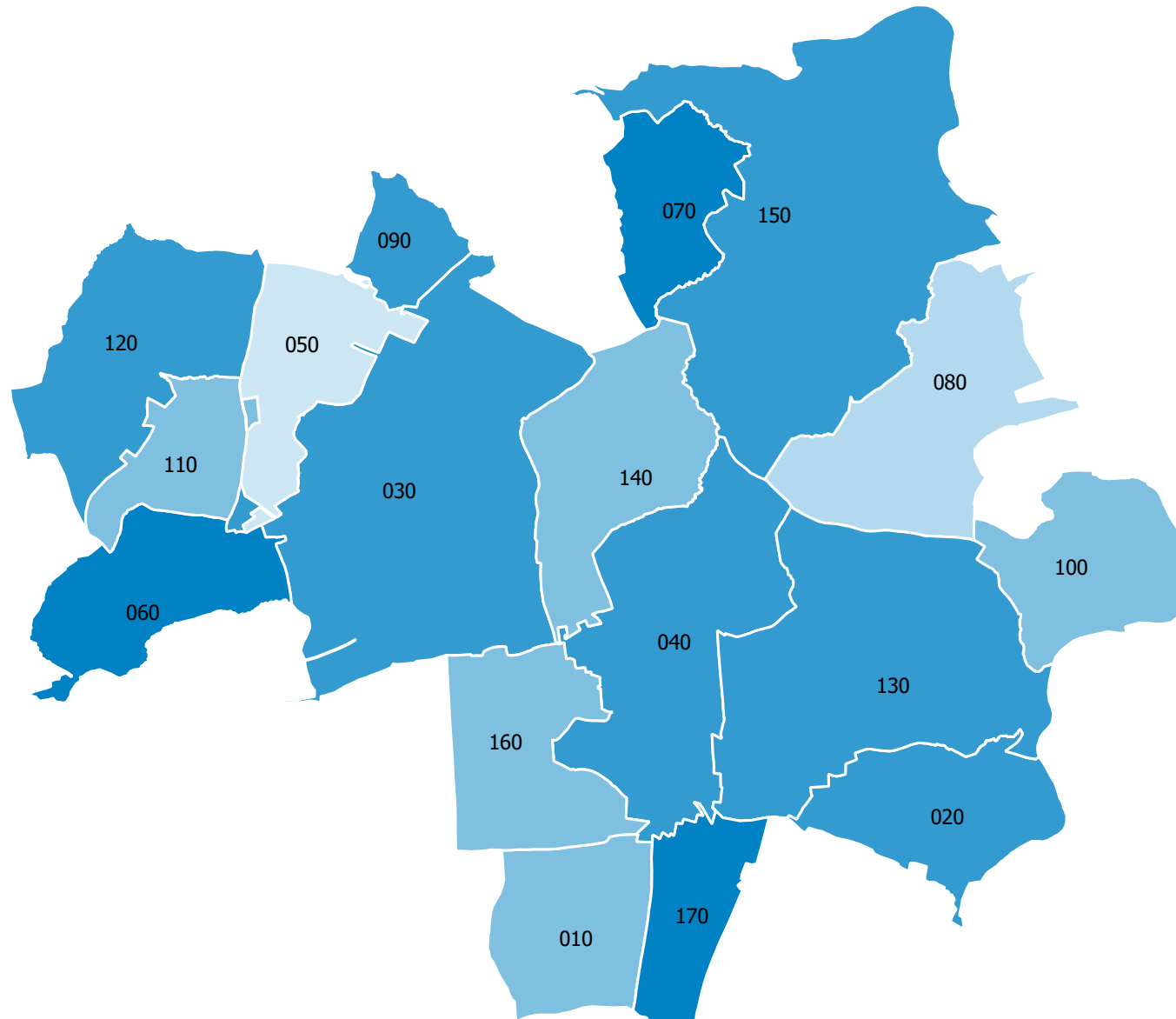
Anzahl der Männer je 100 Frauen

- unter 61,6
- 61,6 bis unter 91,9
- 91,9 bis unter 101,9
- 101,9 bis unter 110,5
- 110,5 und mehr
- statistisch geheim zu halten

3. Wohnfläche je Einwohner am 9. Mai 2011 nach Gemeindeteilen

Hartha, Stadt

Gebietsstand 1. Januar 2014



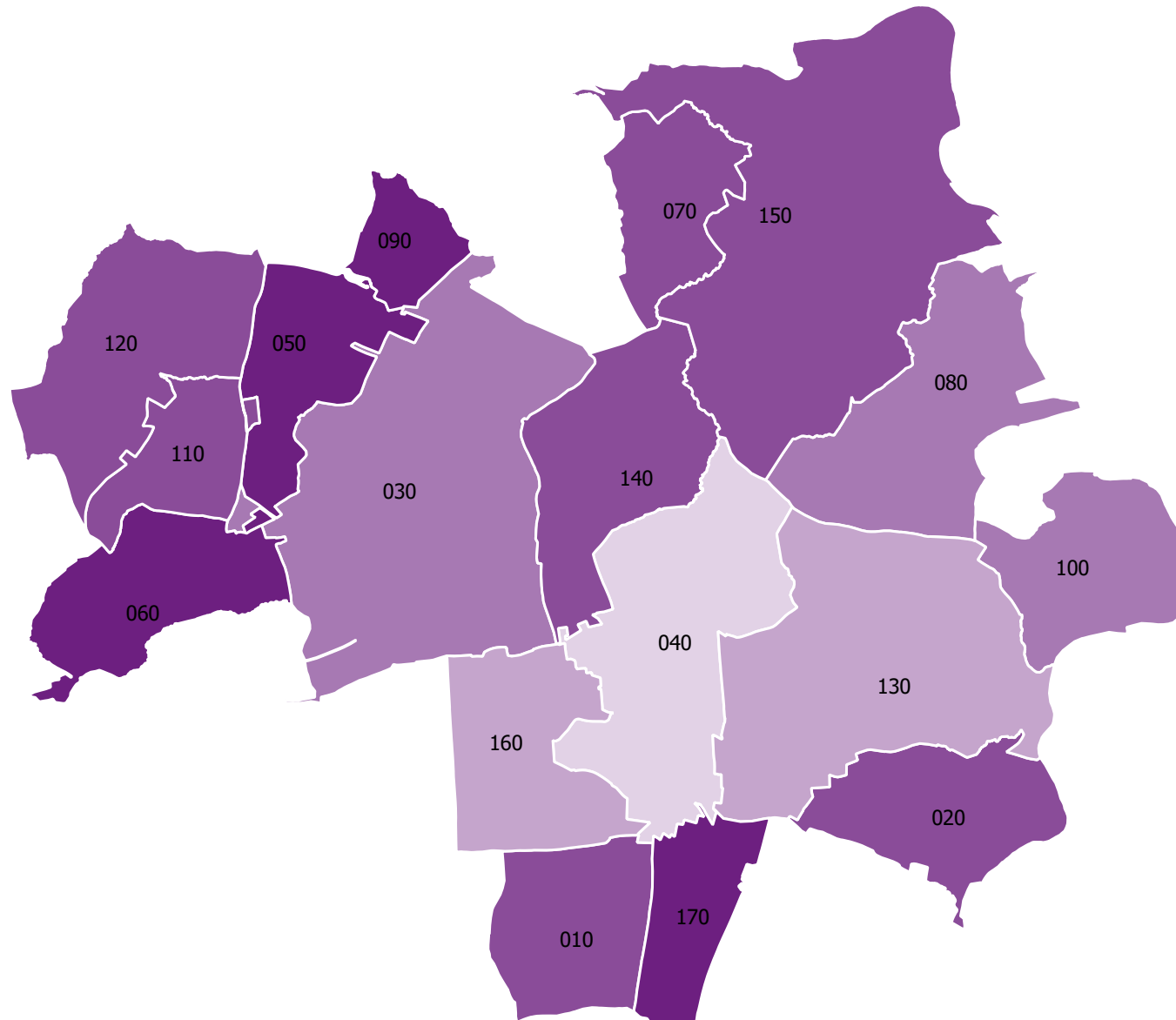
Wohnfläche je Einwohner in Quadratmetern

- unter 25,6
- 25,6 bis unter 35,2
- 35,2 bis unter 42,0
- 42,0 bis unter 45,0
- 45,0 und mehr
- statistisch geheim zu halten

4. Eigentümerquote am 9. Mai 2011 nach Gemeindeteilen

Hartha, Stadt

Gebietsstand 1. Januar 2014



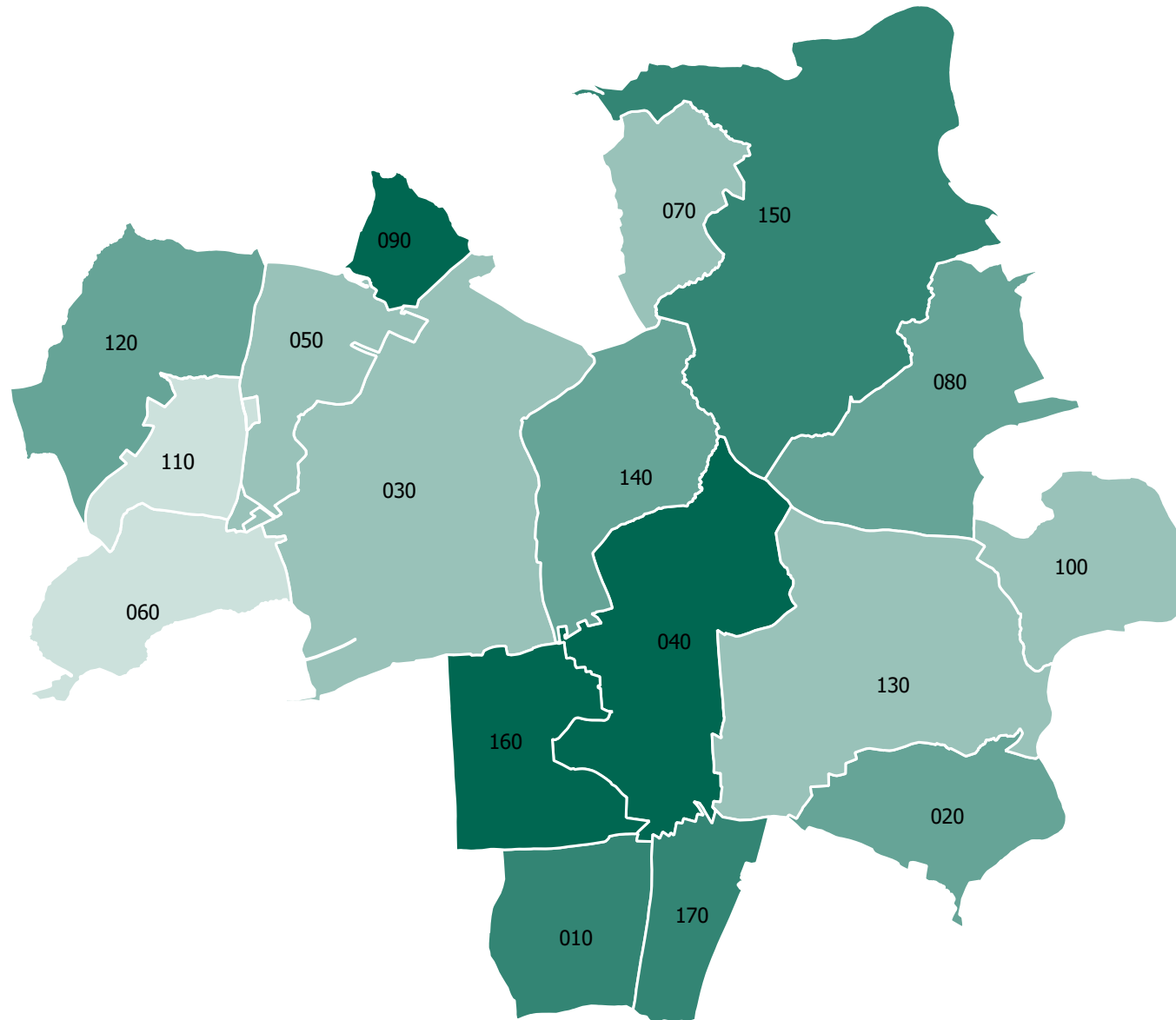
Eigentümerquote in Prozent

- unter 28,4
- 28,4 bis unter 54,8
- 54,8 bis unter 71,2
- 71,2 bis unter 80,0
- 80,0 und mehr
- statistisch geheim zu halten

5. Leerstandsquote am 9. Mai 2011 nach Gemeindeteilen

Hartha, Stadt

Gebietsstand 1. Januar 2014



Leerstandsquote in Prozent

- unter 3,5
- 3,5 bis unter 6,8
- 6,8 bis unter 9,8
- 9,8 bis unter 14,3
- 14,3 und mehr
- statistisch geheim zu halten

Herausgeber:

Statistisches Landesamt des Freistaates Sachsen

Redaktion:

Statistisches Landesamt des Freistaates Sachsen

Gestaltung und Satz:

Statistisches Landesamt des Freistaates Sachsen

Redaktionsschluss:

September 2014

Bezug:

Dieses Produkt kann heruntergeladen werden unter:
www.statistik.sachsen.de/html/19722.htm

Verteilerhinweis

Diese Informationsschrift wird von der Sächsischen Staatsregierung im Rahmen ihrer verfassungsmäßigen Verpflichtung zur Information der Öffentlichkeit herausgegeben. Sie darf weder von politischen Parteien noch von deren Kandidaten oder Helfern zum Zwecke der Wahlwerbung verwendet werden. Dies gilt für alle Wahlen.

Missbräuchlich ist insbesondere die Verteilung auf Wahlveranstaltungen, an Informationsständen der Parteien sowie das Einlegen, Aufdrucken oder Aufkleben parteipolitischer Informationen oder Werbemittel.

Untersagt ist auch die Weitergabe an Dritte zur Verwendung bei der Wahlwerbung.

Copyright

Statistisches Landesamt des Freistaates Sachsen, Kamenz, 2014

Vervielfältigung und Verbreitung, auch auszugsweise, mit Quellenangabe gestattet.