



Kleinräumiges Gemeindeblatt

Zensus 2011

Bevölkerung, Haushalte, Familien und
deren Wohnsituation am 9. Mai 2011
Grunddaten und Indikatoren

Glauchau, Stadt

Gebietsstand: 1. Januar 2014

Zeichenerklärung

- Nichts vorhanden (genau Null)
- 0 weniger als die Hälfte von 1 in der letzten besetzten Stelle, jedoch mehr als nichts
- ... Angabe fällt später an
- / Zahlenwert nicht sicher genug
- . Zahlenwert unbekannt oder geheim zu halten
- x Tabellenfach gesperrt, weil Aussage nicht sinnvoll
- () Aussagewert ist eingeschränkt
- p vorläufige Zahl
- r berichtigte Zahl
- s geschätzte Zahl

Inhalt

	Seite
Vorbemerkungen	3
 Tabellen	
1. Bevölkerung, Haushalte, Familien sowie Gebäude und Wohnungen am 9. Mai 2011 nach Gemeindeteilen	5
2. Kennzahlen zur Bevölkerung, Haushalten und Familien am 9. Mai 2011 nach Gemeindeteilen	6
3. Kennzahlen zu Gebäuden und Wohnungen am 9. Mai 2011 nach Gemeindeteilen	7
 Karten	
1. Durchschnittsalter der Gesamtbevölkerung am 9. Mai 2011 nach Gemeindeteilen	8
2. Geschlechterproportion am 9. Mai 2011 nach Gemeindeteilen	9
3. Wohnfläche je Einwohner am 9. Mai 2011 nach Gemeindeteilen	10
4. Eigentümerquote am 9. Mai 2011 nach Gemeindeteilen	11
5. Leerstandsquote am 9. Mai 2011 nach Gemeindeteilen	12

Vorbemerkungen

Mit Stichtag 9. Mai 2011 wurde in Deutschland ein registergestützter Zensus einschließlich einer Gebäude- und Wohnungszählung durchgeführt, mit dem Ziel detaillierte und kleinräumige Daten zu Bevölkerung und Haushalten sowie deren Wohnsituation zu erheben.

Mit dem vorliegenden Gemeindeblatt werden erste kleinräumige Ergebnisse einheitlich für alle sächsischen Gemeinden nach amtlichen Gemeindeteilen veröffentlicht. Das sind Eckzahlen zu Bevölkerung, Haushalten, Familien, Gebäude und Wohnungen sowie abgeleitete Kennzahlen.

Von den 432 Gemeinden führen 48 Gemeinden keine amtliche regionale Gliederung nach Gemeindeteilen, so dass für diese Gemeinden keine kleinräumigen Ergebnisse bereitgestellt werden können.

Die kleinräumigen Ergebnisse werden nach einem einheitlichen Standard um Karten nach Gemeindeteilen für ausgewählte Kennzahlen ergänzt. Dabei wurde auf eine kartografische Darstellung für Gemeinden verzichtet, die weniger als 10 Gemeindeteile haben.

Geheimhaltung

Wie bei allen Veröffentlichungen der amtlichen Statistik gilt auch für die Ergebnisse des Zensus 2011, dass die Einzeldaten der Befragten grundsätzlich geheim zu halten sind, da sie dem Statistikgeheimnis nach § 16 Bundesstatistikgesetz unterliegen. Es dürfen demnach keine Rückschlüsse auf einzelne Personen möglich sein.

Zur Veröffentlichung kleinräumiger Daten ist ein Geheimhaltungsverfahren zur Anwendung gekommen, dass diesen Anforderungen gerecht wird. Das hat zur Folge, dass für einige Gemeindeteile keine Daten ausgewiesen werden können. Die betroffenen Tabellenfelder sind deshalb gesperrt.

In den Karten werden regionale Gebiete „grau“ gekennzeichnet, wenn Daten aufgrund der statistischen Geheimhaltung nicht veröffentlicht werden dürfen.

Erläuterungen

Die detaillierten Ausführungen in den Vorbemerkungen zu den bereits vom Statistischen Landesamt Sachsen veröffentlichten Gemeindeblättern in Bezug auf Rechtsgrundlagen und methodische Hinweise gelten entsprechend für dieses Gemeindeblatt. (www.statistik.sachsen.de/html/869.htm)

Den Ergebnissen liegt der Gebietsstand 1. Januar 2014 zugrunde.

Die Indikatoren werden nur bei vorhandenen Grunddaten berechnet. Gibt es in einem Gemeindeteil z. B. keine Personen unter 18 Jahren ist der Jugendquotient gleich Null.

Definitionen

Bevölkerung

Zur Bevölkerung, zählen alle Personen, die nach den melderechtlichen Vorschriften mit alleiniger Wohnung oder mit ihrer Hauptwohnung gemeldet sind. Das entspricht der amtlichen Einwohnerzahl.

Haushalte

Ein Haushalt besteht aus mindestens einer Person. Alle Personen, ohne die mit Nebenwohnsitz gemeldeten, die gemeinsam in einer Wohnung leben, gelten als Mitglieder eines Haushalts (sogenannter Wohnhaushalt), unabhängig davon, ob diese auch zusammen wirtschaften.

Familie

Als Familie gelten mindestens zwei Personen, die in einem Haushalt leben. Familien sind Ehepaare und Lebensgemeinschaften jeweils mit oder ohne Kinder sowie Alleinerziehende.

Geschlechterproportion

Die Geschlechterproportion ist definiert als das Verhältnis der Anzahl der Männer bezogen auf 100 Frauen.

Jugendquotient

Der Jugendquotient ist definiert als das Verhältnis der Anzahl der Personen im Alter unter 18 Jahren bezogen auf 100 Personen im Alter von 18 bis unter 65 Jahren.

Altenquotient

Der Altenquotient ist definiert als das Verhältnis der Personen im Alter von 65 und mehr Jahren bezogen auf 100 Personen im Alter von 18 bis unter 65 Jahren.

Gebäude und Wohnungen

Es werden nur Wohngebäude (ohne sonstige Gebäude mit Wohnraum, ohne Wohnheime) und die darin befindlichen reinen Wohnungen ausgewiesen. Reine Wohnungen sind die zu Wohnzwecken genutzten Wohnungen, die bewohnt oder leerstehend sind. Ferien- und Freizeitwohnungen, Diplomatenwohnungen/ Wohnungen ausländischer Streitkräfte sowie gewerblich genutzte Wohnungen werden nicht berücksichtigt.

Wohnfläche je Einwohner

Durchschnittliche Wohnfläche aller bewohnten und leerstehenden Wohnungen in Wohngebäuden, die jedem Einwohner lt. amtlicher Einwohnerzahl zur Verfügung stehen könnte.

Eigentümerquote

Anteil der vom Eigentümer selbstgenutzten Wohnungen an der Zahl der bewohnten Wohnungen in Wohngebäuden insgesamt.

1. Bevölkerung, Haushalte, Familien sowie Gebäude und Wohnungen am 9. Mai 2011 nach Gemeindeteilen

Gemeinde- teil- schlüssel	Gemeinde Gemeindeteil	Bevöl- kerung	Haushalte	Personen in Haus- halten	Familien	Personen in Familien	Wohn- gebäude	Darin befindliche reine Woh- nungen
	Glauchau, Stadt	23 578	11 741	22 944	7 036	17 738	5 216	13 572
010	Albertsthal	313	147	313	107	266	98	162
020	Ebersbach	131	53	131	39	113	30	56
030	Gesau	1 489	674	1 489	511	1 287	537	745
040	Glauchau	14 957	7 707	14 327	4 258	10 581	2 790	9 167
050	Höckendorf	170	77	170	57	144	49	78
060	Hölzel	154	78	154	57	132	48	84
070	Jerisau	503	227	501	163	421	158	247
080	Kleinbernsdorf	37	15	37	14	34	11	13
090	Lipprandis	117	48	117	37	102	39	53
100	Niederlungwitz	2 677	1 288	2 676	819	2 145	675	1 425
110	Reinholdshain	863	410	863	263	698	218	478
120	Rothenbach	522	233	522	171	446	134	256
130	Schönbörnchen	797	412	797	263	637	152	426
140	Voigtlaide	183	80	183	60	161	59	81
150	Wernsdorf	665	292	664	217	571	218	301

2. Kennzahlen zu Bevölkerung, Haushalten und Familien am 9. Mai 2011 nach Gemeindeteilen

Gemeinde- teil- schlüssel	Gemeinde Gemeindeteil	Durch- schnitts- alter	Geschlechter- proportion	Jugend- quotient	Alten- quotient	Personen je Haushalt	Personen je Familie
	Glauchau, Stadt	48,6	94	21	48	2,0	2,5
010	Albertsthal	48,1	96	17	39	2,1	2,5
020	Ebersbach	43,8	115	24	28	2,5	2,9
030	Gesau	49,2	97	18	42	2,2	2,5
040	Glauchau	50,2	91	21	57	1,9	2,5
050	Höckendorf	47,6	100	21	48	2,2	2,5
060	Hölzel	55,6	108	12	66	2,0	2,3
070	Jerisau	45,9	102	26	38	2,2	2,6
080	Kleinbernsdorf	52,9	85	8	35	2,5	2,4
090	Lipprandis	43,0	117	26	34	2,4	2,8
100	Niederlungwitz	43,5	99	23	28	2,1	2,6
110	Reinholdshain	44,5	108	19	28	2,1	2,7
120	Rothenbach	46,2	93	19	36	2,2	2,6
130	Schönbörnchen	46,4	95	19	35	1,9	2,4
140	Voigtlaide	46,3	108	21	40	2,3	2,7
150	Wernsdorf	45,5	100	20	27	2,3	2,6

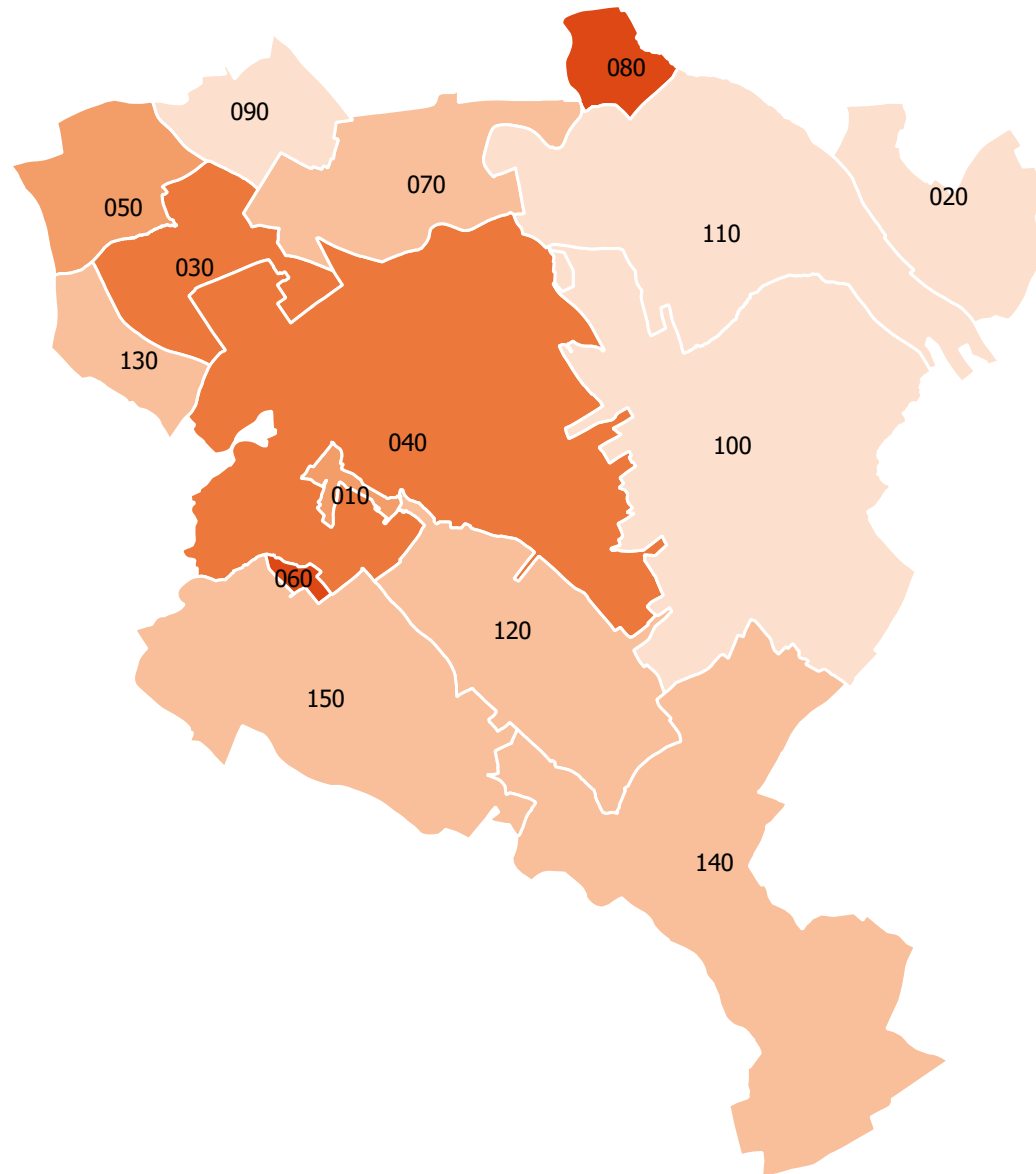
3. Kennzahlen zu Gebäuden und Wohnungen am 9. Mai 2011 nach Gemeindeteilen

Gemeinde- teil- schlüssel	Gemeinde Gemeindeteil	Woh- nungen je Gebäude	Ein- wohner je Woh- nung	Wohn- fläche je Woh- nung in m ²	Wohn- fläche je Ein- wohner in m ²	Wohn- fläche je Raum in m ²	Räume je Woh- nung	Eigen- tümer- quote	Leer- stands- quote
	Glauchau, Stadt	2,6	1,7	72,7	41,8	18,6	3,9	36,0	13,5
010	Albertsthal	1,7	1,9	85,2	44,1	18,9	4,5	57,3	7,4
020	Ebersbach	1,9	2,3	78,4	33,5	17,5	4,5	59,3	3,6
030	Gesau	1,4	2,0	88,7	44,4	18,8	4,7	74,9	8,7
040	Glauchau	3,3	1,6	68,0	41,7	18,5	3,7	26,5	16,7
050	Höckendorf	1,6	2,2	85,4	39,2	19,4	4,4	68,5	6,4
060	Hölzel	1,8	1,8	74,6	40,7	17,5	4,3	55,3	9,5
070	Jerisau	1,6	2,0	89,3	43,9	18,9	4,7	60,8	10,1
080	Kleinbernsdorf	1,2	2,8	109,8	38,6	18,8	5,8	84,6	-
090	Lipprandis	1,4	2,2	96,4	43,7	18,6	5,2	66,7	3,8
100	Niederlungwitz	2,1	1,9	79,2	42,2	19,1	4,1	43,3	6,4
110	Reinholdshain	2,2	1,8	77,1	42,7	18,4	4,2	49,8	10,9
120	Rothenbach	1,9	2,0	80,0	39,2	18,2	4,4	57,4	5,5
130	Schönbörnchen	2,8	1,9	76,3	40,8	19,8	3,8	23,0	2,1
140	Voigtlaide	1,4	2,3	88,6	39,2	19,5	4,5	79,5	3,7
150	Wernsdorf	1,4	2,2	90,8	41,1	18,9	4,8	74,6	3,3

1. Durchschnittsalter der Gesamtbevölkerung am 9. Mai 2011 nach Gemeindeteilen

Glauchau, Stadt

Gebietsstand 1. Januar 2014



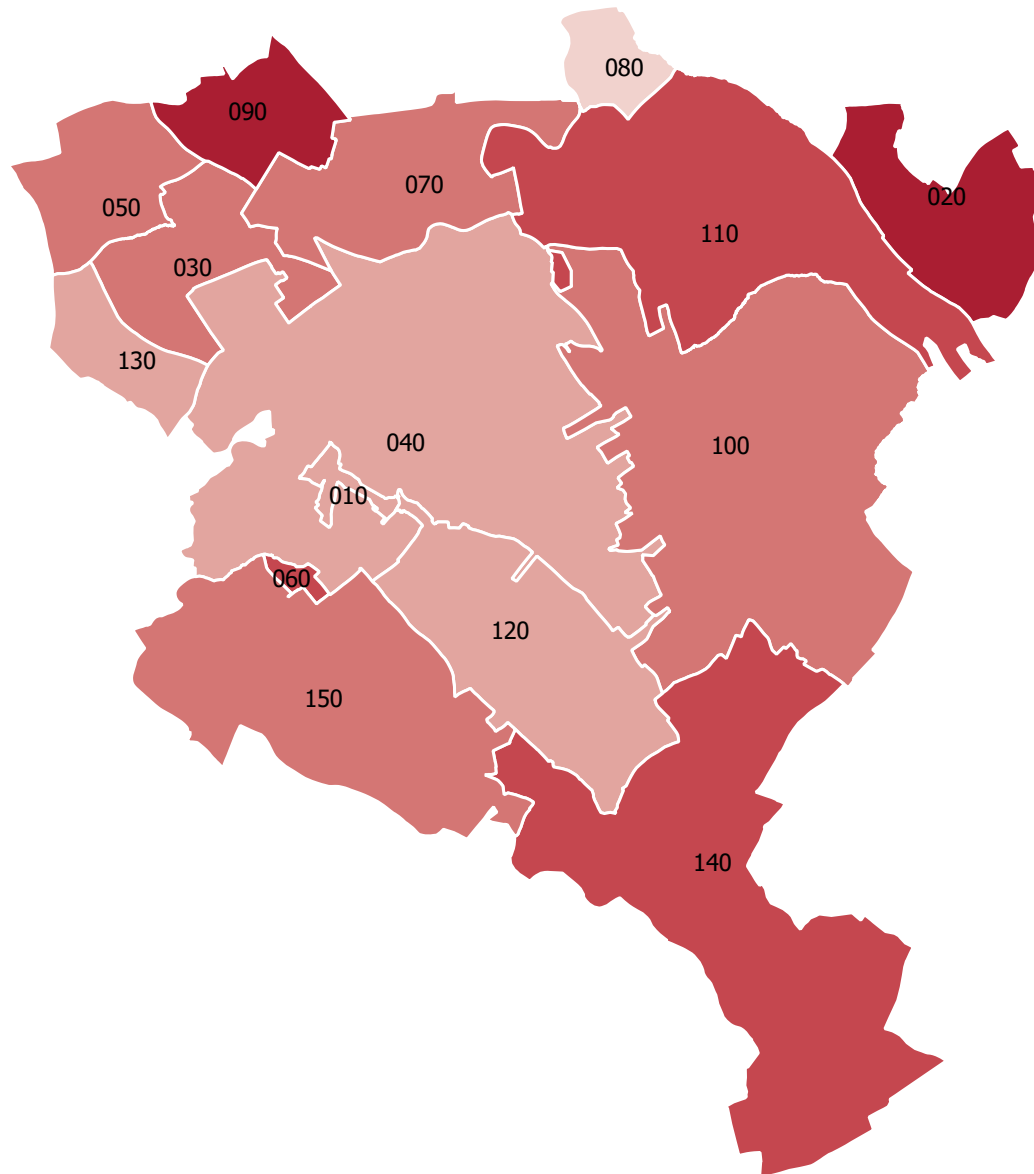
Durchschnittsalter in Jahren

- unter 44,5
- 44,5 bis unter 46,4
- 46,4 bis unter 48,1
- 48,1 bis unter 50,2
- 50,2 und mehr
- statistisch geheim zu halten

2. Geschlechterproportion am 9. Mai 2011 nach Gemeindeteilen

Glauchau, Stadt

Gebietsstand 1. Januar 2014



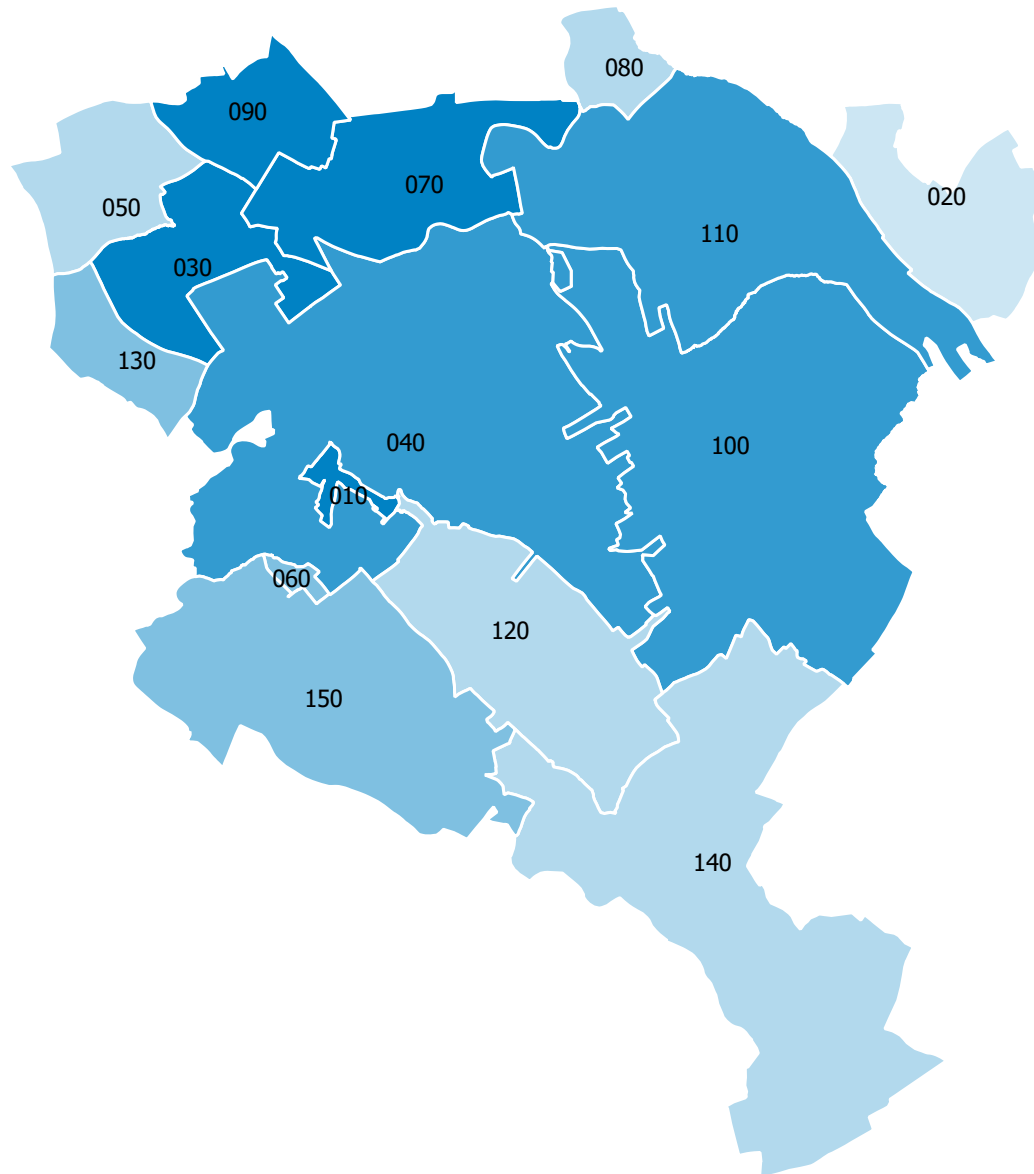
Anzahl der Männer je 100 Frauen

- unter 85,0
- 85,0 bis unter 95,6
- 95,6 bis unter 102,0
- 102,0 bis unter 108,1
- 108,1 und mehr
- statistisch geheim zu halten

3. Wohnfläche je Einwohner am 9. Mai 2011 nach Gemeindeteilen

Glauchau, Stadt

Gebietsstand 1. Januar 2014



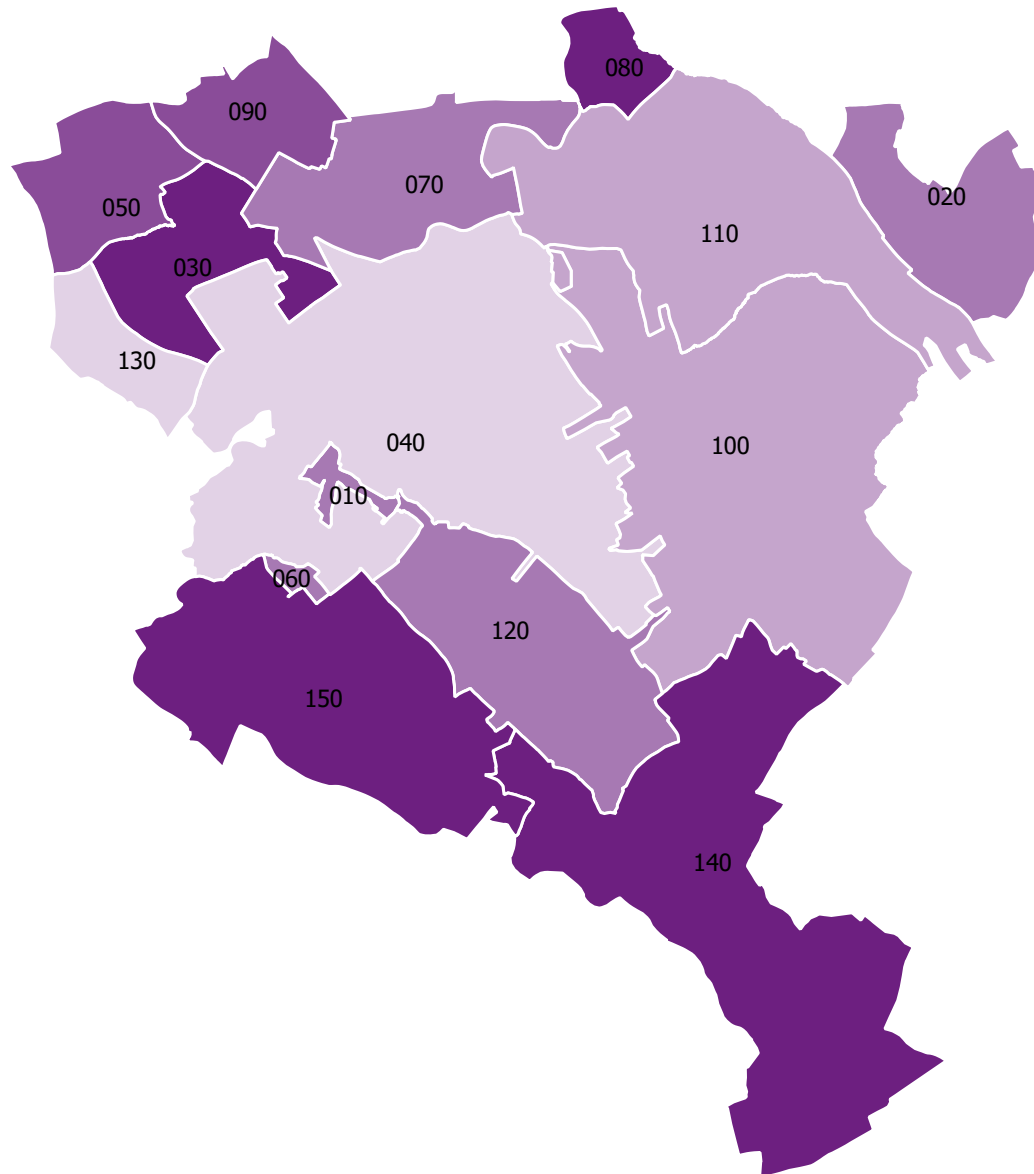
Wohnfläche je Einwohner in Quadratmetern

- unter 33,5
- 33,5 bis unter 39,2
- 39,2 bis unter 41,1
- 41,1 bis unter 42,7
- 42,7 und mehr
- statistisch geheim zu halten

4. Eigentümerquote am 9. Mai 2011 nach Gemeindeteilen

Glauchau, Stadt

Gebietsstand 1. Januar 2014



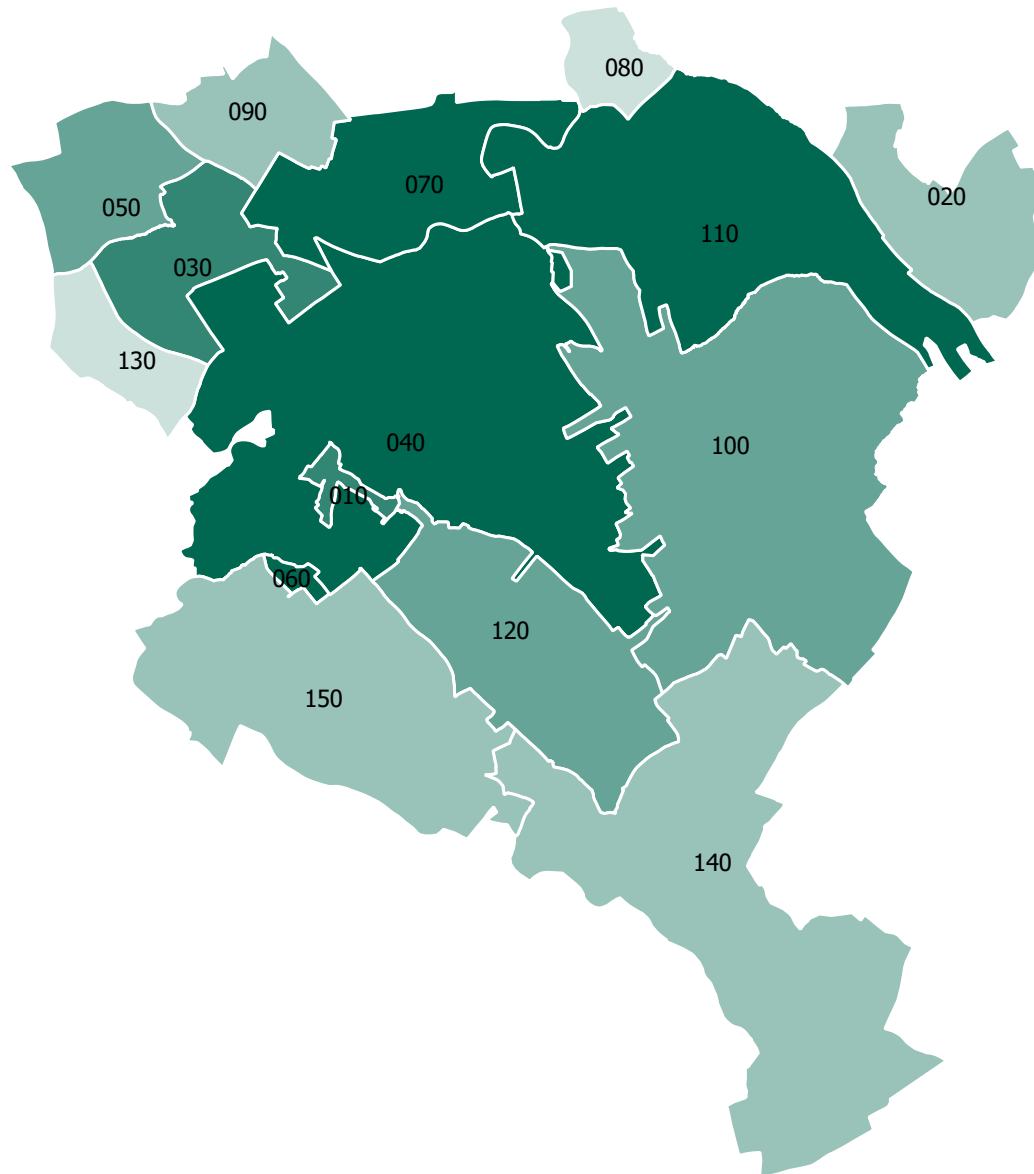
Eigentümerquote in Prozent

- unter 26,5
- 26,5 bis unter 49,8
- 49,8 bis unter 60,8
- 60,8 bis unter 68,5
- 68,5 und mehr
- statistisch geheim zu halten

5. Leerstandsquote am 9. Mai 2011 nach Gemeindeteilen

Glauchau, Stadt

Gebietsstand 1. Januar 2014



Leerstandsquote in Prozent

- unter 2,1
- 2,1 bis unter 3,8
- 3,8 bis unter 6,4
- 6,4 bis unter 8,7
- 8,7 und mehr
- statistisch geheim zu halten

Herausgeber:

Statistisches Landesamt des Freistaates Sachsen

Redaktion:

Statistisches Landesamt des Freistaates Sachsen

Gestaltung und Satz:

Statistisches Landesamt des Freistaates Sachsen

Redaktionsschluss:

September 2014

Bezug:

Dieses Produkt kann heruntergeladen werden unter:
www.statistik.sachsen.de/html/19722.htm

Verteilerhinweis

Diese Informationsschrift wird von der Sächsischen Staatsregierung im Rahmen ihrer verfassungsmäßigen Verpflichtung zur Information der Öffentlichkeit herausgegeben. Sie darf weder von politischen Parteien noch von deren Kandidaten oder Helfern zum Zwecke der Wahlwerbung verwendet werden. Dies gilt für alle Wahlen.

Missbräuchlich ist insbesondere die Verteilung auf Wahlveranstaltungen, an Informationsständen der Parteien sowie das Einlegen, Aufdrucken oder Aufkleben parteipolitischer Informationen oder Werbemittel.

Untersagt ist auch die Weitergabe an Dritte zur Verwendung bei der Wahlwerbung.

Copyright

Statistisches Landesamt des Freistaates Sachsen, Kamenz, 2014

Vervielfältigung und Verbreitung, auch auszugsweise, mit Quellenangabe gestattet.