



Kleinräumiges Gemeindeblatt

Zensus 2011

Bevölkerung, Haushalte, Familien und
deren Wohnsituation am 9. Mai 2011
Grunddaten und Indikatoren

Doberschau-Gaußig

Gebietsstand: 1. Januar 2014

Zeichenerklärung

- Nichts vorhanden (genau Null)
- 0 weniger als die Hälfte von 1 in der letzten besetzten Stelle, jedoch mehr als nichts
- ... Angabe fällt später an
- / Zahlenwert nicht sicher genug
- . Zahlenwert unbekannt oder geheim zu halten
- x Tabellenfach gesperrt, weil Aussage nicht sinnvoll
- () Aussagewert ist eingeschränkt
- p vorläufige Zahl
- r berichtigte Zahl
- s geschätzte Zahl

Inhalt

| | Seite |
|----------------|--------------|
| Vorbemerkungen | 3 |

Tabellen

| | |
|--|---|
| 1. Bevölkerung, Haushalte, Familien sowie Gebäude und Wohnungen am 9. Mai 2011 nach Gemeindeteilen | 5 |
| 2. Kennzahlen zur Bevölkerung, Haushalten und Familien am 9. Mai 2011 nach Gemeindeteilen | 6 |
| 3. Kennzahlen zu Gebäuden und Wohnungen am 9. Mai 2011 nach Gemeindeteilen | 7 |

Karten

| | |
|--|----|
| 1. Durchschnittsalter der Gesamtbevölkerung am 9. Mai 2011 nach Gemeindeteilen | 8 |
| 2. Geschlechterproportion am 9. Mai 2011 nach Gemeindeteilen | 9 |
| 3. Wohnfläche je Einwohner am 9. Mai 2011 nach Gemeindeteilen | 10 |
| 4. Eigentümerquote am 9. Mai 2011 nach Gemeindeteilen | 11 |
| 5. Leerstandsquote am 9. Mai 2011 nach Gemeindeteilen | 12 |

Vorbemerkungen

Mit Stichtag 9. Mai 2011 wurde in Deutschland ein registergestützter Zensus einschließlich einer Gebäude- und Wohnungszählung durchgeführt, mit dem Ziel detaillierte und kleinräumige Daten zu Bevölkerung und Haushalten sowie deren Wohnsituation zu erheben.

Mit dem vorliegenden Gemeindeblatt werden erste kleinräumige Ergebnisse einheitlich für alle sächsischen Gemeinden nach amtlichen Gemeindeteilen veröffentlicht. Das sind Eckzahlen zu Bevölkerung, Haushalten, Familien, Gebäude und Wohnungen sowie abgeleitete Kennzahlen.

Von den 432 Gemeinden führen 48 Gemeinden keine amtliche regionale Gliederung nach Gemeindeteilen, so dass für diese Gemeinden keine kleinräumigen Ergebnisse bereitgestellt werden können.

Die kleinräumigen Ergebnisse werden nach einem einheitlichen Standard um Karten nach Gemeindeteilen für ausgewählte Kennzahlen ergänzt. Dabei wurde auf eine kartografische Darstellung für Gemeinden verzichtet, die weniger als 10 Gemeindeteile haben.

Geheimhaltung

Wie bei allen Veröffentlichungen der amtlichen Statistik gilt auch für die Ergebnisse des Zensus 2011, dass die Einzeldaten der Befragten grundsätzlich geheim zu halten sind, da sie dem Statistikgeheimnis nach § 16 Bundesstatistikgesetz unterliegen. Es dürfen demnach keine Rückschlüsse auf einzelne Personen möglich sein.

Zur Veröffentlichung kleinräumiger Daten ist ein Geheimhaltungsverfahren zur Anwendung gekommen, dass diesen Anforderungen gerecht wird. Das hat zur Folge, dass für einige Gemeindeteile keine Daten ausgewiesen werden können. Die betroffenen Tabellenfelder sind deshalb gesperrt.

In den Karten werden regionale Gebiete „grau“ gekennzeichnet, wenn Daten aufgrund der statistischen Geheimhaltung nicht veröffentlicht werden dürfen.

Erläuterungen

Die detaillierten Ausführungen in den Vorbemerkungen zu den bereits vom Statistischen Landesamt Sachsen veröffentlichten Gemeindeblättern in Bezug auf Rechtsgrundlagen und methodische Hinweise gelten entsprechend für dieses Gemeindeblatt. (www.statistik.sachsen.de/html/869.htm)

Den Ergebnissen liegt der Gebietsstand 1. Januar 2014 zugrunde.

Die Indikatoren werden nur bei vorhandenen Grunddaten berechnet. Gibt es in einem Gemeindeteil z. B. keine Personen unter 18 Jahren ist der Jugendquotient gleich Null.

Definitionen

Bevölkerung

Zur Bevölkerung, zählen alle Personen, die nach den melderechtlichen Vorschriften mit alleiniger Wohnung oder mit ihrer Hauptwohnung gemeldet sind. Das entspricht der amtlichen Einwohnerzahl.

Haushalte

Ein Haushalt besteht aus mindestens einer Person. Alle Personen, ohne die mit Nebenwohnsitz gemeldeten, die gemeinsam in einer Wohnung leben, gelten als Mitglieder eines Haushalts (sogenannter Wohnhaushalt), unabhängig davon, ob diese auch zusammen wirtschaften.

Familie

Als Familie gelten mindestens zwei Personen, die in einem Haushalt leben. Familien sind Ehepaare und Lebensgemeinschaften jeweils mit oder ohne Kinder sowie Alleinerziehende.

Geschlechterproportion

Die Geschlechterproportion ist definiert als das Verhältnis der Anzahl der Männer bezogen auf 100 Frauen.

Jugendquotient

Der Jugendquotient ist definiert als das Verhältnis der Anzahl der Personen im Alter unter 18 Jahren bezogen auf 100 Personen im Alter von 18 bis unter 65 Jahren.

Altenquotient

Der Altenquotient ist definiert als das Verhältnis der Personen im Alter von 65 und mehr Jahren bezogen auf 100 Personen im Alter von 18 bis unter 65 Jahren.

Gebäude und Wohnungen

Es werden nur Wohngebäude (ohne sonstige Gebäude mit Wohnraum, ohne Wohnheime) und die darin befindlichen reinen Wohnungen ausgewiesen. Reine Wohnungen sind die zu Wohnzwecken genutzten Wohnungen, die bewohnt oder leerstehend sind. Ferien- und Freizeitwohnungen, Diplomatenwohnungen/ Wohnungen ausländischer Streitkräfte sowie gewerblich genutzte Wohnungen werden nicht berücksichtigt.

Wohnfläche je Einwohner

Durchschnittliche Wohnfläche aller bewohnten und leerstehenden Wohnungen in Wohngebäuden, die jedem Einwohner lt. amtlicher Einwohnerzahl zur Verfügung stehen könnte.

Eigentümerquote

Anteil der vom Eigentümer selbstgenutzten Wohnungen an der Zahl der bewohnten Wohnungen in Wohngebäuden insgesamt.

1. Bevölkerung, Haushalte, Familien sowie Gebäude und Wohnungen am 9. Mai 2011 nach Gemeindeteilen

| Gemeinde- teil- schlüssel | Gemeinde Gemeindeteil | Bevöl- kerung | Haushalte | Personen in Haus- halten | Familien | Personen in Familien | Wohn- gebäude | Darin befindliche reine Woh- nungen |
|---------------------------------|--------------------------|------------------|--------------|--------------------------------|--------------|----------------------------|------------------|--|
| | Doberschau-Gaußig | 4 306 | 1 802 | 4 298 | 1 375 | 3 739 | 1 235 | 1 920 |
| 010 | Arnsdorf | 150 | 66 | 150 | 49 | 127 | 55 | 73 |
| 020 | Brösang | 67 | 25 | 67 | 20 | 58 | 19 | 25 |
| 030 | Cossern | 83 | 33 | 83 | 27 | 71 | 29 | 36 |
| 040 | Diehmen | 230 | 86 | 229 | 71 | 205 | 72 | 92 |
| 050 | Doberschau | 1 174 | 523 | 1 174 | 390 | 1 020 | 251 | 533 |
| 060 | Drauschkowitz | 75 | 30 | 75 | 23 | 63 | 19 | 29 |
| 070 | Dretschen | 114 | 45 | 114 | 39 | 101 | 36 | 43 |
| 080 | Gaußig | 601 | 245 | 600 | 190 | 529 | 182 | 267 |
| 090 | Gnaschwitz | 311 | 130 | 311 | 99 | 271 | 82 | 138 |
| 100 | Golenz | 95 | 41 | 95 | 35 | 89 | 42 | 47 |
| 110 | Grubschütz | 261 | 101 | 261 | 86 | 233 | 85 | 107 |
| 120 | Günthersdorf | 108 | 44 | 106 | 30 | 89 | 39 | 48 |
| 130 | Katschwitz | 43 | 18 | 43 | 15 | 39 | 15 | 18 |
| 140 | Naundorf | 363 | 140 | 363 | 114 | 321 | 120 | 143 |
| 150 | Neu-Diehmen | 40 | 17 | 40 | 10 | 33 | 17 | 20 |
| 160 | Neu-Drauschkowitz | 35 | 12 | 35 | 14 | 35 | 10 | 13 |
| 170 | Preuschwitz | 51 | 23 | 50 | 14 | 41 | 9 | 20 |
| 180 | Schlungwitz | 234 | 113 | 233 | 67 | 179 | 56 | 147 |
| 190 | Techritz | 85 | 41 | 85 | 27 | 68 | 35 | 44 |
| 200 | Weißnaußlitz | 76 | 29 | 74 | 22 | 66 | 31 | 37 |
| 210 | Zockau | 110 | 40 | 110 | 33 | 101 | 31 | 40 |

2. Kennzahlen zu Bevölkerung, Haushalten und Familien am 9. Mai 2011 nach Gemeindeteilen

| Gemeinde- teil- schlüssel | Gemeinde Gemeindeteil | Durch- schnitts- alter | Geschlechter- proportion | Jugend- quotient | Alten- quotient | Personen je Haushalt | Personen je Familie |
|---------------------------------|--------------------------|------------------------------|-----------------------------|---------------------|--------------------|-------------------------|------------------------|
| | Doberschau-Gaußig | 43,9 | 105 | 26 | 31 | 2,4 | 2,7 |
| 010 | Arnsdorf | 45,4 | 117 | 22 | 29 | 2,3 | 2,6 |
| 020 | Brösang | 43,5 | 103 | 34 | 29 | 2,7 | 2,9 |
| 030 | Cossern | 46,0 | 124 | 23 | 37 | 2,5 | 2,6 |
| 040 | Diehmen | 43,6 | 93 | 31 | 37 | 2,7 | 2,9 |
| 050 | Doberschau | 43,6 | 104 | 25 | 31 | 2,2 | 2,6 |
| 060 | Drauschkowitz | 45,4 | 92 | 27 | 43 | 2,5 | 2,7 |
| 070 | Dretschen | 45,7 | 107 | 27 | 34 | 2,5 | 2,6 |
| 080 | Gaußig | 43,4 | 101 | 30 | 33 | 2,4 | 2,8 |
| 090 | Gnaschwitz | 44,6 | 107 | 19 | 27 | 2,4 | 2,7 |
| 100 | Golenz | 51,9 | 111 | 8 | 36 | 2,3 | 2,5 |
| 110 | Grubschütz | 43,3 | 107 | 29 | 33 | 2,6 | 2,7 |
| 120 | Günthersdorf | 41,6 | 83 | 43 | 34 | 2,4 | 3,0 |
| 130 | Katschwitz | 46,6 | 126 | 9 | 25 | 2,4 | 2,6 |
| 140 | Naundorf | 43,0 | 100 | 28 | 27 | 2,6 | 2,8 |
| 150 | Neu-Diehmen | 46,5 | 111 | 19 | 35 | 2,4 | 3,3 |
| 160 | Neu-Drauschkowitz | 46,6 | 133 | 26 | 26 | 2,9 | 2,5 |
| 170 | Preuschwitz | 33,8 | 104 | 23 | 8 | 2,2 | 2,9 |
| 180 | Schlungwitz | 44,6 | 127 | 19 | 33 | 2,1 | 2,7 |
| 190 | Techritz | 46,2 | 74 | 18 | 32 | 2,1 | 2,5 |
| 200 | Weißnaußlitz | 43,9 | 124 | 20 | 20 | 2,6 | 3,0 |
| 210 | Zockau | 39,9 | 116 | 39 | 20 | 2,8 | 3,1 |

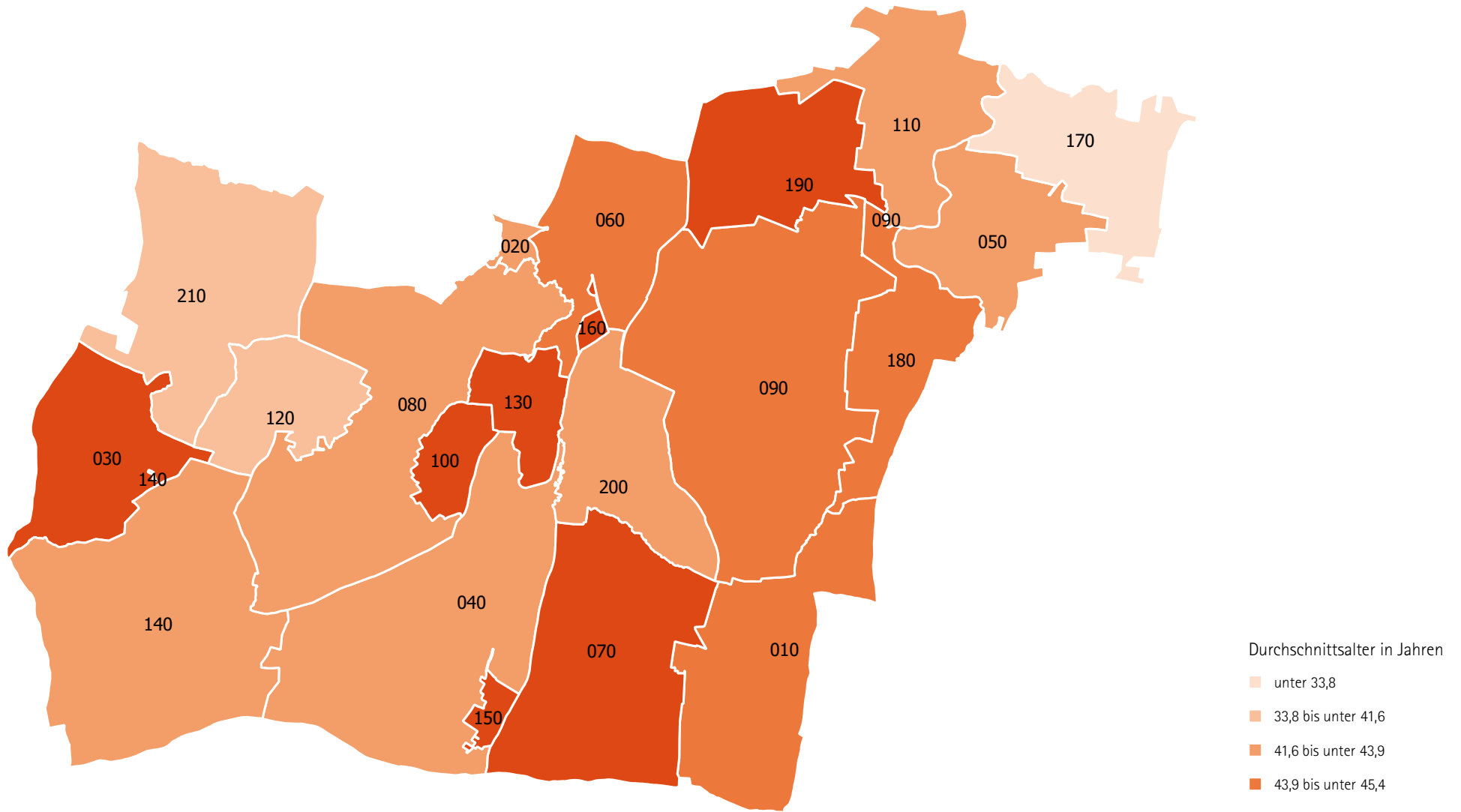
3. Kennzahlen zu Gebäuden und Wohnungen am 9. Mai 2011 nach Gemeindeteilen

| Gemeinde- teil- schlüssel | Gemeinde Gemeindeteil | Woh- nungen je Gebäude | Ein- wohner je Woh- nung | Wohn- fläche je Woh- nung in m ² | Wohn- fläche je Ein- wohner in m ² | Wohn- fläche je Raum in m ² | Räume je Woh- nung | Eigen- tümer- quote | Leer- stands- quote |
|---------------------------------|--------------------------|---------------------------------|-----------------------------------|---|---|---|--------------------------|---------------------------|---------------------------|
| | Doberschau-Gaußig | 1,6 | 2,2 | 91,7 | 40,9 | 19,6 | 4,7 | 63,8 | 6,6 |
| 010 | Arnsdorf | 1,3 | 2,1 | 102,4 | 49,8 | 19,8 | 5,2 | 68,8 | 12,3 |
| 020 | Brösang | 1,3 | 2,7 | 102,8 | 38,4 | 19,2 | 5,4 | 76,0 | - |
| 030 | Cossern | 1,2 | 2,3 | 93,6 | 40,6 | 20,1 | 4,7 | 78,1 | 11,1 |
| 040 | Diehmen | 1,3 | 2,5 | 97,4 | 39,0 | 18,8 | 5,2 | 77,3 | 4,3 |
| 050 | Doberschau | 2,1 | 2,2 | 82,1 | 37,3 | 19,6 | 4,2 | 42,3 | 3,4 |
| 060 | Drauschkowitz | 1,5 | 2,6 | 88,2 | 34,1 | 20,1 | 4,4 | 72,4 | - |
| 070 | Dretschen | 1,2 | 2,7 | 94,4 | 35,6 | 18,5 | 5,1 | 85,7 | 2,3 |
| 080 | Gaußig | 1,5 | 2,3 | 91,7 | 40,8 | 19,7 | 4,7 | 68,5 | 6,0 |
| 090 | Gnaschwitz | 1,7 | 2,3 | 92,2 | 40,9 | 19,6 | 4,7 | 60,2 | 10,9 |
| 100 | Golenz | 1,1 | 2,0 | 105,3 | 52,1 | 19,7 | 5,3 | 93,2 | 6,4 |
| 110 | Grubschütz | 1,3 | 2,4 | 104,7 | 42,9 | 20,3 | 5,1 | 75,5 | 4,7 |
| 120 | Günthersdorf | 1,2 | 2,3 | 101,2 | 45,0 | 19,0 | 5,3 | 83,0 | 2,1 |
| 130 | Katschwitz | 1,2 | 2,4 | 102,3 | 42,8 | 20,0 | 5,1 | 94,1 | 5,6 |
| 140 | Naundorf | 1,2 | 2,5 | 98,8 | 38,9 | 18,4 | 5,4 | 85,7 | 2,1 |
| 150 | Neu-Diehmen | 1,2 | 2,0 | 101,1 | 50,6 | 19,3 | 5,3 | 94,1 | 15,0 |
| 160 | Neu-Drauschkowitz | 1,3 | 2,7 | 90,9 | 33,8 | 16,4 | 5,5 | 58,3 | 7,7 |
| 170 | Preuschwitz | 2,2 | 2,6 | 84,5 | 33,1 | 21,1 | 4,0 | 26,3 | 5,0 |
| 180 | Schlungwitz | 2,6 | 1,6 | 79,9 | 50,2 | 21,5 | 3,7 | 43,5 | 21,8 |
| 190 | Techritz | 1,3 | 1,9 | 94,8 | 49,0 | 19,0 | 5,0 | 92,5 | 9,1 |
| 200 | Weißnaußlitz | 1,2 | 2,1 | 95,1 | 46,3 | 17,8 | 5,4 | 90,6 | 13,5 |
| 210 | Zockau | 1,3 | 2,8 | 119,6 | 43,5 | 21,5 | 5,6 | 77,5 | - |

1. Durchschnittsalter der Gesamtbevölkerung am 9. Mai 2011 nach Gemeindeteilen

Doberschau-Gaußig

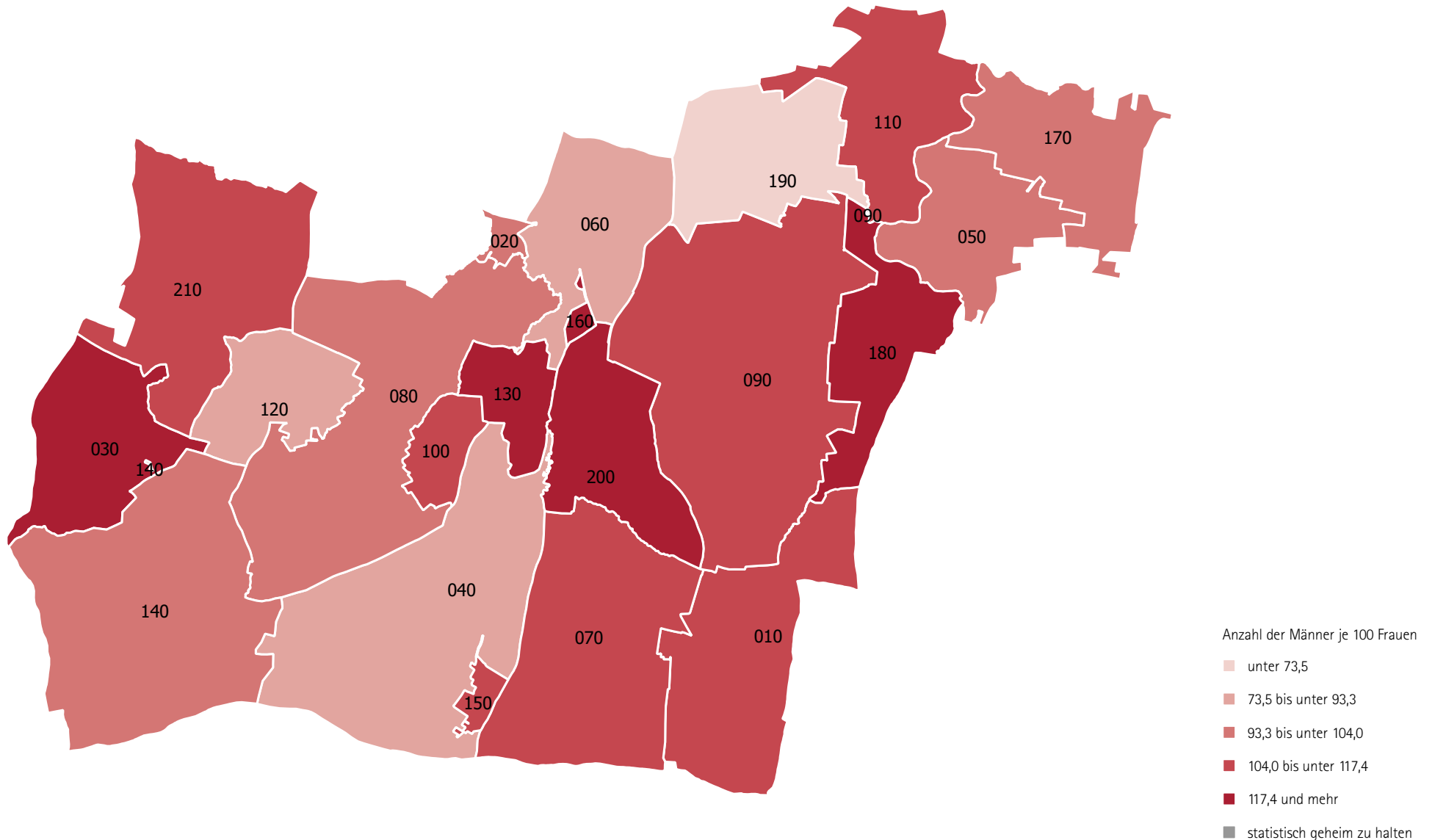
Gebietsstand 1. Januar 2014



2. Geschlechterproportion am 9. Mai 2011 nach Gemeindeteilen

Doberschau-Gaußig

Gebietsstand 1. Januar 2014

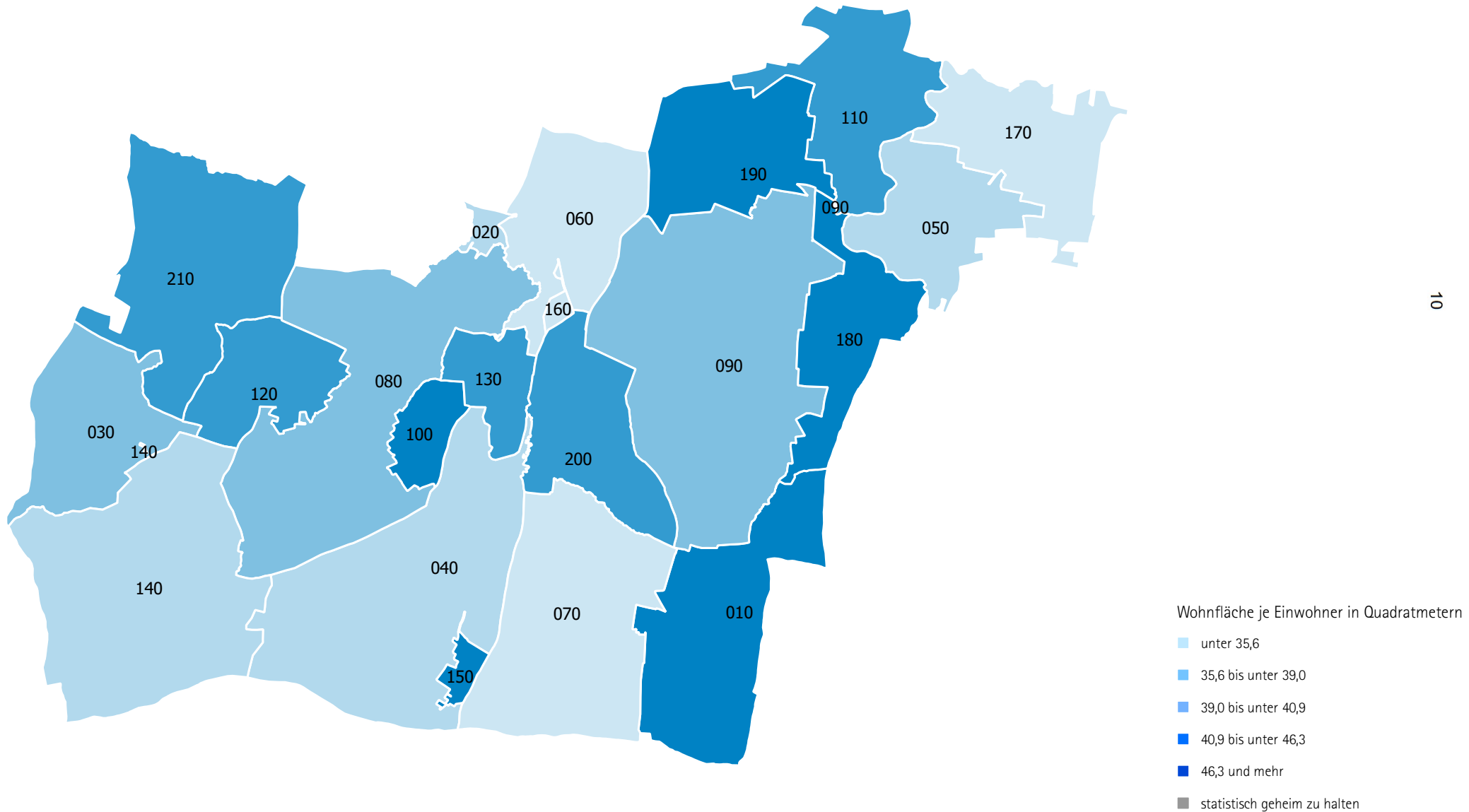


Kartengrundlage: Verwaltungsgrenzen, © GeoSN 2014

3. Wohnfläche je Einwohner am 9. Mai 2011 nach Gemeindeteilen

Doberschau-Gaußig

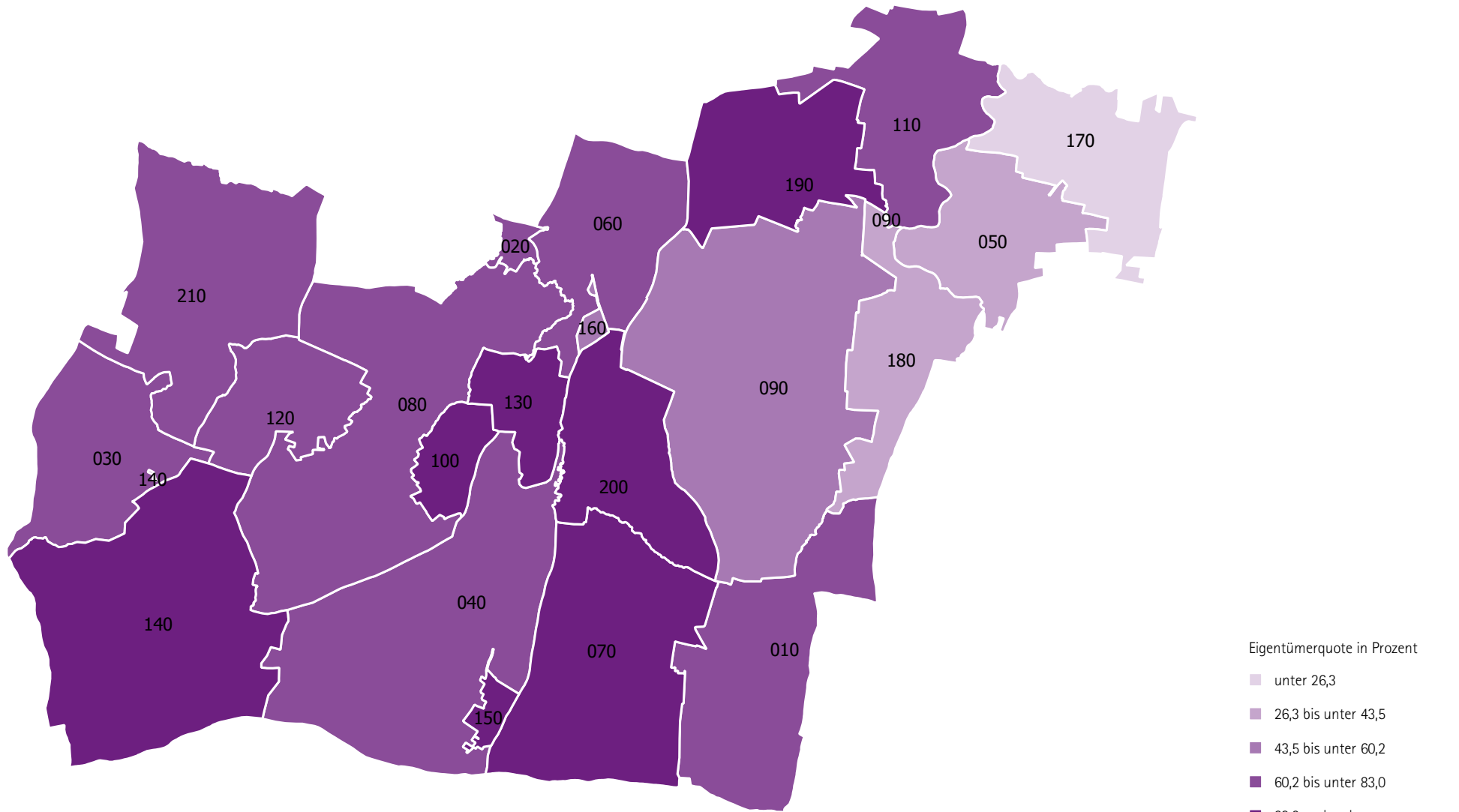
Gebietsstand 1. Januar 2014



4. Eigentümerquote am 9. Mai 2011 nach Gemeindeteilen

Doberschau-Gaußig

Gebietsstand 1. Januar 2014



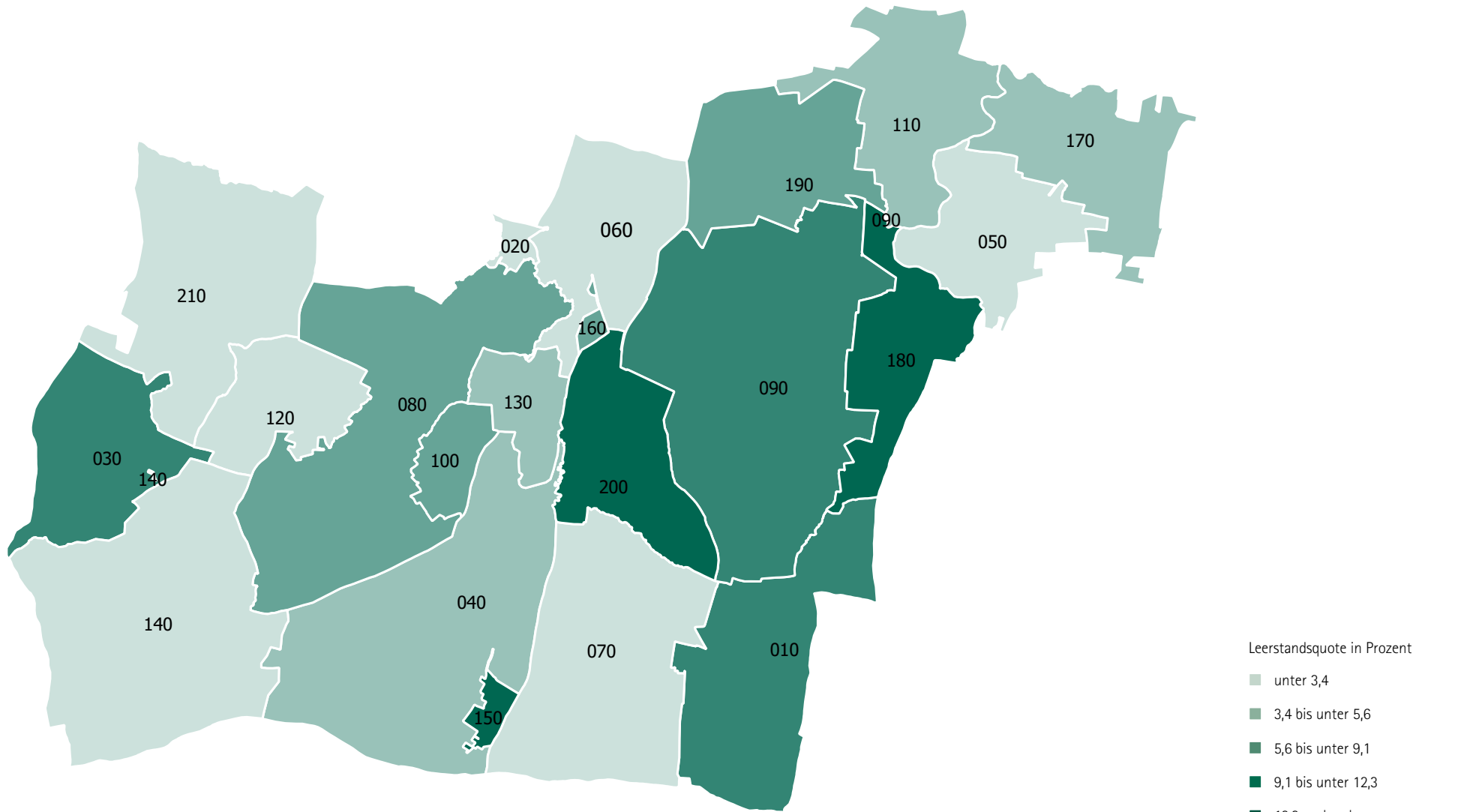
Eigentümerquote in Prozent

- unter 26,3
- 26,3 bis unter 43,5
- 43,5 bis unter 60,2
- 60,2 bis unter 83,0
- 83,0 und mehr
- statistisch geheim zu halten

5. Leerstandsquote am 9. Mai 2011 nach Gemeindeteilen

Doberschau-Gaußig

Gebietsstand 1. Januar 2014



Herausgeber:

Statistisches Landesamt des Freistaates Sachsen

Redaktion:

Statistisches Landesamt des Freistaates Sachsen

Gestaltung und Satz:

Statistisches Landesamt des Freistaates Sachsen

Redaktionsschluss:

September 2014

Bezug:

Dieses Produkt kann heruntergeladen werden unter:
www.statistik.sachsen.de/html/19722.htm

Verteilerhinweis

Diese Informationsschrift wird von der Sächsischen Staatsregierung im Rahmen ihrer verfassungsmäßigen Verpflichtung zur Information der Öffentlichkeit herausgegeben. Sie darf weder von politischen Parteien noch von deren Kandidaten oder Helfern zum Zwecke der Wahlwerbung verwendet werden. Dies gilt für alle Wahlen.

Missbräuchlich ist insbesondere die Verteilung auf Wahlveranstaltungen, an Informationsständen der Parteien sowie das Einlegen, Aufdrucken oder Aufkleben parteipolitischer Informationen oder Werbemittel.

Untersagt ist auch die Weitergabe an Dritte zur Verwendung bei der Wahlwerbung.

Copyright

Statistisches Landesamt des Freistaates Sachsen, Kamenz, 2014

Vervielfältigung und Verbreitung, auch auszugsweise, mit Quellenangabe gestattet.