



# Kleinräumiges Gemeindeblatt

Zensus 2011

Bevölkerung, Haushalte, Familien und  
deren Wohnsituation am 9. Mai 2011  
Grunddaten und Indikatoren

Elstra, Stadt

Gebietsstand: 1. Januar 2014

# Zeichenerklärung

- Nichts vorhanden (genau Null)
- 0 weniger als die Hälfte von 1 in der letzten besetzten Stelle, jedoch mehr als nichts
- ... Angabe fällt später an
- / Zahlenwert nicht sicher genug
- . Zahlenwert unbekannt oder geheim zu halten
- x Tabellenfach gesperrt, weil Aussage nicht sinnvoll
- () Aussagewert ist eingeschränkt
- p vorläufige Zahl
- r berichtigte Zahl
- s geschätzte Zahl

## **Inhalt**

	<b>Seite</b>
Vorbemerkungen	3

## **Tabellen**

1. Bevölkerung, Haushalte, Familien sowie Gebäude und Wohnungen am 9. Mai 2011 nach Gemeindeteilen	5
2. Kennzahlen zur Bevölkerung, Haushalten und Familien am 9. Mai 2011 nach Gemeindeteilen	6
3. Kennzahlen zu Gebäuden und Wohnungen am 9. Mai 2011 nach Gemeindeteilen	7

## **Karten**

1. Durchschnittsalter der Gesamtbevölkerung am 9. Mai 2011 nach Gemeindeteilen	8
2. Geschlechterproportion am 9. Mai 2011 nach Gemeindeteilen	9
3. Wohnfläche je Einwohner am 9. Mai 2011 nach Gemeindeteilen	10
4. Eigentümerquote am 9. Mai 2011 nach Gemeindeteilen	11
5. Leerstandsquote am 9. Mai 2011 nach Gemeindeteilen	12



## Vorbemerkungen

Mit Stichtag 9. Mai 2011 wurde in Deutschland ein registergestützter Zensus einschließlich einer Gebäude- und Wohnungszählung durchgeführt, mit dem Ziel detaillierte und kleinräumige Daten zu Bevölkerung und Haushalten sowie deren Wohnsituation zu erheben.

Mit dem vorliegenden Gemeindeblatt werden erste kleinräumige Ergebnisse einheitlich für alle sächsischen Gemeinden nach amtlichen Gemeindeteilen veröffentlicht. Das sind Eckzahlen zu Bevölkerung, Haushalten, Familien, Gebäude und Wohnungen sowie abgeleitete Kennzahlen.

Von den 432 Gemeinden führen 48 Gemeinden keine amtliche regionale Gliederung nach Gemeindeteilen, so dass für diese Gemeinden keine kleinräumigen Ergebnisse bereitgestellt werden können.

Die kleinräumigen Ergebnisse werden nach einem einheitlichen Standard um Karten nach Gemeindeteilen für ausgewählte Kennzahlen ergänzt. Dabei wurde auf eine kartografische Darstellung für Gemeinden verzichtet, die weniger als 10 Gemeindeteile haben.

### Geheimhaltung

Wie bei allen Veröffentlichungen der amtlichen Statistik gilt auch für die Ergebnisse des Zensus 2011, dass die Einzeldaten der Befragten grundsätzlich geheim zu halten sind, da sie dem Statistikgeheimnis nach § 16 Bundesstatistikgesetz unterliegen. Es dürfen demnach keine Rückschlüsse auf einzelne Personen möglich sein.

Zur Veröffentlichung kleinräumiger Daten ist ein Geheimhaltungsverfahren zur Anwendung gekommen, dass diesen Anforderungen gerecht wird. Das hat zur Folge, dass für einige Gemeindeteile keine Daten ausgewiesen werden können. Die betroffenen Tabellenfelder sind deshalb gesperrt.

In den Karten werden regionale Gebiete „grau“ gekennzeichnet, wenn Daten aufgrund der statistischen Geheimhaltung nicht veröffentlicht werden dürfen.

## Erläuterungen

Die detaillierten Ausführungen in den Vorbemerkungen zu den bereits vom Statistischen Landesamt Sachsen veröffentlichten Gemeindeblättern in Bezug auf Rechtsgrundlagen und methodische Hinweise gelten entsprechend für dieses Gemeindeblatt. ([www.statistik.sachsen.de/html/869.htm](http://www.statistik.sachsen.de/html/869.htm))

Den Ergebnissen liegt der Gebietsstand 1. Januar 2014 zugrunde.

Die Indikatoren werden nur bei vorhandenen Grunddaten berechnet. Gibt es in einem Gemeindeteil z. B. keine Personen unter 18 Jahren ist der Jugendquotient gleich Null.

## Definitionen

### Bevölkerung

Zur Bevölkerung, zählen alle Personen, die nach den melderechtlichen Vorschriften mit alleiniger Wohnung oder mit ihrer Hauptwohnung gemeldet sind. Das entspricht der amtlichen Einwohnerzahl.

### Haushalte

Ein Haushalt besteht aus mindestens einer Person. Alle Personen, ohne die mit Nebenwohnsitz gemeldeten, die gemeinsam in einer Wohnung leben, gelten als Mitglieder eines Haushalts (sogenannter Wohnhaushalt), unabhängig davon, ob diese auch zusammen wirtschaften.

### Familie

Als Familie gelten mindestens zwei Personen, die in einem Haushalt leben. Familien sind Ehepaare und Lebensgemeinschaften jeweils mit oder ohne Kinder sowie Alleinerziehende.

### Geschlechterproportion

Die Geschlechterproportion ist definiert als das Verhältnis der Anzahl der Männer bezogen auf 100 Frauen.

### Jugendquotient

Der Jugendquotient ist definiert als das Verhältnis der Anzahl der Personen im Alter unter 18 Jahren bezogen auf 100 Personen im Alter von 18 bis unter 65 Jahren.

### Altenquotient

Der Altenquotient ist definiert als das Verhältnis der Personen im Alter von 65 und mehr Jahren bezogen auf 100 Personen im Alter von 18 bis unter 65 Jahren.

### Gebäude und Wohnungen

Es werden nur Wohngebäude (ohne sonstige Gebäude mit Wohnraum, ohne Wohnheime) und die darin befindlichen reinen Wohnungen ausgewiesen. Reine Wohnungen sind die zu Wohnzwecken genutzten Wohnungen, die bewohnt oder leerstehend sind. Ferien- und Freizeitwohnungen, Diplomatenwohnungen/ Wohnungen ausländischer Streitkräfte sowie gewerblich genutzte Wohnungen werden nicht berücksichtigt.

### Wohnfläche je Einwohner

Durchschnittliche Wohnfläche aller bewohnten und leerstehenden Wohnungen in Wohngebäuden, die jedem Einwohner lt. amtlicher Einwohnerzahl zur Verfügung stehen könnte.

### Eigentümerquote

Anteil der vom Eigentümer selbstgenutzten Wohnungen an der Zahl der bewohnten Wohnungen in Wohngebäuden insgesamt.



### 1. Bevölkerung, Haushalte, Familien sowie Gebäude und Wohnungen am 9. Mai 2011 nach Gemeindeteilen

Gemeinde- teil- schlüssel	Gemeinde Gemeindeteil	Bevöl- kerung	Haushalte	Personen in Haus- halten	Familien	Personen in Familien	Wohn- gebäude	Darin befindliche reine Woh- nungen
	<b>Elstra, Stadt</b>	<b>2 876</b>	<b>1 234</b>	<b>2 865</b>	<b>941</b>	<b>2 482</b>	<b>859</b>	<b>1 313</b>
010	Boderitz	49	22	49	16	43	16	25
020	Dobrig	58	25	58	19	50	20	23
030	Elstra	1 369	602	1 362	448	1 168	377	644
040	Gödlau	106	45	106	36	92	32	52
050	Kindisch	206	89	206	65	175	70	97
060	Kriepitz	226	94	226	72	193	58	101
070	Ossel	36	15	36	13	34	12	16
080	Prietitz	308	121	304	98	269	96	128
090	Rauschwitz	313	133	313	106	278	105	136
100	Rehnsdorf	50	23	50	17	44	21	24
110	Talpenberg	75	29	75	24	68	22	29
120	Welka	25	11	25	9	22	12	14
130	Wohla	55	25	55	18	46	18	24

## 2. Kennzahlen zu Bevölkerung, Haushalten und Familien am 9. Mai 2011 nach Gemeindeteilen

Gemeinde- teil- schlüssel	Gemeinde Gemeindeteil	Durch- schnitts- alter	Geschlechter- proportion	Jugend- quotient	Alten- quotient	Personen je Haushalt	Personen je Familie
	<b>Elstra, Stadt</b>	<b>45,6</b>	<b>102</b>	<b>24</b>	<b>37</b>	<b>2,3</b>	<b>2,6</b>
010	Boderitz	42,9	123	28	25	2,2	2,7
020	Dobrig	47,2	93	25	56	2,3	2,6
030	Elstra	45,8	95	27	41	2,3	2,6
040	Gödlau	46,8	108	16	36	2,4	2,6
050	Kindisch	45,8	104	21	34	2,3	2,7
060	Kriepitz	45,0	111	26	30	2,4	2,7
070	Ossel	43,0	125	35	22	2,4	2,6
080	Prietitz	44,4	122	25	34	2,5	2,7
090	Rauschwitz	47,1	103	16	32	2,4	2,6
100	Rehnsdorf	45,8	92	28	45	2,2	2,6
110	Talpenberg	41,4	108	35	28	2,6	2,8
120	Welka	46,6	92	18	29	2,3	2,4
130	Wohla	44,8	139	23	34	2,2	2,6



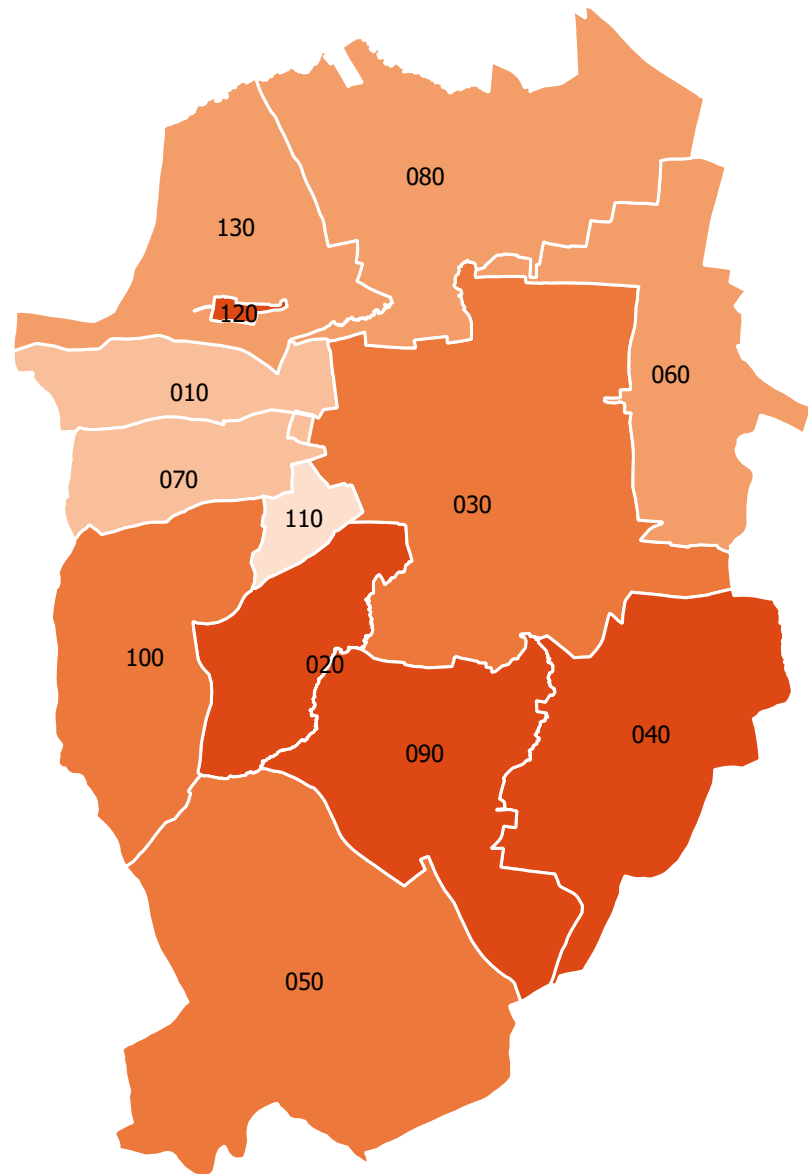
### 3. Kennzahlen zu Gebäuden und Wohnungen am 9. Mai 2011 nach Gemeindeteilen

Gemeinde- teil- schlüssel	Gemeinde Gemeindeteil	Woh- nungen je Gebäude	Ein- wohner je Woh- nung	Wohn- fläche je Woh- nung in m <sup>2</sup>	Wohn- fläche je Ein- wohner in m <sup>2</sup>	Wohn- fläche je Raum in m <sup>2</sup>	Räume je Woh- nung	Eigen- tümer- quote	Leer- stands- quote
	<b>Elstra, Stadt</b>	<b>1,5</b>	<b>2,2</b>	<b>90,3</b>	<b>41,2</b>	<b>18,7</b>	<b>4,8</b>	<b>67,3</b>	<b>5,3</b>
010	Boderitz	1,6	2,0	91,8	46,8	20,0	4,6	83,3	4,0
020	Dobrig	1,2	2,5	102,0	40,4	18,0	5,7	95,5	4,3
030	Elstra	1,7	2,1	86,4	40,6	18,4	4,7	57,1	6,5
040	Gödlau	1,6	2,0	87,7	43,0	18,5	4,7	68,8	7,7
050	Kindisch	1,4	2,1	93,2	43,9	19,2	4,9	79,8	3,1
060	Kriepitz	1,7	2,2	92,1	41,2	20,2	4,6	67,7	5,0
070	Ossel	1,3	2,3	91,8	40,8	20,7	4,4	80,0	6,3
080	Prietitz	1,3	2,4	94,8	39,4	18,9	5,0	74,0	3,9
090	Rauschwitz	1,3	2,3	92,9	40,4	18,0	5,2	80,8	4,4
100	Rehnsdorf	1,1	2,1	100,4	48,2	18,7	5,4	79,2	-
110	Talpenberg	1,3	2,6	108,3	41,9	20,8	5,2	75,9	-
120	Welka	1,2	1,8	110,2	61,7	19,0	5,8	83,3	14,3
130	Wohla	1,3	2,3	88,7	38,7	18,7	4,8	79,2	-

# 1. Durchschnittsalter der Gesamtbevölkerung am 9. Mai 2011 nach Gemeindeteilen

Elstra, Stadt

Gebietsstand 1. Januar 2014



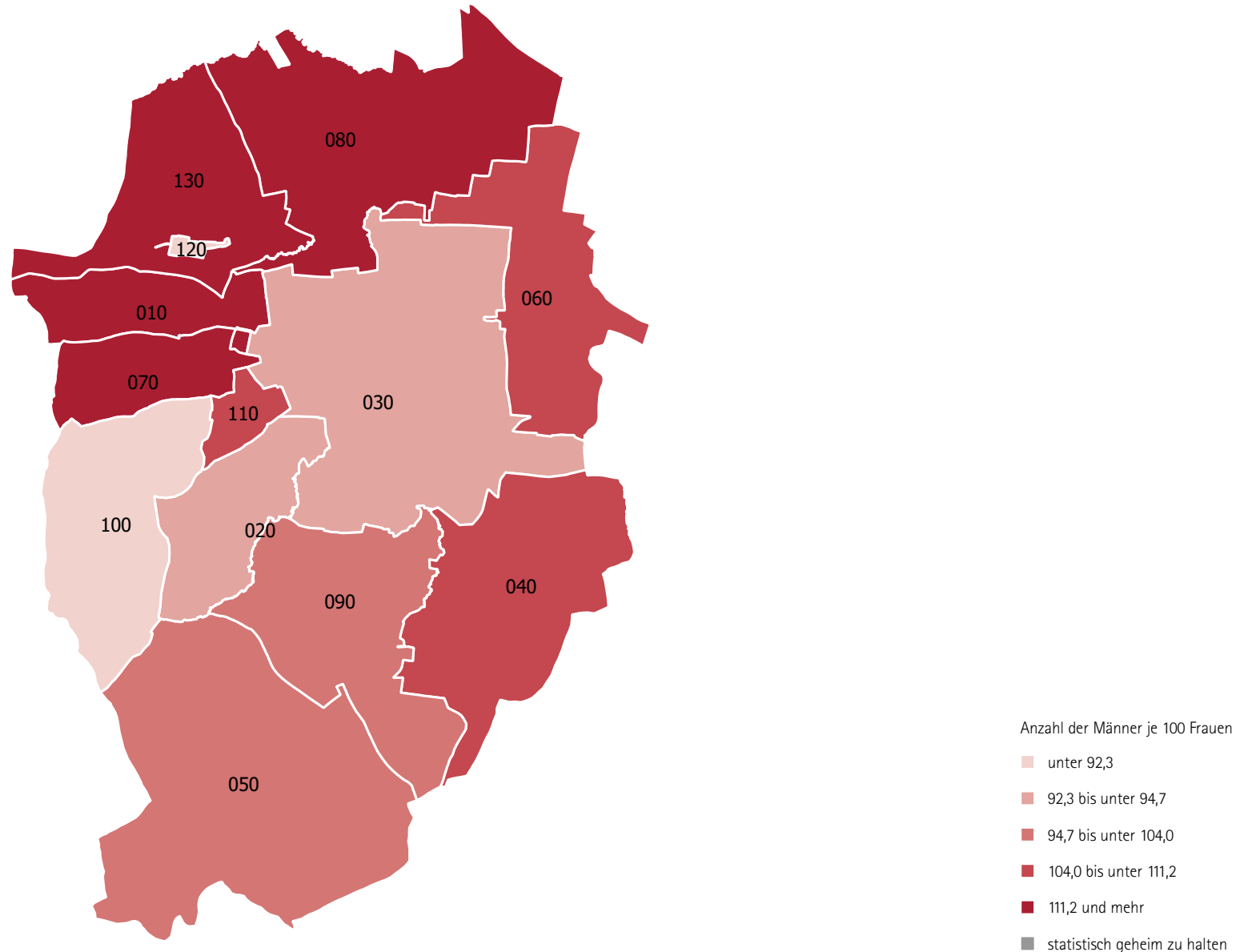
Durchschnittsalter in Jahren

- unter 41,4
- 41,4 bis unter 43,0
- 43,0 bis unter 45,0
- 45,0 bis unter 45,8
- 45,8 und mehr
- statistisch geheim zu halten

## 2. Geschlechterproportion am 9. Mai 2011 nach Gemeindeteilen

Elstra, Stadt

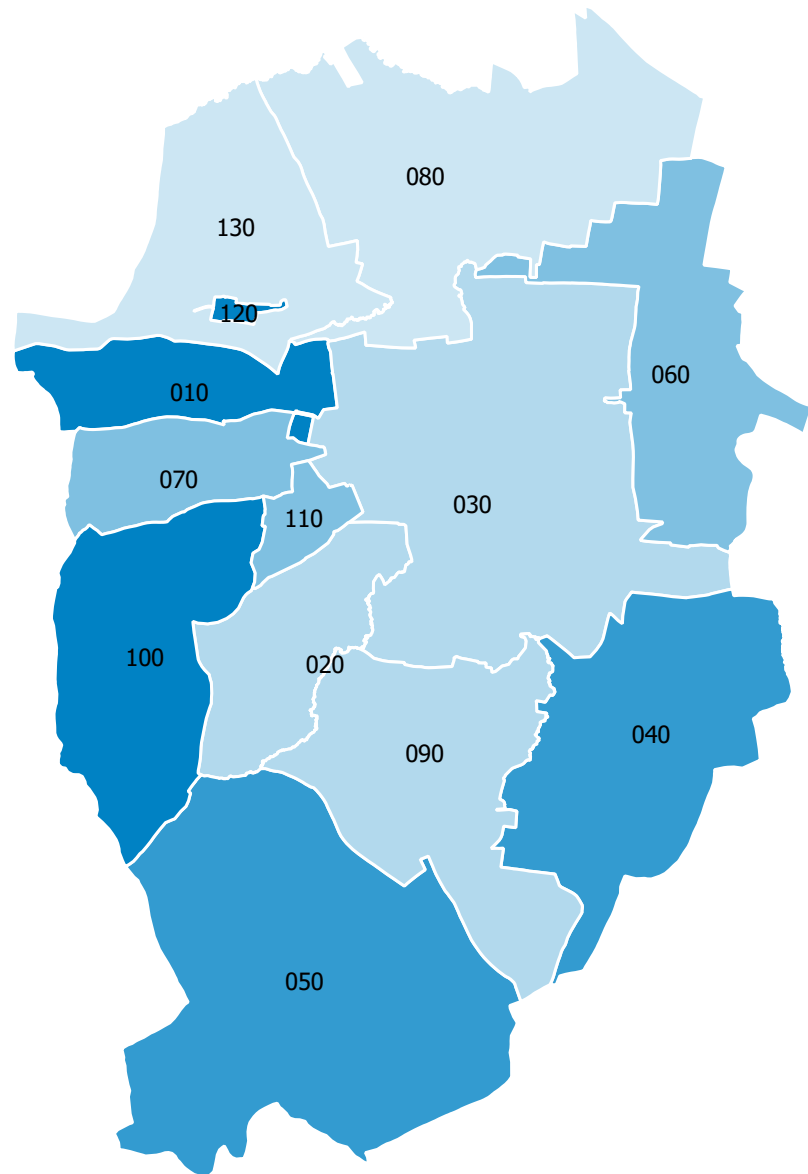
Gebietsstand 1. Januar 2014



### 3. Wohnfläche je Einwohner am 9. Mai 2011 nach Gemeindeteilen

Elstra, Stadt

Gebietsstand 1. Januar 2014



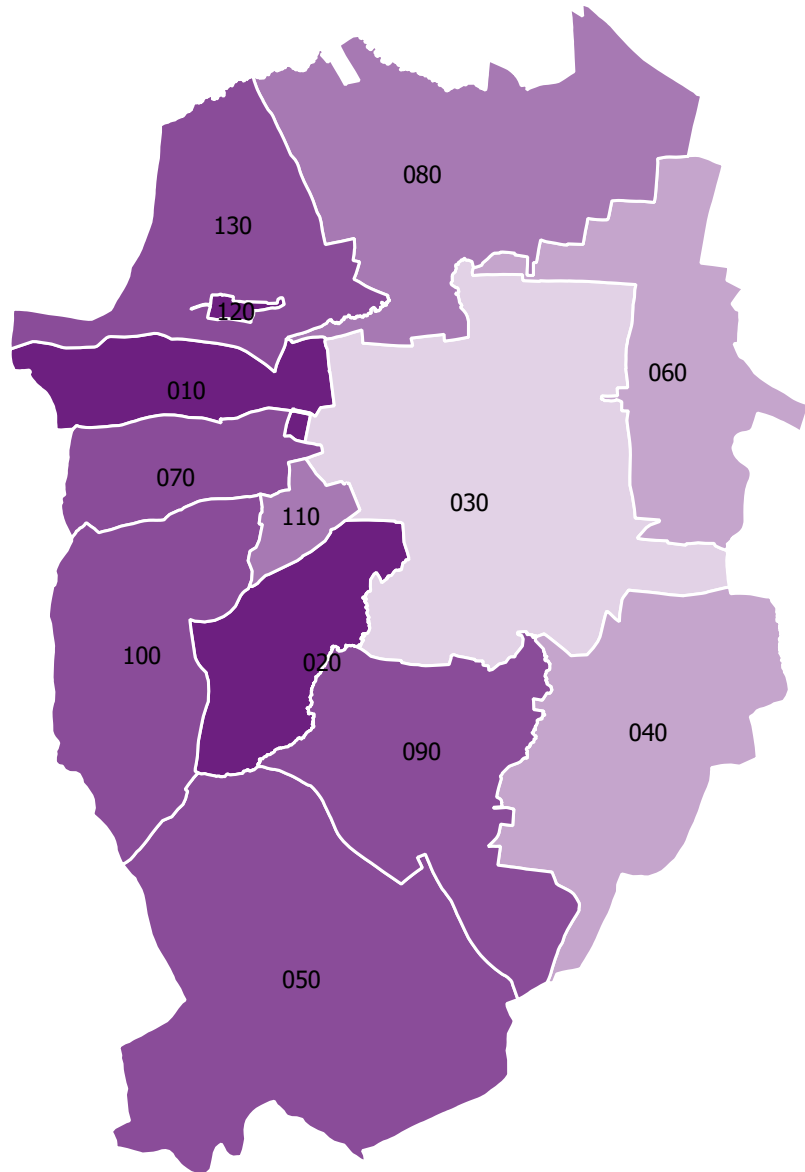
Wohnfläche je Einwohner in Quadratmetern

- unter 39,4
- 39,4 bis unter 40,6
- 40,6 bis unter 41,9
- 41,9 bis unter 43,9
- 43,9 und mehr
- statistisch geheim zu halten

#### 4. Eigentümerquote am 9. Mai 2011 nach Gemeindeteilen

Elstra, Stadt

Gebietsstand 1. Januar 2014



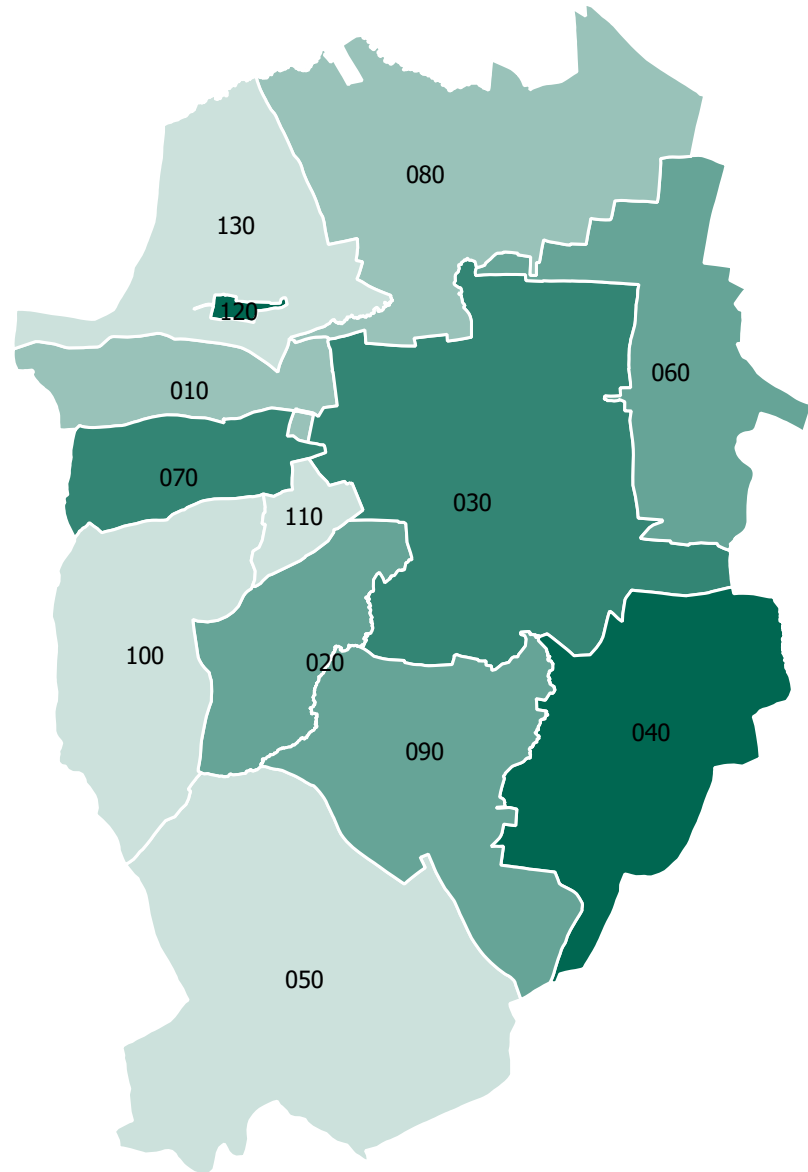
Eigentümerquote in Prozent

- unter 57,1
- 57,1 bis unter 68,8
- 68,8 bis unter 75,9
- 75,9 bis unter 80,8
- 80,8 und mehr
- statistisch geheim zu halten

# 5. Leerstandsquote am 9. Mai 2011 nach Gemeindeteilen

Elstra, Stadt

Gebietsstand 1. Januar 2014



Leerstandsquote in Prozent

- unter 3,1
- 3,1 bis unter 4,0
- 4,0 bis unter 5,0
- 5,0 bis unter 6,5
- 6,5 und mehr
- statistisch geheim zu halten



**Herausgeber:**

Statistisches Landesamt des Freistaates Sachsen

**Redaktion:**

Statistisches Landesamt des Freistaates Sachsen

**Gestaltung und Satz:**

Statistisches Landesamt des Freistaates Sachsen

**Redaktionsschluss:**

September 2014

**Bezug:**

Dieses Produkt kann heruntergeladen werden unter:  
[www.statistik.sachsen.de/html/19722.htm](http://www.statistik.sachsen.de/html/19722.htm)

**Verteilerhinweis**

Diese Informationsschrift wird von der Sächsischen Staatsregierung im Rahmen ihrer verfassungsmäßigen Verpflichtung zur Information der Öffentlichkeit herausgegeben. Sie darf weder von politischen Parteien noch von deren Kandidaten oder Helfern zum Zwecke der Wahlwerbung verwendet werden. Dies gilt für alle Wahlen.

Missbräuchlich ist insbesondere die Verteilung auf Wahlveranstaltungen, an Informationsständen der Parteien sowie das Einlegen, Aufdrucken oder Aufkleben parteipolitischer Informationen oder Werbemittel.

Untersagt ist auch die Weitergabe an Dritte zur Verwendung bei der Wahlwerbung.

**Copyright**

Statistisches Landesamt des Freistaates Sachsen, Kamenz, 2014

Vervielfältigung und Verbreitung, auch auszugsweise, mit Quellenangabe gestattet.