



Kleinräumiges Gemeindeblatt

Zensus 2011

Bevölkerung, Haushalte, Familien und
deren Wohnsituation am 9. Mai 2011
Grunddaten und Indikatoren

Göda

Gebietsstand: 1. Januar 2014

Zeichenerklärung

- Nichts vorhanden (genau Null)
- 0 weniger als die Hälfte von 1 in der letzten besetzten Stelle, jedoch mehr als nichts
- ... Angabe fällt später an
- / Zahlenwert nicht sicher genug
- . Zahlenwert unbekannt oder geheim zu halten
- x Tabellenfach gesperrt, weil Aussage nicht sinnvoll
- () Aussagewert ist eingeschränkt
- p vorläufige Zahl
- r berichtigte Zahl
- s geschätzte Zahl

Inhalt

	Seite
Vorbemerkungen	3

Tabellen

1. Bevölkerung, Haushalte, Familien sowie Gebäude und Wohnungen am 9. Mai 2011 nach Gemeindeteilen	5
2. Kennzahlen zur Bevölkerung, Haushalten und Familien am 9. Mai 2011 nach Gemeindeteilen	6
3. Kennzahlen zu Gebäuden und Wohnungen am 9. Mai 2011 nach Gemeindeteilen	7

Karten

1. Durchschnittsalter der Gesamtbevölkerung am 9. Mai 2011 nach Gemeindeteilen	8
2. Geschlechterproportion am 9. Mai 2011 nach Gemeindeteilen	9
3. Wohnfläche je Einwohner am 9. Mai 2011 nach Gemeindeteilen	10
4. Eigentümerquote am 9. Mai 2011 nach Gemeindeteilen	11
5. Leerstandsquote am 9. Mai 2011 nach Gemeindeteilen	12

Vorbemerkungen

Mit Stichtag 9. Mai 2011 wurde in Deutschland ein registergestützter Zensus einschließlich einer Gebäude- und Wohnungszählung durchgeführt, mit dem Ziel detaillierte und kleinräumige Daten zu Bevölkerung und Haushalten sowie deren Wohnsituation zu erheben.

Mit dem vorliegenden Gemeindeblatt werden erste kleinräumige Ergebnisse einheitlich für alle sächsischen Gemeinden nach amtlichen Gemeindeteilen veröffentlicht. Das sind Eckzahlen zu Bevölkerung, Haushalten, Familien, Gebäude und Wohnungen sowie abgeleitete Kennzahlen.

Von den 432 Gemeinden führen 48 Gemeinden keine amtliche regionale Gliederung nach Gemeindeteilen, so dass für diese Gemeinden keine kleinräumigen Ergebnisse bereitgestellt werden können.

Die kleinräumigen Ergebnisse werden nach einem einheitlichen Standard um Karten nach Gemeindeteilen für ausgewählte Kennzahlen ergänzt. Dabei wurde auf eine kartografische Darstellung für Gemeinden verzichtet, die weniger als 10 Gemeindeteile haben.

Geheimhaltung

Wie bei allen Veröffentlichungen der amtlichen Statistik gilt auch für die Ergebnisse des Zensus 2011, dass die Einzeldaten der Befragten grundsätzlich geheim zu halten sind, da sie dem Statistikgeheimnis nach § 16 Bundesstatistikgesetz unterliegen. Es dürfen demnach keine Rückschlüsse auf einzelne Personen möglich sein.

Zur Veröffentlichung kleinräumiger Daten ist ein Geheimhaltungsverfahren zur Anwendung gekommen, dass diesen Anforderungen gerecht wird. Das hat zur Folge, dass für einige Gemeindeteile keine Daten ausgewiesen werden können. Die betroffenen Tabellenfelder sind deshalb gesperrt.

In den Karten werden regionale Gebiete „grau“ gekennzeichnet, wenn Daten aufgrund der statistischen Geheimhaltung nicht veröffentlicht werden dürfen.

Erläuterungen

Die detaillierten Ausführungen in den Vorbemerkungen zu den bereits vom Statistischen Landesamt Sachsen veröffentlichten Gemeindeblättern in Bezug auf Rechtsgrundlagen und methodische Hinweise gelten entsprechend für dieses Gemeindeblatt. (www.statistik.sachsen.de/html/869.htm)

Den Ergebnissen liegt der Gebietsstand 1. Januar 2014 zugrunde.

Die Indikatoren werden nur bei vorhandenen Grunddaten berechnet. Gibt es in einem Gemeindeteil z. B. keine Personen unter 18 Jahren ist der Jugendquotient gleich Null.

Definitionen

Bevölkerung

Zur Bevölkerung, zählen alle Personen, die nach den melderechtlichen Vorschriften mit alleiniger Wohnung oder mit ihrer Hauptwohnung gemeldet sind. Das entspricht der amtlichen Einwohnerzahl.

Haushalte

Ein Haushalt besteht aus mindestens einer Person. Alle Personen, ohne die mit Nebenwohnsitz gemeldeten, die gemeinsam in einer Wohnung leben, gelten als Mitglieder eines Haushalts (sogenannter Wohnhaushalt), unabhängig davon, ob diese auch zusammen wirtschaften.

Familie

Als Familie gelten mindestens zwei Personen, die in einem Haushalt leben. Familien sind Ehepaare und Lebensgemeinschaften jeweils mit oder ohne Kinder sowie Alleinerziehende.

Geschlechterproportion

Die Geschlechterproportion ist definiert als das Verhältnis der Anzahl der Männer bezogen auf 100 Frauen.

Jugendquotient

Der Jugendquotient ist definiert als das Verhältnis der Anzahl der Personen im Alter unter 18 Jahren bezogen auf 100 Personen im Alter von 18 bis unter 65 Jahren.

Altenquotient

Der Altenquotient ist definiert als das Verhältnis der Personen im Alter von 65 und mehr Jahren bezogen auf 100 Personen im Alter von 18 bis unter 65 Jahren.

Gebäude und Wohnungen

Es werden nur Wohngebäude (ohne sonstige Gebäude mit Wohnraum, ohne Wohnheime) und die darin befindlichen reinen Wohnungen ausgewiesen. Reine Wohnungen sind die zu Wohnzwecken genutzten Wohnungen, die bewohnt oder leerstehend sind. Ferien- und Freizeitwohnungen, Diplomatenwohnungen/ Wohnungen ausländischer Streitkräfte sowie gewerblich genutzte Wohnungen werden nicht berücksichtigt.

Wohnfläche je Einwohner

Durchschnittliche Wohnfläche aller bewohnten und leerstehenden Wohnungen in Wohngebäuden, die jedem Einwohner lt. amtlicher Einwohnerzahl zur Verfügung stehen könnte.

Eigentümerquote

Anteil der vom Eigentümer selbstgenutzten Wohnungen an der Zahl der bewohnten Wohnungen in Wohngebäuden insgesamt.

1. Bevölkerung, Haushalte, Familien sowie Gebäude und Wohnungen am 9. Mai 2011 nach Gemeindeteilen

Gemeinde- teil- schlüssel	Gemeinde Gemeindeteil	Bevöl- kerung	Haushalte	Personen in Haus- halten	Familien	Personen in Familien	Wohn- gebäude	Darin befindliche reine Woh- nungen
	Göda	3 203	1 336	3 180	1 024	2 755	1 030	1 432
010	Birkau	108	43	107	37	93	36	45
020	Coblenz	55	25	55	17	45	18	26
030	Dahren	36	14	36	12	32	15	17
040	Dobranitz	17	9	17	5	13	10	11
050	Döbschke	29	14	29	11	25	14	16
060	Dreikretscham	74	25	74	24	68	21	26
070	Dreistern	41	15	41	13	38	11	14
080	Göda	936	432	934	306	787	262	458
090	Jannowitz	23	12	23	8	18	13	14
100	Kleinförstchen	105	38	95	28	82	28	44
110	Kleinpraga	18	6	15	6	15	5	7
120	Kleinseitschen	74	30	74	23	62	22	25
130	Leutwitz	45	19	45	13	37	16	20
140	Muschelwitz	93	38	93	33	87	38	42
150	Nedaschütz	170	74	167	54	143	57	79
160	Neu-Bloaschütz	23	9	23	8	21	9	9
170	Neuspittwitz	95	39	95	30	85	35	42
180	Oberförstchen	124	49	122	43	108	44	52
190	Paßditz	51	15	51	12	46	10	16
200	Pietzschwitz	94	40	94	31	82	35	40
210	Preske	55	21	55	18	48	16	21
220	Prischwitz	176	70	176	54	152	48	78
230	Seitschen	193	72	192	64	176	72	78
240	Semmichau	90	33	90	28	84	31	40
250	Siebitz	80	33	80	27	72	30	40
260	Sollschwitz	131	52	131	41	114	46	56
270	Spittwitz	120	54	119	36	95	48	60
280	Storcha	87	30	87	24	77	23	30
290	Zischkowitz	30	15	30	9	24	11	16
300	Zscharnitz	30	10	30	9	26	6	10

2. Kennzahlen zu Bevölkerung, Haushalten und Familien am 9. Mai 2011 nach Gemeindeteilen

Gemeinde- teil- schlüssel	Gemeinde Gemeindeteil	Durch- schnitts- alter	Geschlechter- proportion	Jugend- quotient	Alten- quotient	Personen je Haushalt	Personen je Familie
	Göda	45,8	101	23	36	2,4	2,7
010	Birkau	50,6	120	16	56	2,5	2,5
020	Coblenz	43,2	83	36	42	2,2	2,6
030	Dahren	41,3	112	10	7	2,6	2,7
040	Dobranitz	47,3	143	17	25	1,9	2,6
050	Döbschke	57,9	123	-	61	2,1	2,3
060	Dreikretscham	43,3	100	33	43	3,0	2,8
070	Dreistern	46,0	116	29	42	2,7	2,9
080	Göda	46,4	98	22	37	2,2	2,6
090	Jannowitz	49,5	109	12	24	1,9	2,3
100	Kleinförstchen	45,3	119	27	38	2,5	2,9
110	Kleinpraga	48,8	125	15	23	2,5	2,5
120	Kleinseitschen	45,8	139	24	40	2,5	2,7
130	Leutowitz	44,0	114	39	35	2,4	2,8
140	Muschelwitz	51,1	76	24	62	2,4	2,6
150	Nedaschütz	47,4	91	21	38	2,3	2,6
160	Neu-Bloaschütz	47,9	92	20	33	2,6	2,6
170	Neuspittwitz	46,0	102	40	50	2,4	2,8
180	Oberförstchen	48,0	107	17	33	2,5	2,5
190	Paßditz	44,0	113	17	25	3,4	3,8
200	Pietzschwitz	47,5	104	28	46	2,4	2,6
210	Preske	44,3	112	22	27	2,6	2,7
220	Prischwitz	39,8	93	31	26	2,5	2,8
230	Seitschen	44,6	103	31	35	2,7	2,8
240	Semmichau	41,7	109	20	19	2,7	3,0
250	Siebitz	44,9	95	18	25	2,4	2,7
260	Sollschwitz	44,1	93	26	30	2,5	2,8
270	Spittwitz	48,6	82	16	44	2,2	2,6
280	Storcha	41,0	123	21	19	2,9	3,2
290	Zischkowitz	50,7	100	22	44	2,0	2,7
300	Zscharnitz	38,3	114	44	44	3,0	2,9

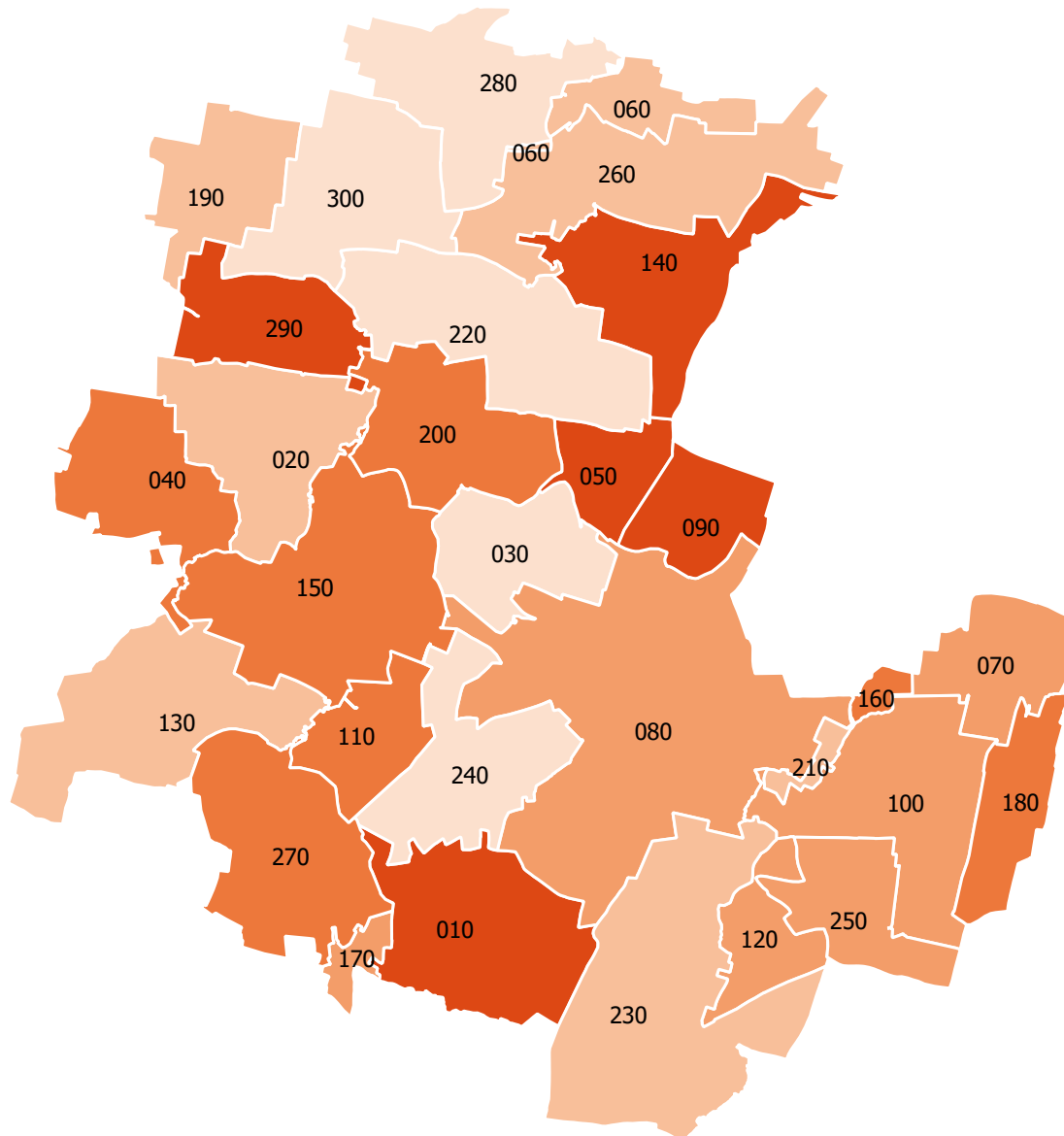
3. Kennzahlen zu Gebäuden und Wohnungen am 9. Mai 2011 nach Gemeindeteilen

Gemeinde- teil- schlüssel	Gemeinde Gemeindeteil	Woh- nungen je Gebäude	Ein- wohner je Woh- nung	Wohn- fläche je Woh- nung in m ²	Wohn- fläche je Ein- wohner in m ²	Wohn- fläche je Raum in m ²	Räume je Woh- nung	Eigen- tümer- quote	Leer- stands- quote
	Göda	1,4	2,2	94,7	42,3	19,1	5,0	68,0	6,7
010	Birkau	1,3	2,4	101,8	42,4	18,5	5,5	79,5	2,2
020	Coblenz	1,4	2,1	88,2	41,7	19,3	4,6	82,6	11,5
030	Dahren	1,1	2,1	98,6	46,6	21,2	4,6	86,7	11,8
040	Dobranitz	1,1	1,5	93,0	60,2	18,3	5,1	88,9	18,2
050	Döbschke	1,1	1,8	93,8	51,8	17,3	5,4	78,6	12,5
060	Dreikretscham	1,2	2,8	111,8	39,3	19,1	5,8	88,0	3,8
070	Dreistern	1,3	2,9	103,9	35,5	19,1	5,4	92,9	-
080	Göda	1,7	2,0	85,4	41,8	19,0	4,5	50,7	4,8
090	Jannowitz	1,1	1,6	103,8	63,2	18,4	5,6	83,3	14,3
100	Kleinförstchen	1,6	2,4	99,1	41,5	19,4	5,1	62,9	20,5
110	Kleinpraga	1,4	2,6	108,4	42,2	20,0	5,4	66,7	14,3
120	Kleinseitschen	1,1	3,0	90,2	30,5	17,1	5,3	78,3	8,0
130	Leutwitz	1,3	2,3	108,9	48,4	19,3	5,7	77,8	10,0
140	Muschelwitz	1,1	2,2	107,0	48,3	21,4	5,0	76,3	9,5
150	Nedaschütz	1,4	2,2	92,8	43,1	18,7	5,0	61,1	8,9
160	Neu-Bloaschütz	1,0	2,6	114,6	44,8	21,5	5,3	88,9	-
170	Neuspittwitz	1,2	2,3	96,6	42,7	18,4	5,3	80,0	4,8
180	Oberförstchen	1,2	2,4	100,4	42,1	18,8	5,3	87,5	7,7
190	Paßditz	1,6	3,2	105,3	33,0	17,6	6,0	78,6	12,5
200	Pietzschwitz	1,1	2,4	116,3	49,5	20,5	5,7	82,1	2,5
210	Preske	1,3	2,6	102,2	39,0	17,7	5,8	81,0	-
220	Prischwitz	1,6	2,3	91,6	40,6	19,2	4,8	54,1	5,1
230	Seitschen	1,1	2,5	94,7	38,3	18,7	5,1	84,5	9,0
240	Semmichau	1,3	2,3	99,0	44,0	19,3	5,1	82,4	15,0
250	Siebitz	1,3	2,0	98,8	49,4	20,0	5,0	69,2	2,5
260	Sollschwitz	1,2	2,3	103,1	44,1	19,2	5,4	83,0	5,4
270	Spittwitz	1,3	2,0	92,5	46,3	19,1	4,8	73,7	5,0
280	Storcha	1,3	2,9	101,8	35,1	19,2	5,3	79,3	3,3
290	Zischkowitz	1,5	1,9	97,3	51,9	20,8	4,7	80,0	6,3
300	Zscharnitz	1,7	3,0	101,1	33,7	22,0	4,6	77,8	10,0

1. Durchschnittsalter der Gesamtbevölkerung am 9. Mai 2011 nach Gemeindeteilen

Göda

Gebietsstand 1. Januar 2014



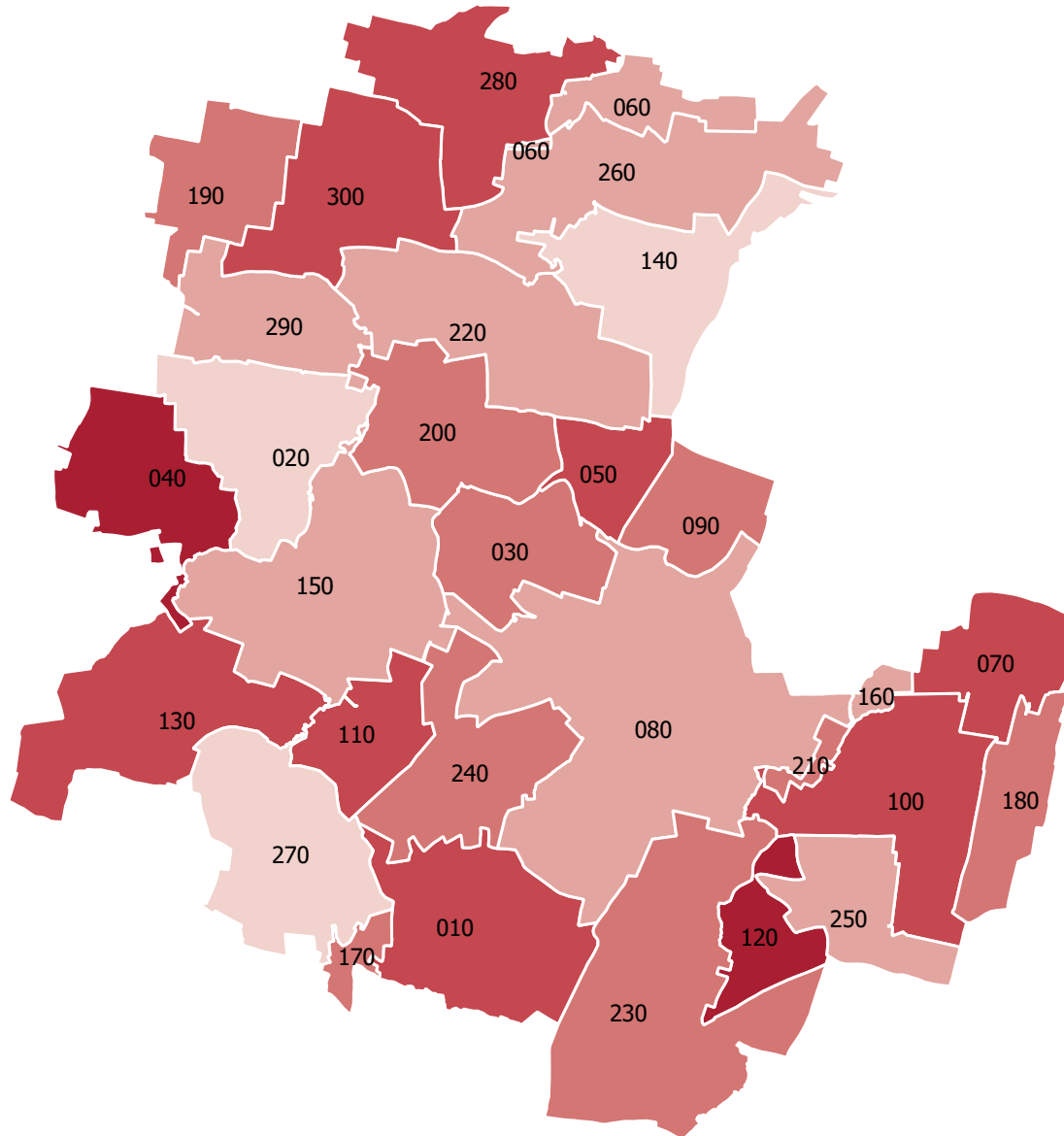
Durchschnittsalter in Jahren

- unter 41,7
- 41,7 bis unter 44,6
- 44,6 bis unter 46,4
- 46,4 bis unter 48,8
- 48,8 und mehr
- statistisch geheim zu halten

2. Geschlechterproportion am 9. Mai 2011 nach Gemeindeteilen

Göda

Gebietsstand 1. Januar 2014



Anzahl der Männer je 100 Frauen

unter 83,3

83,3 bis unter 100,0

100,0 bis unter 112,5

112,5 bis unter 125,0

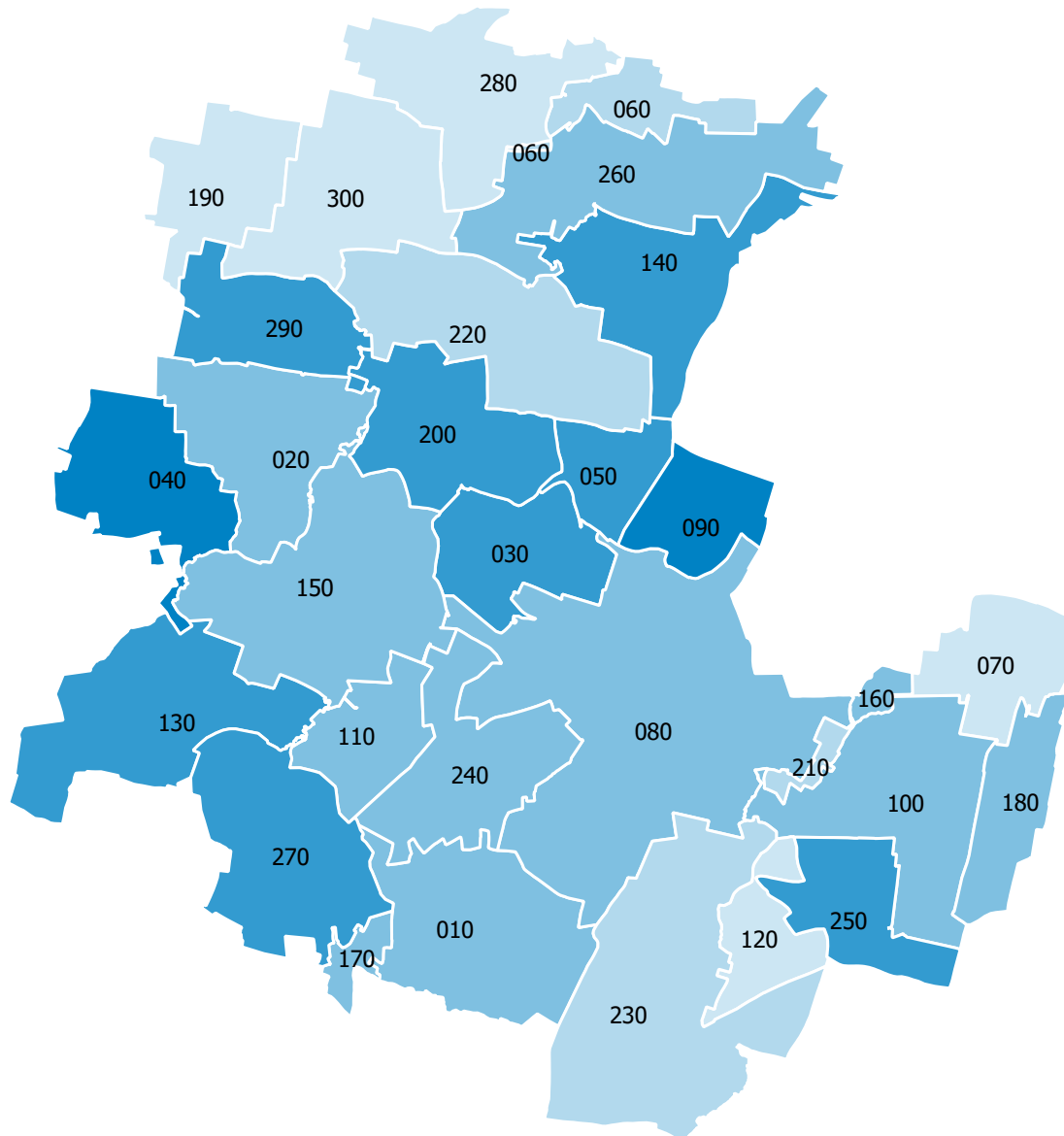
125,0 und mehr

statistisch geheim zu halten

3. Wohnfläche je Einwohner am 9. Mai 2011 nach Gemeindeteilen

Göda

Gebietsstand 1. Januar 2014



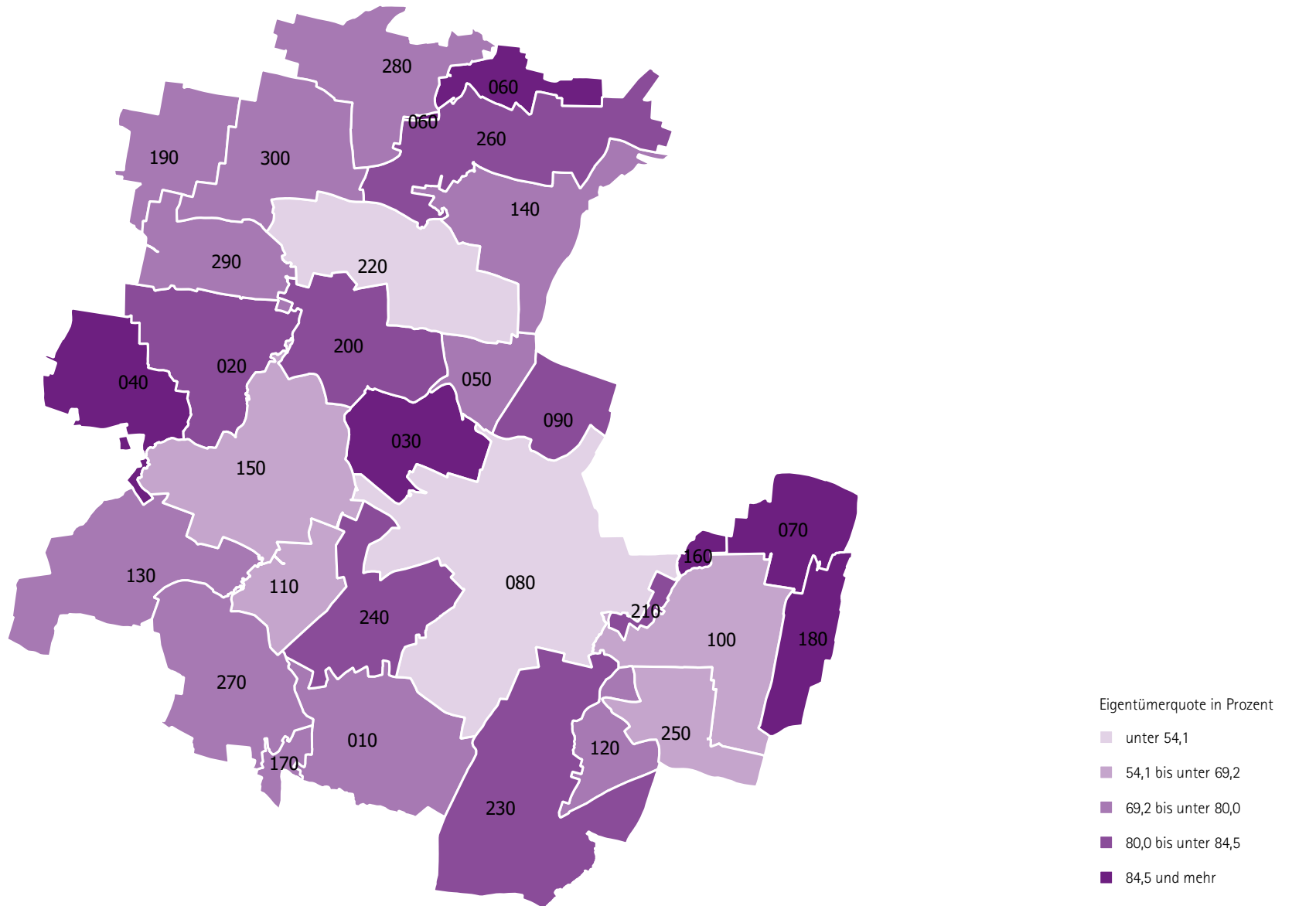
Wohnfläche je Einwohner in Quadratmetern

- unter 35,5
- 35,5 bis unter 40,6
- 40,6 bis unter 44,8
- 44,8 bis unter 51,9
- 51,9 und mehr
- statistisch geheim zu halten

4. Eigentümerquote am 9. Mai 2011 nach Gemeindeteilen

Göda

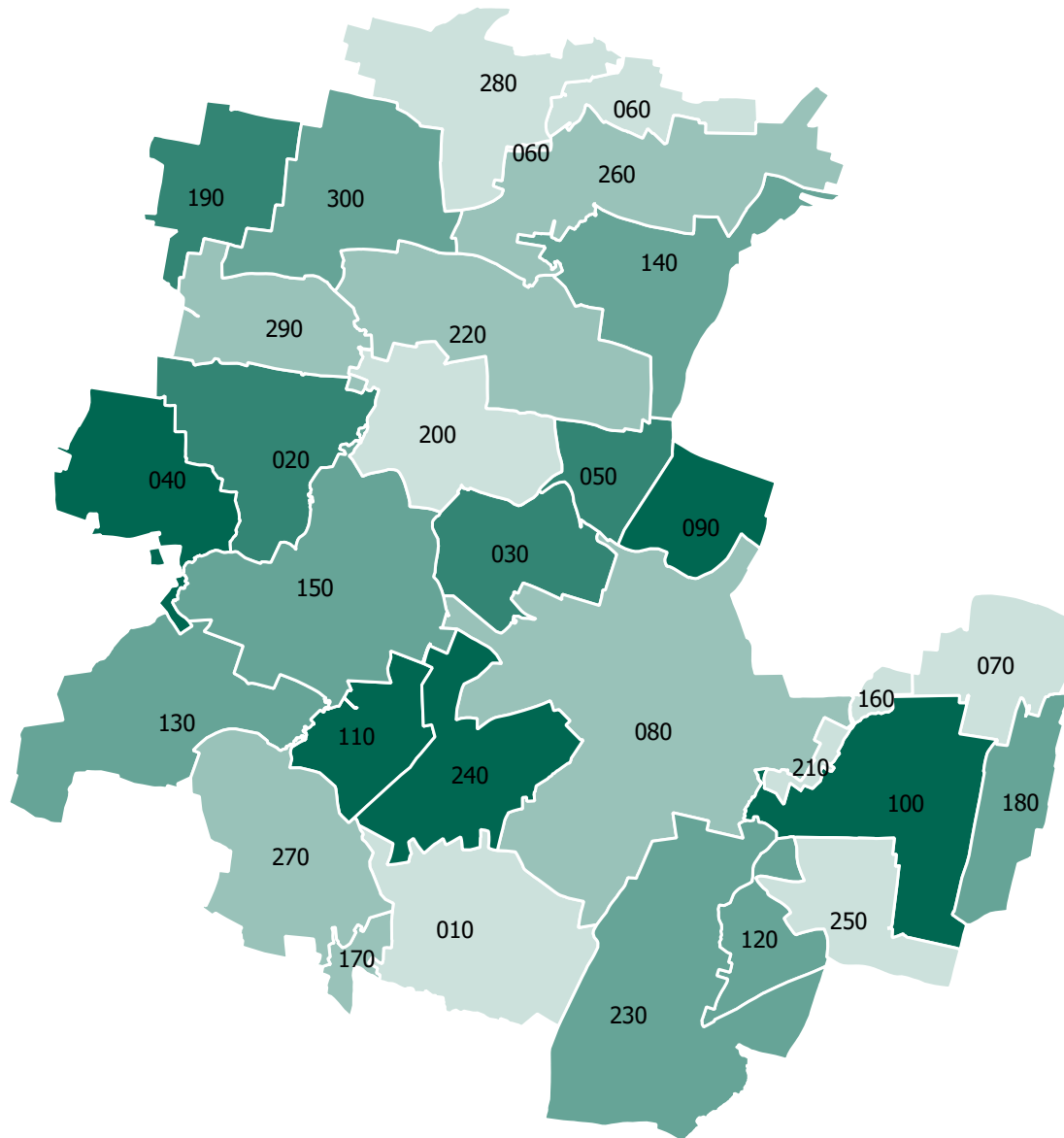
Gebietsstand 1. Januar 2014



5. Leerstandsquote am 9. Mai 2011 nach Gemeindeteilen

Göda

Gebietsstand 1. Januar 2014



Leerstandsquote in Prozent

- unter 3,8
- 3,8 bis unter 6,3
- 6,3 bis unter 10,0
- 10,0 bis unter 12,5
- 12,5 und mehr
- statistisch geheim zu halten

Herausgeber:

Statistisches Landesamt des Freistaates Sachsen

Redaktion:

Statistisches Landesamt des Freistaates Sachsen

Gestaltung und Satz:

Statistisches Landesamt des Freistaates Sachsen

Redaktionsschluss:

September 2014

Bezug:

Dieses Produkt kann heruntergeladen werden unter:
www.statistik.sachsen.de/html/19722.htm

Verteilerhinweis

Diese Informationsschrift wird von der Sächsischen Staatsregierung im Rahmen ihrer verfassungsmäßigen Verpflichtung zur Information der Öffentlichkeit herausgegeben. Sie darf weder von politischen Parteien noch von deren Kandidaten oder Helfern zum Zwecke der Wahlwerbung verwendet werden. Dies gilt für alle Wahlen.

Missbräuchlich ist insbesondere die Verteilung auf Wahlveranstaltungen, an Informationsständen der Parteien sowie das Einlegen, Aufdrucken oder Aufkleben parteipolitischer Informationen oder Werbemittel.

Untersagt ist auch die Weitergabe an Dritte zur Verwendung bei der Wahlwerbung.

Copyright

Statistisches Landesamt des Freistaates Sachsen, Kamenz, 2014

Vervielfältigung und Verbreitung, auch auszugsweise, mit Quellenangabe gestattet.