



Kleinräumiges Gemeindeblatt

Zensus 2011

Bevölkerung, Haushalte, Familien und
deren Wohnsituation am 9. Mai 2011
Grunddaten und Indikatoren

Großdubrau

Gebietsstand: 1. Januar 2014

Zeichenerklärung

- Nichts vorhanden (genau Null)
- 0 weniger als die Hälfte von 1 in der letzten besetzten Stelle, jedoch mehr als nichts
- ... Angabe fällt später an
- / Zahlenwert nicht sicher genug
- . Zahlenwert unbekannt oder geheim zu halten
- x Tabellenfach gesperrt, weil Aussage nicht sinnvoll
- () Aussagewert ist eingeschränkt
- p vorläufige Zahl
- r berichtigte Zahl
- s geschätzte Zahl

Inhalt

	Seite
Vorbemerkungen	3

Tabellen

1. Bevölkerung, Haushalte, Familien sowie Gebäude und Wohnungen am 9. Mai 2011 nach Gemeindeteilen	5
2. Kennzahlen zur Bevölkerung, Haushalten und Familien am 9. Mai 2011 nach Gemeindeteilen	6
3. Kennzahlen zu Gebäuden und Wohnungen am 9. Mai 2011 nach Gemeindeteilen	7

Karten

1. Durchschnittsalter der Gesamtbevölkerung am 9. Mai 2011 nach Gemeindeteilen	8
2. Geschlechterproportion am 9. Mai 2011 nach Gemeindeteilen	9
3. Wohnfläche je Einwohner am 9. Mai 2011 nach Gemeindeteilen	10
4. Eigentümerquote am 9. Mai 2011 nach Gemeindeteilen	11
5. Leerstandsquote am 9. Mai 2011 nach Gemeindeteilen	12

Vorbemerkungen

Mit Stichtag 9. Mai 2011 wurde in Deutschland ein registergestützter Zensus einschließlich einer Gebäude- und Wohnungszählung durchgeführt, mit dem Ziel detaillierte und kleinräumige Daten zu Bevölkerung und Haushalten sowie deren Wohnsituation zu erheben.

Mit dem vorliegenden Gemeindeblatt werden erste kleinräumige Ergebnisse einheitlich für alle sächsischen Gemeinden nach amtlichen Gemeindeteilen veröffentlicht. Das sind Eckzahlen zu Bevölkerung, Haushalten, Familien, Gebäude und Wohnungen sowie abgeleitete Kennzahlen.

Von den 432 Gemeinden führen 48 Gemeinden keine amtliche regionale Gliederung nach Gemeindeteilen, so dass für diese Gemeinden keine kleinräumigen Ergebnisse bereitgestellt werden können.

Die kleinräumigen Ergebnisse werden nach einem einheitlichen Standard um Karten nach Gemeindeteilen für ausgewählte Kennzahlen ergänzt. Dabei wurde auf eine kartografische Darstellung für Gemeinden verzichtet, die weniger als 10 Gemeindeteile haben.

Geheimhaltung

Wie bei allen Veröffentlichungen der amtlichen Statistik gilt auch für die Ergebnisse des Zensus 2011, dass die Einzeldaten der Befragten grundsätzlich geheim zu halten sind, da sie dem Statistikgeheimnis nach § 16 Bundesstatistikgesetz unterliegen. Es dürfen demnach keine Rückschlüsse auf einzelne Personen möglich sein.

Zur Veröffentlichung kleinräumiger Daten ist ein Geheimhaltungsverfahren zur Anwendung gekommen, dass diesen Anforderungen gerecht wird. Das hat zur Folge, dass für einige Gemeindeteile keine Daten ausgewiesen werden können. Die betroffenen Tabellenfelder sind deshalb gesperrt.

In den Karten werden regionale Gebiete „grau“ gekennzeichnet, wenn Daten aufgrund der statistischen Geheimhaltung nicht veröffentlicht werden dürfen.

Erläuterungen

Die detaillierten Ausführungen in den Vorbemerkungen zu den bereits vom Statistischen Landesamt Sachsen veröffentlichten Gemeindeblättern in Bezug auf Rechtsgrundlagen und methodische Hinweise gelten entsprechend für dieses Gemeindeblatt. (www.statistik.sachsen.de/html/869.htm)

Den Ergebnissen liegt der Gebietsstand 1. Januar 2014 zugrunde.

Die Indikatoren werden nur bei vorhandenen Grunddaten berechnet. Gibt es in einem Gemeindeteil z. B. keine Personen unter 18 Jahren ist der Jugendquotient gleich Null.

Definitionen

Bevölkerung

Zur Bevölkerung, zählen alle Personen, die nach den melderechtlichen Vorschriften mit alleiniger Wohnung oder mit ihrer Hauptwohnung gemeldet sind. Das entspricht der amtlichen Einwohnerzahl.

Haushalte

Ein Haushalt besteht aus mindestens einer Person. Alle Personen, ohne die mit Nebenwohnsitz gemeldeten, die gemeinsam in einer Wohnung leben, gelten als Mitglieder eines Haushalts (sogenannter Wohnhaushalt), unabhängig davon, ob diese auch zusammen wirtschaften.

Familie

Als Familie gelten mindestens zwei Personen, die in einem Haushalt leben. Familien sind Ehepaare und Lebensgemeinschaften jeweils mit oder ohne Kinder sowie Alleinerziehende.

Geschlechterproportion

Die Geschlechterproportion ist definiert als das Verhältnis der Anzahl der Männer bezogen auf 100 Frauen.

Jugendquotient

Der Jugendquotient ist definiert als das Verhältnis der Anzahl der Personen im Alter unter 18 Jahren bezogen auf 100 Personen im Alter von 18 bis unter 65 Jahren.

Altenquotient

Der Altenquotient ist definiert als das Verhältnis der Personen im Alter von 65 und mehr Jahren bezogen auf 100 Personen im Alter von 18 bis unter 65 Jahren.

Gebäude und Wohnungen

Es werden nur Wohngebäude (ohne sonstige Gebäude mit Wohnraum, ohne Wohnheime) und die darin befindlichen reinen Wohnungen ausgewiesen. Reine Wohnungen sind die zu Wohnzwecken genutzten Wohnungen, die bewohnt oder leerstehend sind. Ferien- und Freizeitwohnungen, Diplomatenwohnungen/ Wohnungen ausländischer Streitkräfte sowie gewerblich genutzte Wohnungen werden nicht berücksichtigt.

Wohnfläche je Einwohner

Durchschnittliche Wohnfläche aller bewohnten und leerstehenden Wohnungen in Wohngebäuden, die jedem Einwohner lt. amtlicher Einwohnerzahl zur Verfügung stehen könnte.

Eigentümerquote

Anteil der vom Eigentümer selbstgenutzten Wohnungen an der Zahl der bewohnten Wohnungen in Wohngebäuden insgesamt.

1. Bevölkerung, Haushalte, Familien sowie Gebäude und Wohnungen am 9. Mai 2011 nach Gemeindeteilen

Gemeinde- teil- schlüssel	Gemeinde Gemeindeteil	Bevöl- kerung	Haushalte	Personen in Haus- halten	Familien	Personen in Familien	Wohn- gebäude	Darin befindliche reine Woh- nungen
	Großdubrau	4 362	1 846	4 355	1 420	3 752	1 317	1 929
010	Brehmen	127	49	127	38	110	43	49
020	Commerau	183	75	182	62	162	63	76
030	Crosta	502	205	498	168	445	161	215
040	Dahlowitz	91	36	91	31	78	25	32
050	Göbeln	63	26	63	21	57	20	27
060	Großdubrau	1 710	792	1 710	563	1 427	425	814
070	Jeschütz	55	22	55	16	47	20	26
080	Jetscheba	91	32	91	31	79	35	38
090	Kauppa	95	32	95	29	86	25	33
100	Kleindubrau	139	58	139	46	122	52	60
110	Klix	277	102	276	87	248	92	113
120	Kronförstchen	83	32	82	25	71	24	35
130	Margarethenhütte	20	12	20	7	15	10	15
140	Neusärchen	27	10	27	8	24	10	14
150	Quatitz	257	107	257	85	220	86	108
160	Salga	71	27	71	22	61	19	28
170	Särchen	75	29	75	24	68	27	33
180	Sdier	284	113	284	90	253	103	120
190	Spreewiese	140	53	140	45	121	47	56
200	Zschillichau	72	34	72	22	58	30	37

2. Kennzahlen zu Bevölkerung, Haushalten und Familien am 9. Mai 2011 nach Gemeindeteilen

Gemeinde- teil- schlüssel	Gemeinde Gemeindeteil	Durch- schnitts- alter	Geschlechter- proportion	Jugend- quotient	Alten- quotient	Personen je Haushalt	Personen je Familie
	Großdubrau	46,2	102	25	39	2,4	2,6
010	Brehmen	42,2	123	25	25	2,6	2,9
020	Commerau	44,0	108	22	24	2,4	2,6
030	Crosta	44,9	116	29	34	2,4	2,6
040	Dahlowitz	44,9	102	13	32	2,5	2,5
050	Göbeln	40,0	103	43	37	2,4	2,7
060	Großdubrau	47,9	97	23	48	2,2	2,5
070	Jeschütz	50,4	90	17	40	2,5	2,9
080	Jetscheba	48,7	117	26	56	2,8	2,5
090	Kauppa	39,8	94	31	25	3,0	3,0
100	Kleindubrau	48,7	117	17	38	2,4	2,7
110	Klix	44,1	97	34	38	2,7	2,9
120	Kronförstchen	44,9	118	37	44	2,6	2,8
130	Margarethenhütte	60,6	122	-	67	1,7	2,1
140	Neusärchen	38,4	108	32	11	2,7	3,0
150	Quatitz	46,4	102	21	37	2,4	2,6
160	Salga	41,4	97	30	21	2,6	2,8
170	Särchen	42,4	108	34	26	2,6	2,8
180	Sdier	45,5	104	28	39	2,5	2,8
190	Spreewiese	48,3	97	15	36	2,6	2,7
200	Zschillichau	46,4	90	23	27	2,1	2,6

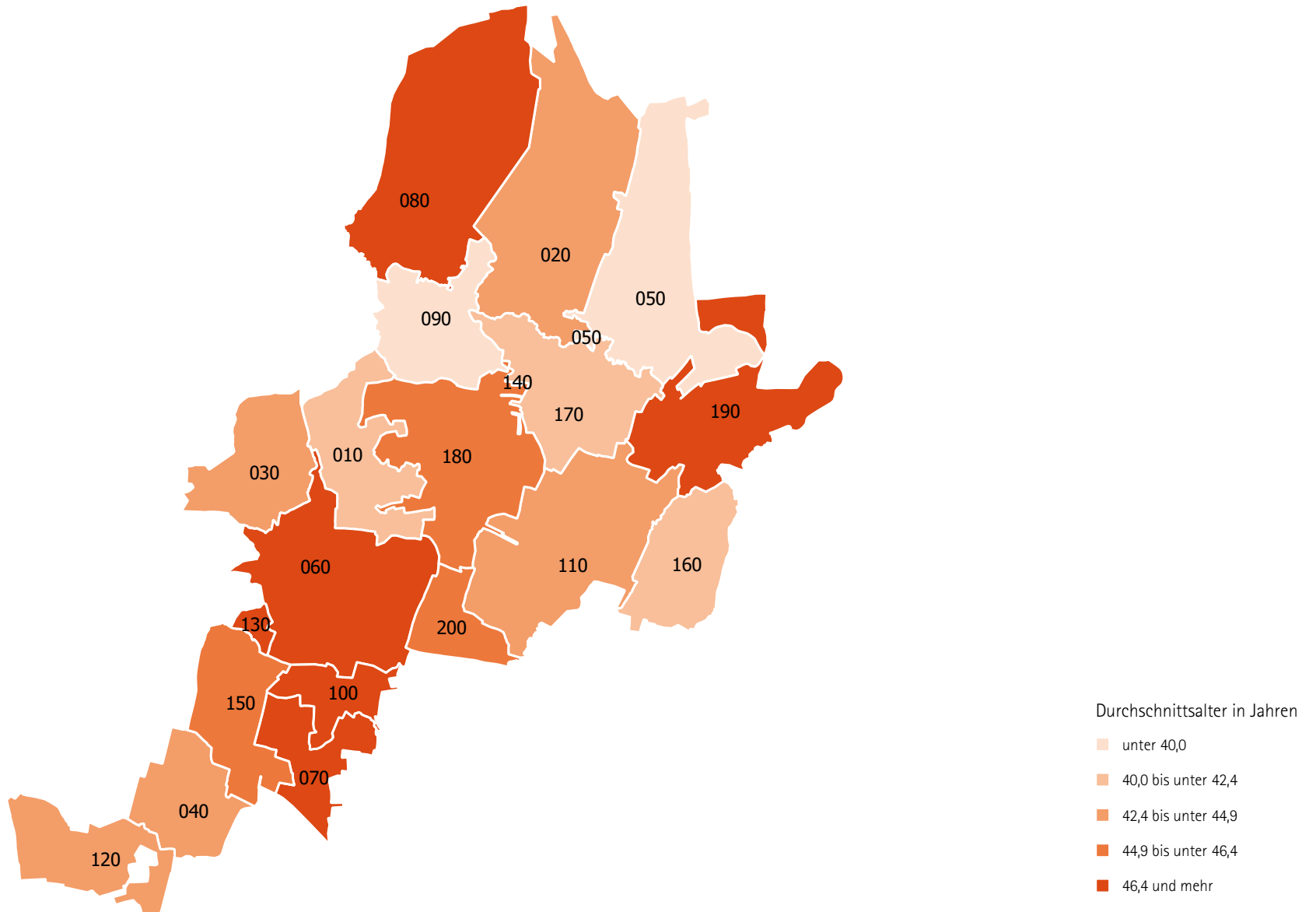
3. Kennzahlen zu Gebäuden und Wohnungen am 9. Mai 2011 nach Gemeindeteilen

Gemeinde- teil- schlüssel	Gemeinde Gemeindeteil	Woh- nungen je Gebäude	Ein- wohner je Woh- nung	Wohn- fläche je Woh- nung in m ²	Wohn- fläche je Ein- wohner in m ²	Wohn- fläche je Raum in m ²	Räume je Woh- nung	Eigen- tümer- quote	Leer- stands- quote
	Großdubrau	1,5	2,3	91,9	40,6	19,3	4,8	66,7	5,0
010	Brehmen	1,1	2,6	96,9	37,4	17,9	5,4	89,8	-
020	Commerau	1,2	2,4	98,2	40,8	18,7	5,3	86,3	3,9
030	Crosta	1,3	2,3	101,0	43,2	19,8	5,1	75,4	5,6
040	Dahlowitz	1,3	2,8	86,9	30,5	17,6	4,9	79,3	9,4
050	Göbeln	1,4	2,3	108,9	46,7	19,0	5,7	92,3	3,7
060	Großdubrau	1,9	2,1	82,6	39,3	19,7	4,2	47,1	4,1
070	Jeschütz	1,3	2,1	94,6	44,7	19,5	4,8	73,9	11,5
080	Jetscheba	1,1	2,4	97,3	40,6	18,6	5,2	96,9	15,8
090	Kauppa	1,3	2,9	102,6	35,6	20,9	4,9	80,6	6,1
100	Kleindubrau	1,2	2,3	100,4	43,3	17,6	5,7	91,4	3,3
110	Klix	1,2	2,5	94,1	38,4	18,6	5,1	78,1	7,1
120	Kronförstchen	1,5	2,4	89,0	37,5	18,5	4,8	53,1	8,6
130	Margarethenhütte	1,5	1,3	82,5	61,9	17,7	4,7	66,7	20,0
140	Neusärchen	1,4	1,9	85,3	44,2	19,6	4,4	90,0	28,6
150	Quatitz	1,3	2,4	99,2	41,7	19,6	5,1	80,0	2,8
160	Salga	1,5	2,5	101,9	40,2	19,1	5,3	89,3	-
170	Särchen	1,2	2,3	94,2	41,5	18,6	5,1	76,7	9,1
180	Sdier	1,2	2,4	100,2	42,3	19,6	5,1	84,6	2,5
190	Spreewiese	1,2	2,5	112,8	45,1	19,0	5,9	85,5	1,8
200	Zschillichau	1,2	1,9	95,6	49,2	18,6	5,1	79,4	8,1

1. Durchschnittsalter der Gesamtbevölkerung am 9. Mai 2011 nach Gemeindeteilen

Großdubrau

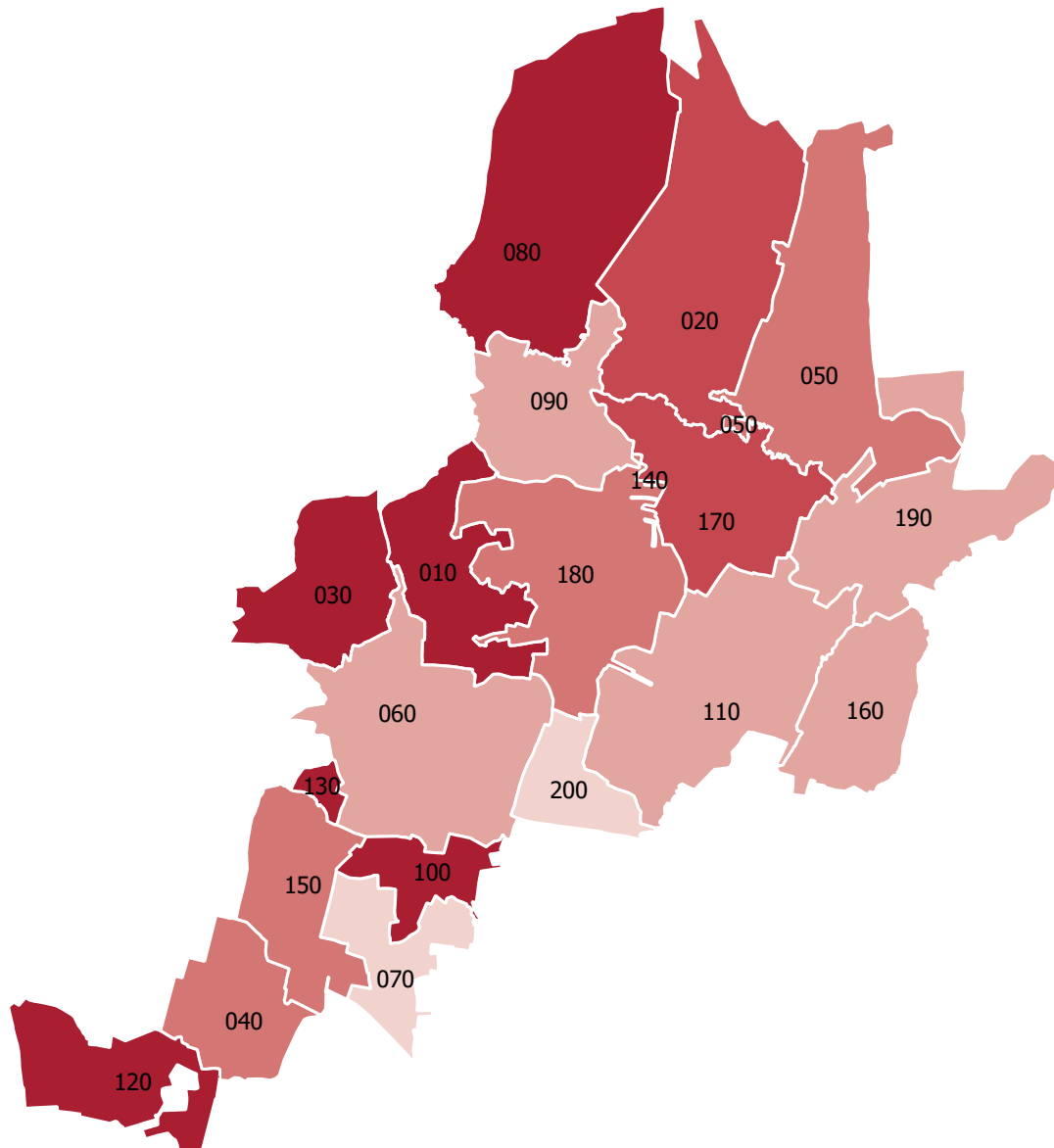
Gebietsstand 1. Januar 2014



2. Geschlechterproportion am 9. Mai 2011 nach Gemeindeteilen

Großdubrau

Gebietsstand 1. Januar 2014



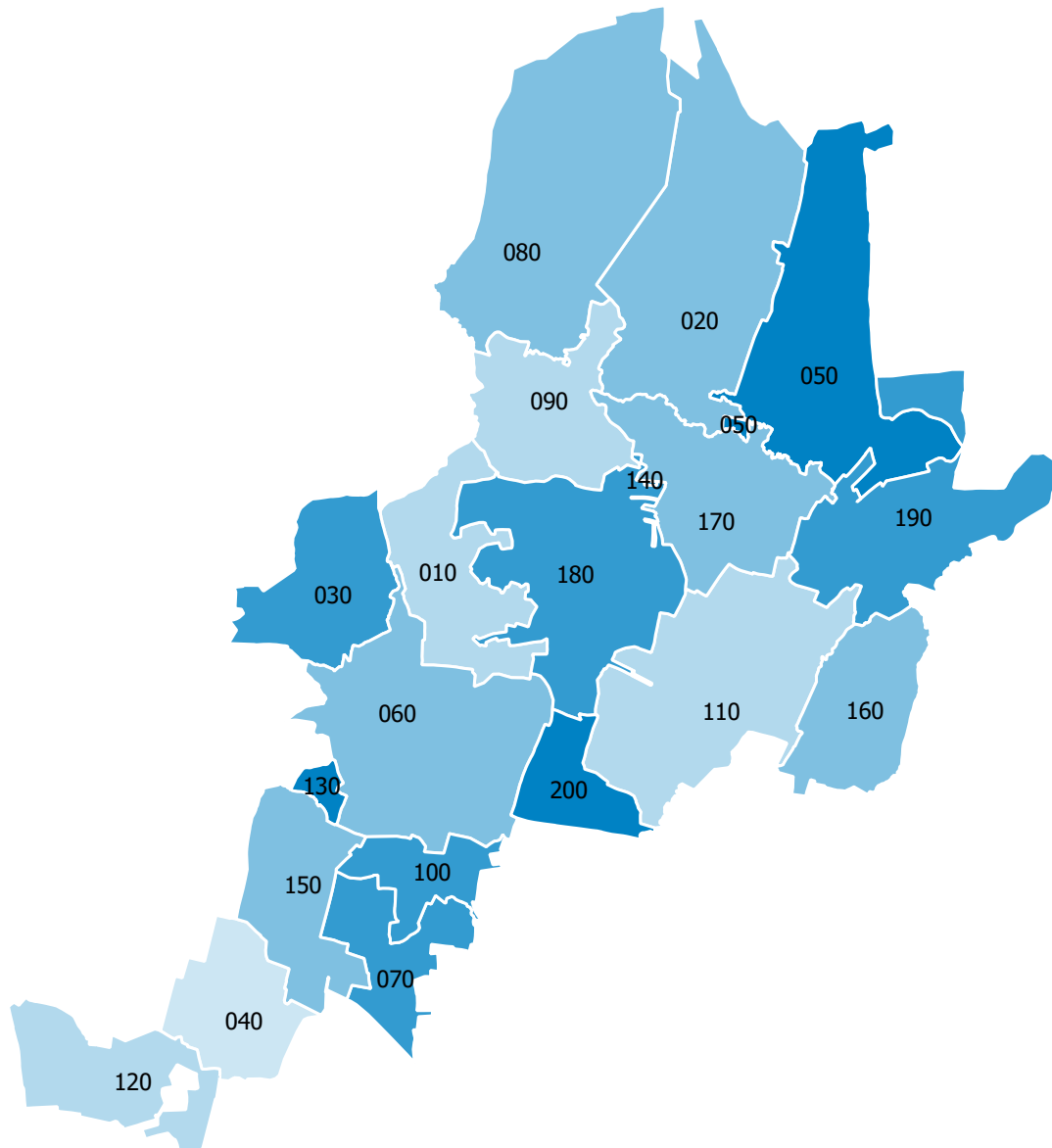
Anzahl der Männer je 100 Frauen

- unter 89,7
- 89,7 bis unter 97,2
- 97,2 bis unter 104,3
- 104,3 bis unter 108,3
- 108,3 und mehr
- statistisch geheim zu halten

3. Wohnfläche je Einwohner am 9. Mai 2011 nach Gemeindeteilen

Großdubrau

Gebietsstand 1. Januar 2014



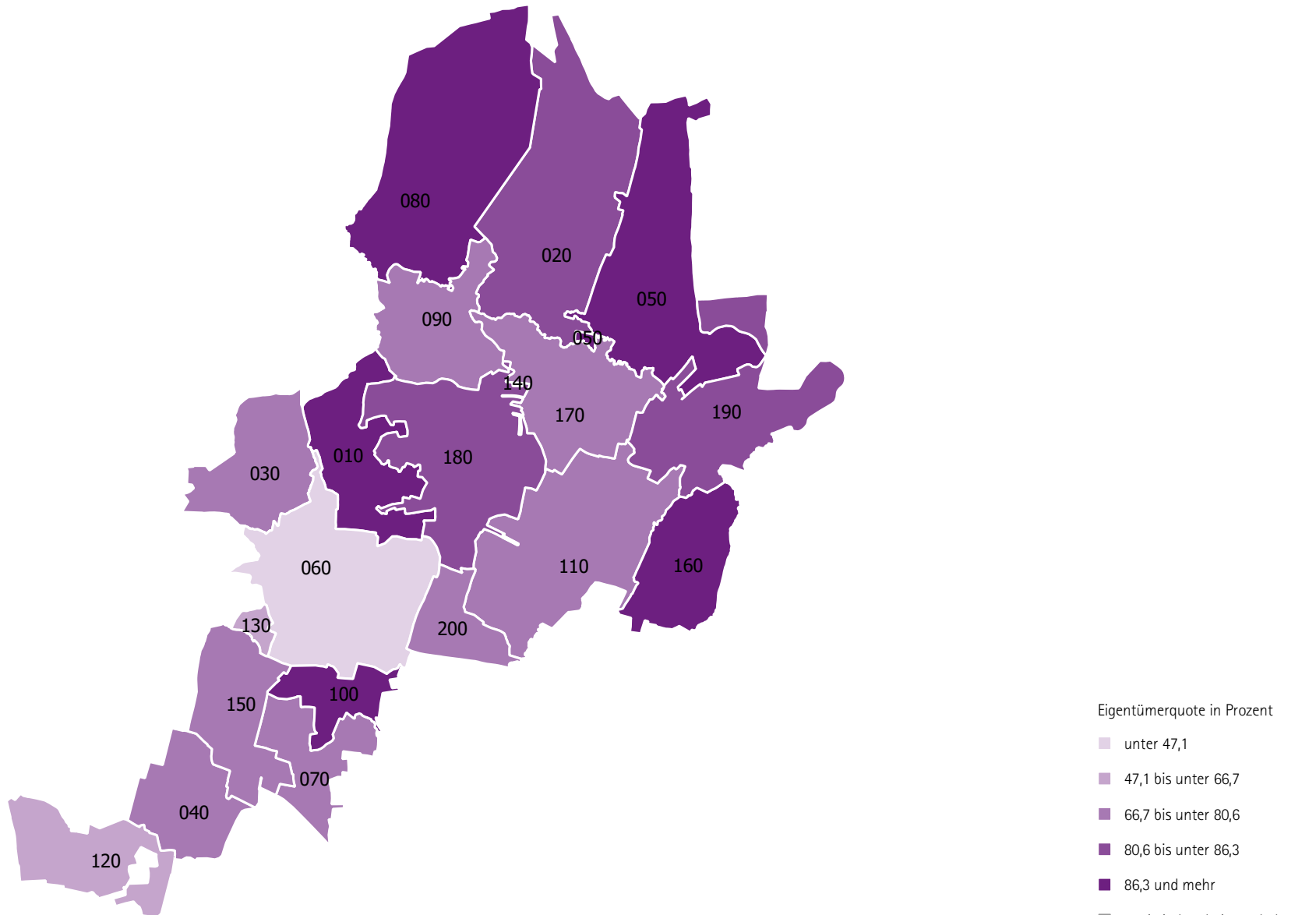
Wohnfläche je Einwohner in Quadratmetern

- unter 30,5
- 30,5 bis unter 38,4
- 38,4 bis unter 41,7
- 41,7 bis unter 45,1
- 45,1 und mehr
- statistisch geheim zu halten

4. Eigentümerquote am 9. Mai 2011 nach Gemeindeteilen

Großdubrau

Gebietsstand 1. Januar 2014

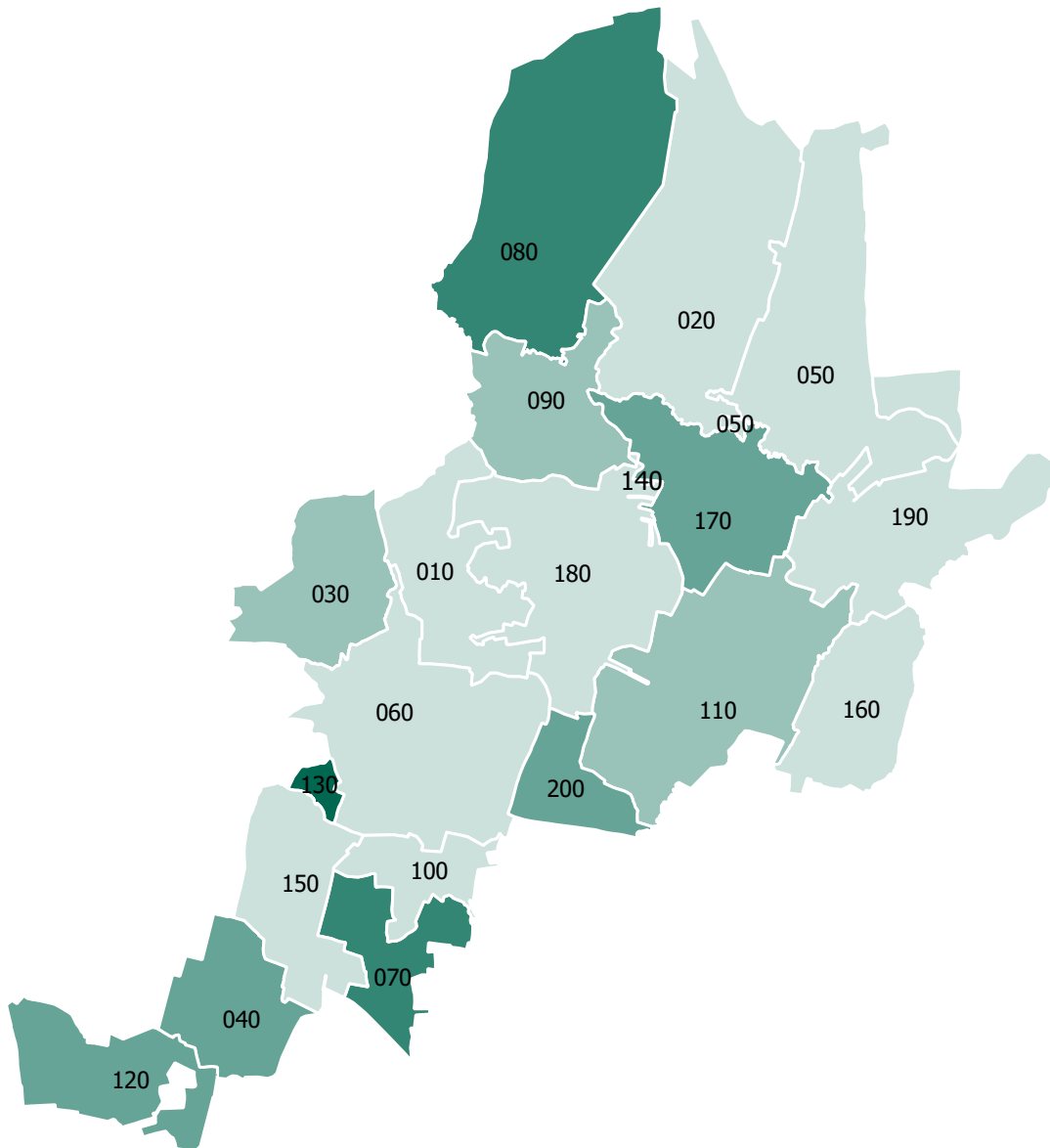


Kartengrundlage: Verwaltungsgrenzen, © GeoSN 2014

5. Leerstandsquote am 9. Mai 2011 nach Gemeindeteilen

Großdubrau

Gebietsstand 1. Januar 2014



Leerstandsquote in Prozent

- unter 4,1
- 4,1 bis unter 7,1
- 7,1 bis unter 9,4
- 9,4 bis unter 15,8
- 15,8 und mehr
- statistisch geheim zu halten

Kartengrundlage: Verwaltungsgrenzen, © GeoSN 2014

Herausgeber:

Statistisches Landesamt des Freistaates Sachsen

Redaktion:

Statistisches Landesamt des Freistaates Sachsen

Gestaltung und Satz:

Statistisches Landesamt des Freistaates Sachsen

Redaktionsschluss:

September 2014

Bezug:

Dieses Produkt kann heruntergeladen werden unter:
www.statistik.sachsen.de/html/19722.htm

Verteilerhinweis

Diese Informationsschrift wird von der Sächsischen Staatsregierung im Rahmen ihrer verfassungsmäßigen Verpflichtung zur Information der Öffentlichkeit herausgegeben. Sie darf weder von politischen Parteien noch von deren Kandidaten oder Helfern zum Zwecke der Wahlwerbung verwendet werden. Dies gilt für alle Wahlen.

Missbräuchlich ist insbesondere die Verteilung auf Wahlveranstaltungen, an Informationsständen der Parteien sowie das Einlegen, Aufdrucken oder Aufkleben parteipolitischer Informationen oder Werbemittel.

Untersagt ist auch die Weitergabe an Dritte zur Verwendung bei der Wahlwerbung.

Copyright

Statistisches Landesamt des Freistaates Sachsen, Kamenz, 2014

Vervielfältigung und Verbreitung, auch auszugsweise, mit Quellenangabe gestattet.