



Kleinräumiges Gemeindeblatt

Zensus 2011

Bevölkerung, Haushalte, Familien und
deren Wohnsituation am 9. Mai 2011
Grunddaten und Indikatoren

Hochkirch

Gebietsstand: 1. Januar 2014

Zeichenerklärung

- Nichts vorhanden (genau Null)
- 0 weniger als die Hälfte von 1 in der letzten besetzten Stelle, jedoch mehr als nichts
- ... Angabe fällt später an
- / Zahlenwert nicht sicher genug
- . Zahlenwert unbekannt oder geheim zu halten
- x Tabellenfach gesperrt, weil Aussage nicht sinnvoll
- () Aussagewert ist eingeschränkt
- p vorläufige Zahl
- r berichtigte Zahl
- s geschätzte Zahl

Inhalt

	Seite
Vorbemerkungen	3

Tabellen

1. Bevölkerung, Haushalte, Familien sowie Gebäude und Wohnungen am 9. Mai 2011 nach Gemeindeteilen	5
2. Kennzahlen zur Bevölkerung, Haushalten und Familien am 9. Mai 2011 nach Gemeindeteilen	6
3. Kennzahlen zu Gebäuden und Wohnungen am 9. Mai 2011 nach Gemeindeteilen	7

Karten

1. Durchschnittsalter der Gesamtbevölkerung am 9. Mai 2011 nach Gemeindeteilen	8
2. Geschlechterproportion am 9. Mai 2011 nach Gemeindeteilen	9
3. Wohnfläche je Einwohner am 9. Mai 2011 nach Gemeindeteilen	10
4. Eigentümerquote am 9. Mai 2011 nach Gemeindeteilen	11
5. Leerstandsquote am 9. Mai 2011 nach Gemeindeteilen	12

Vorbemerkungen

Mit Stichtag 9. Mai 2011 wurde in Deutschland ein registergestützter Zensus einschließlich einer Gebäude- und Wohnungszählung durchgeführt, mit dem Ziel detaillierte und kleinräumige Daten zu Bevölkerung und Haushalten sowie deren Wohnsituation zu erheben.

Mit dem vorliegenden Gemeindeblatt werden erste kleinräumige Ergebnisse einheitlich für alle sächsischen Gemeinden nach amtlichen Gemeindeteilen veröffentlicht. Das sind Eckzahlen zu Bevölkerung, Haushalten, Familien, Gebäude und Wohnungen sowie abgeleitete Kennzahlen.

Von den 432 Gemeinden führen 48 Gemeinden keine amtliche regionale Gliederung nach Gemeindeteilen, so dass für diese Gemeinden keine kleinräumigen Ergebnisse bereitgestellt werden können.

Die kleinräumigen Ergebnisse werden nach einem einheitlichen Standard um Karten nach Gemeindeteilen für ausgewählte Kennzahlen ergänzt. Dabei wurde auf eine kartografische Darstellung für Gemeinden verzichtet, die weniger als 10 Gemeindeteile haben.

Geheimhaltung

Wie bei allen Veröffentlichungen der amtlichen Statistik gilt auch für die Ergebnisse des Zensus 2011, dass die Einzeldaten der Befragten grundsätzlich geheim zu halten sind, da sie dem Statistikgeheimnis nach § 16 Bundesstatistikgesetz unterliegen. Es dürfen demnach keine Rückschlüsse auf einzelne Personen möglich sein.

Zur Veröffentlichung kleinräumiger Daten ist ein Geheimhaltungsverfahren zur Anwendung gekommen, dass diesen Anforderungen gerecht wird. Das hat zur Folge, dass für einige Gemeindeteile keine Daten ausgewiesen werden können. Die betroffenen Tabellenfelder sind deshalb gesperrt.

In den Karten werden regionale Gebiete „grau“ gekennzeichnet, wenn Daten aufgrund der statistischen Geheimhaltung nicht veröffentlicht werden dürfen.

Erläuterungen

Die detaillierten Ausführungen in den Vorbemerkungen zu den bereits vom Statistischen Landesamt Sachsen veröffentlichten Gemeindeblättern in Bezug auf Rechtsgrundlagen und methodische Hinweise gelten entsprechend für dieses Gemeindeblatt. (www.statistik.sachsen.de/html/869.htm)

Den Ergebnissen liegt der Gebietsstand 1. Januar 2014 zugrunde.

Die Indikatoren werden nur bei vorhandenen Grunddaten berechnet. Gibt es in einem Gemeindeteil z. B. keine Personen unter 18 Jahren ist der Jugendquotient gleich Null.

Definitionen

Bevölkerung

Zur Bevölkerung, zählen alle Personen, die nach den melderechtlichen Vorschriften mit alleiniger Wohnung oder mit ihrer Hauptwohnung gemeldet sind. Das entspricht der amtlichen Einwohnerzahl.

Haushalte

Ein Haushalt besteht aus mindestens einer Person. Alle Personen, ohne die mit Nebenwohnsitz gemeldeten, die gemeinsam in einer Wohnung leben, gelten als Mitglieder eines Haushalts (sogenannter Wohnhaushalt), unabhängig davon, ob diese auch zusammen wirtschaften.

Familie

Als Familie gelten mindestens zwei Personen, die in einem Haushalt leben. Familien sind Ehepaare und Lebensgemeinschaften jeweils mit oder ohne Kinder sowie Alleinerziehende.

Geschlechterproportion

Die Geschlechterproportion ist definiert als das Verhältnis der Anzahl der Männer bezogen auf 100 Frauen.

Jugendquotient

Der Jugendquotient ist definiert als das Verhältnis der Anzahl der Personen im Alter unter 18 Jahren bezogen auf 100 Personen im Alter von 18 bis unter 65 Jahren.

Altenquotient

Der Altenquotient ist definiert als das Verhältnis der Personen im Alter von 65 und mehr Jahren bezogen auf 100 Personen im Alter von 18 bis unter 65 Jahren.

Gebäude und Wohnungen

Es werden nur Wohngebäude (ohne sonstige Gebäude mit Wohnraum, ohne Wohnheime) und die darin befindlichen reinen Wohnungen ausgewiesen. Reine Wohnungen sind die zu Wohnzwecken genutzten Wohnungen, die bewohnt oder leerstehend sind. Ferien- und Freizeitwohnungen, Diplomatenwohnungen/ Wohnungen ausländischer Streitkräfte sowie gewerblich genutzte Wohnungen werden nicht berücksichtigt.

Wohnfläche je Einwohner

Durchschnittliche Wohnfläche aller bewohnten und leerstehenden Wohnungen in Wohngebäuden, die jedem Einwohner lt. amtlicher Einwohnerzahl zur Verfügung stehen könnte.

Eigentümerquote

Anteil der vom Eigentümer selbstgenutzten Wohnungen an der Zahl der bewohnten Wohnungen in Wohngebäuden insgesamt.

1. Bevölkerung, Haushalte, Familien sowie Gebäude und Wohnungen am 9. Mai 2011 nach Gemeindeteilen

Gemeinde- teil- schlüssel	Gemeinde Gemeindeteil	Bevöl- kerung	Haushalte	Personen in Haus- halten	Familien	Personen in Familien	Wohn- gebäude	Darin befindliche reine Woh- nungen
	Hochkirch	2 420	992	2 360	751	2 025	802	1 042
010	Breitendorf	172	69	172	52	149	56	71
020	Hochkirch	703	265	667	211	581	211	283
030	Jauernick	15	7	15	6	13	4	4
040	Kohlwesa	103	42	102	33	91	39	53
050	Kuppritz	71	29	71	24	62	22	28
060	Lehn	112	52	111	34	90	34	49
070	Meschwitz	175	77	175	60	148	63	77
080	Neukuppritz	27	12	27	9	23	12	16
090	Neuwuischke	28	12	28	10	26	16	21
100	Niethen	52	21	52	19	48	18	21
110	Plotzen	108	45	108	36	96	45	51
120	Pommritz	201	87	200	57	163	52	70
130	Rodewitz	120	55	119	36	97	43	58
140	Sornßig	77	34	77	27	68	31	35
150	Steindörfel	125	50	125	40	107	36	52
160	Wawitz	76	36	75	23	59	28	44
170	Wuischke	137	47	118	36	102	45	53
180	Zschorna	118	52	118	38	102	47	56

2. Kennzahlen zu Bevölkerung, Haushalten und Familien am 9. Mai 2011 nach Gemeindeteilen

Gemeinde- teil- schlüssel	Gemeinde Gemeindeteil	Durch- schnitts- alter	Geschlechter- proportion	Jugend- quotient	Alten- quotient	Personen je Haushalt	Personen je Familie
	Hochkirch	45,6	104	23	33	2,4	2,7
010	Breitendorf	45,2	126	22	30	2,5	2,9
020	Hochkirch	46,6	92	22	36	2,5	2,8
030	Jauernick	61,3	88	-	114	2,1	2,2
040	Kohlwesa	42,8	94	25	28	2,4	2,8
050	Kuppritz	49,1	103	30	62	2,4	2,6
060	Lehn	43,0	120	25	21	2,1	2,6
070	Meschwitz	46,6	122	14	25	2,3	2,5
080	Neukuppritz	48,0	93	25	44	2,3	2,6
090	Neuwuischke	48,2	115	16	32	2,3	2,6
100	Niethen	45,4	108	26	23	2,5	2,5
110	Plotzen	47,7	116	24	35	2,4	2,7
120	Pommritz	40,1	103	32	21	2,3	2,9
130	Rodewitz	47,5	103	13	28	2,2	2,7
140	Sornßig	48,7	108	21	40	2,3	2,5
150	Steindörfel	44,4	119	22	31	2,5	2,7
160	Wawitz	49,2	138	19	58	2,1	2,6
170	Wuischke	39,5	90	40	31	2,5	2,8
180	Zschorna	48,2	100	20	39	2,3	2,7

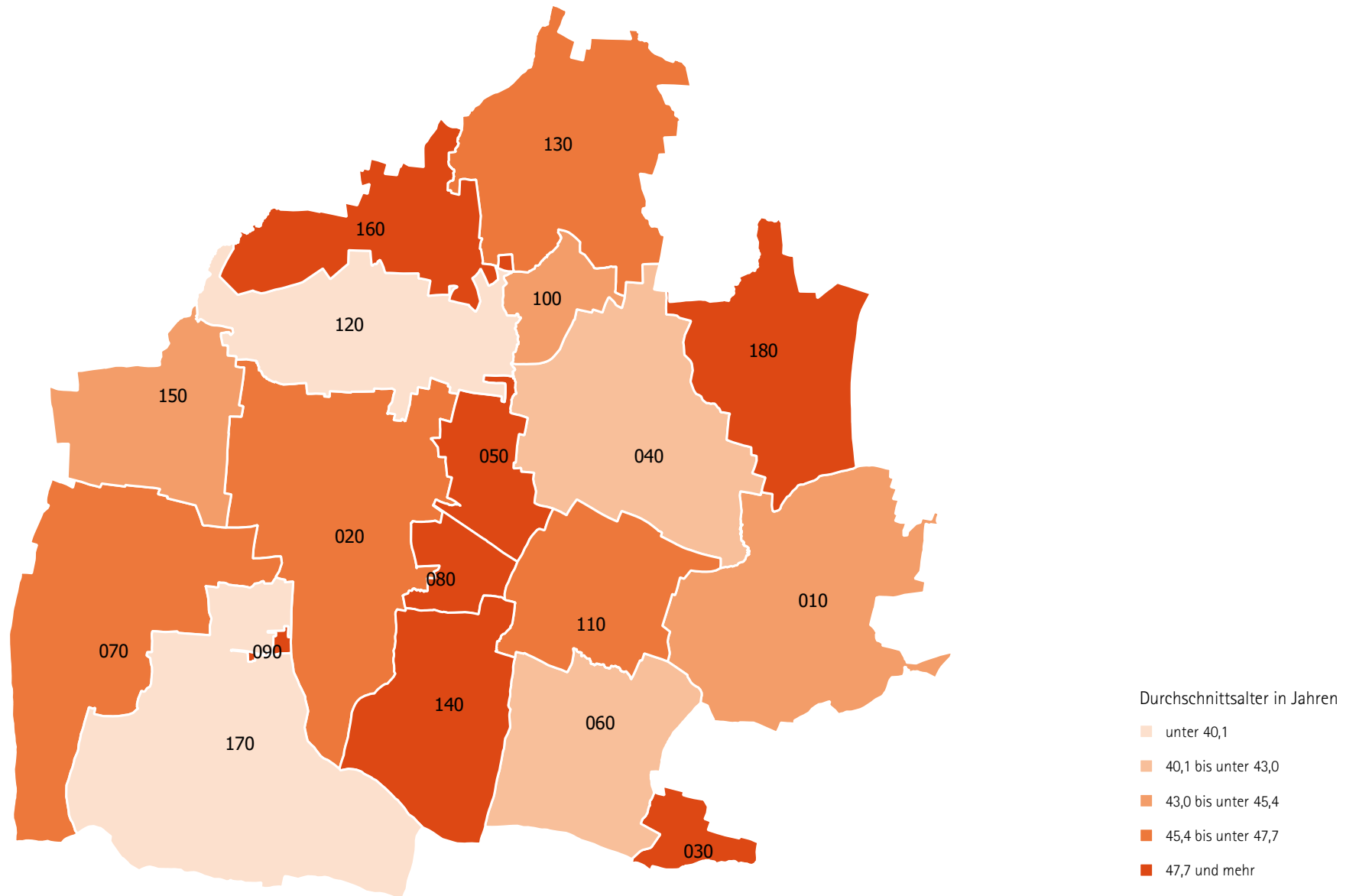
3. Kennzahlen zu Gebäuden und Wohnungen am 9. Mai 2011 nach Gemeindeteilen

Gemeinde- teil- schlüssel	Gemeinde Gemeindeteil	Woh- nungen je Gebäude	Ein- wohner je Woh- nung	Wohn- fläche je Woh- nung in m ²	Wohn- fläche je Ein- wohner in m ²	Wohn- fläche je Raum in m ²	Räume je Woh- nung	Eigen- tümer- quote	Leer- stands- quote
	Hochkirch	1,3	2,3	97,2	41,9	19,1	5,1	75,7	8,3
010	Breitendorf	1,3	2,4	98,4	40,6	18,2	5,4	87,9	7,0
020	Hochkirch	1,3	2,5	98,2	39,5	19,0	5,2	72,2	9,9
030	Jauernick	1,0	3,8	93,5	24,9	17,8	5,3	100	-
040	Kohlwesa	1,4	1,9	86,7	44,6	18,1	4,8	62,8	18,9
050	Kuppritz	1,3	2,5	87,9	34,7	18,9	4,6	76,9	7,1
060	Lehn	1,4	2,3	103,9	45,5	19,6	5,3	58,3	2,0
070	Meschwitz	1,2	2,3	93,8	41,3	19,7	4,8	82,4	3,9
080	Neukuppritz	1,3	1,7	96,6	57,2	18,4	5,3	85,7	12,5
090	Neuwuischke	1,3	1,3	75,1	56,3	15,0	5,0	75,0	23,8
100	Niethen	1,2	2,5	123,8	50,0	20,3	6,1	85,7	-
110	Plotzen	1,1	2,1	109,0	51,5	18,0	6,1	87,0	9,8
120	Pommritz	1,3	2,9	94,8	33,0	20,5	4,6	64,1	8,6
130	Rodewitz	1,3	2,1	94,4	45,6	19,4	4,9	79,6	6,9
140	Sornßig	1,1	2,2	107,5	48,9	18,4	5,9	91,4	-
150	Steindörfel	1,4	2,4	92,7	38,6	19,8	4,7	64,0	3,8
160	Wawitz	1,6	1,7	81,0	46,9	17,9	4,5	67,6	15,9
170	Wuischke	1,2	2,6	100,4	38,8	19,3	5,2	79,6	7,5
180	Zschorna	1,2	2,1	105,8	50,2	21,5	4,9	88,7	5,4

1. Durchschnittsalter der Gesamtbevölkerung am 9. Mai 2011 nach Gemeindeteilen

Hochkirch

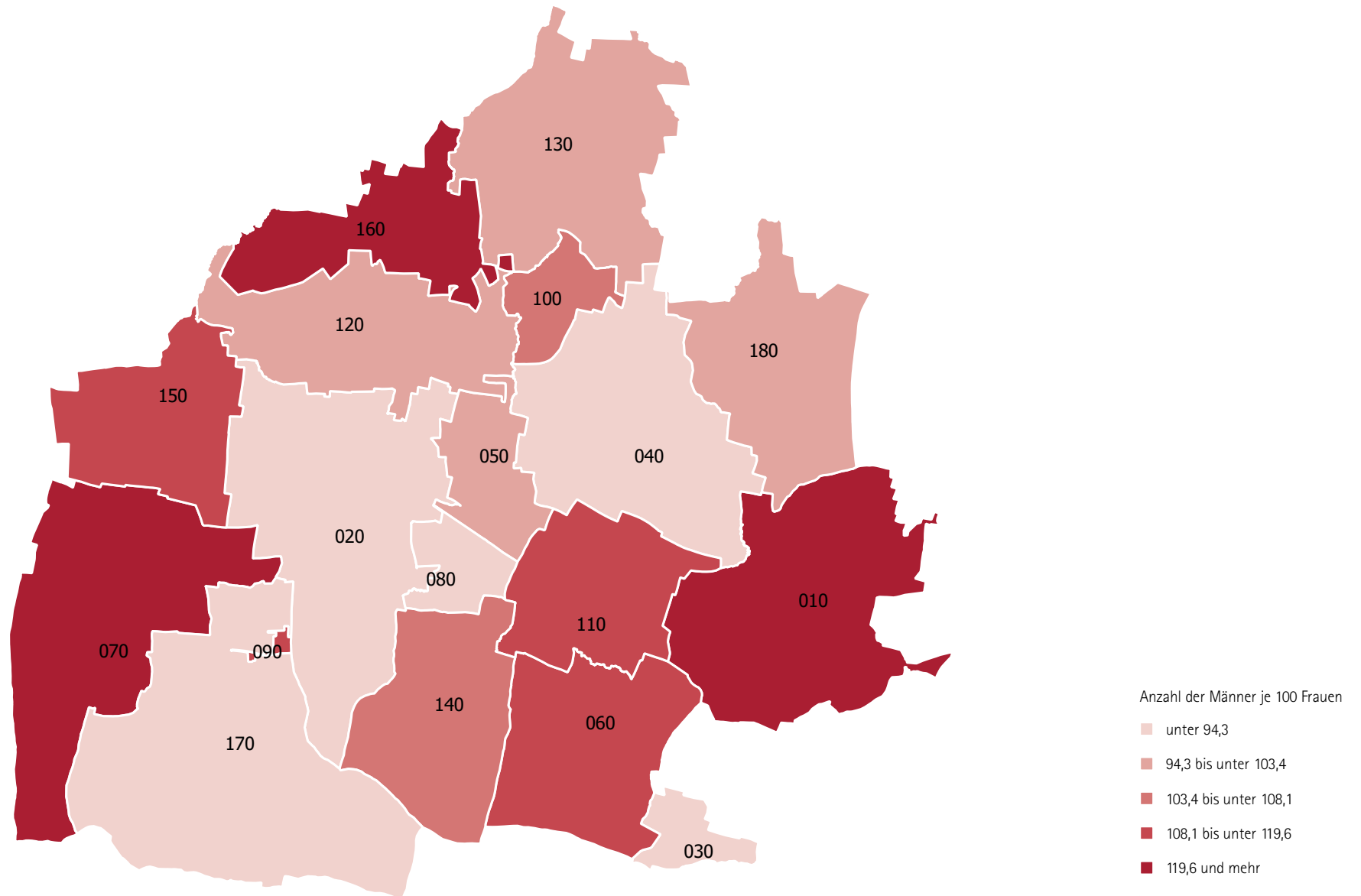
Gebietsstand 1. Januar 2014



2. Geschlechterproportion am 9. Mai 2011 nach Gemeindeteilen

Hochkirch

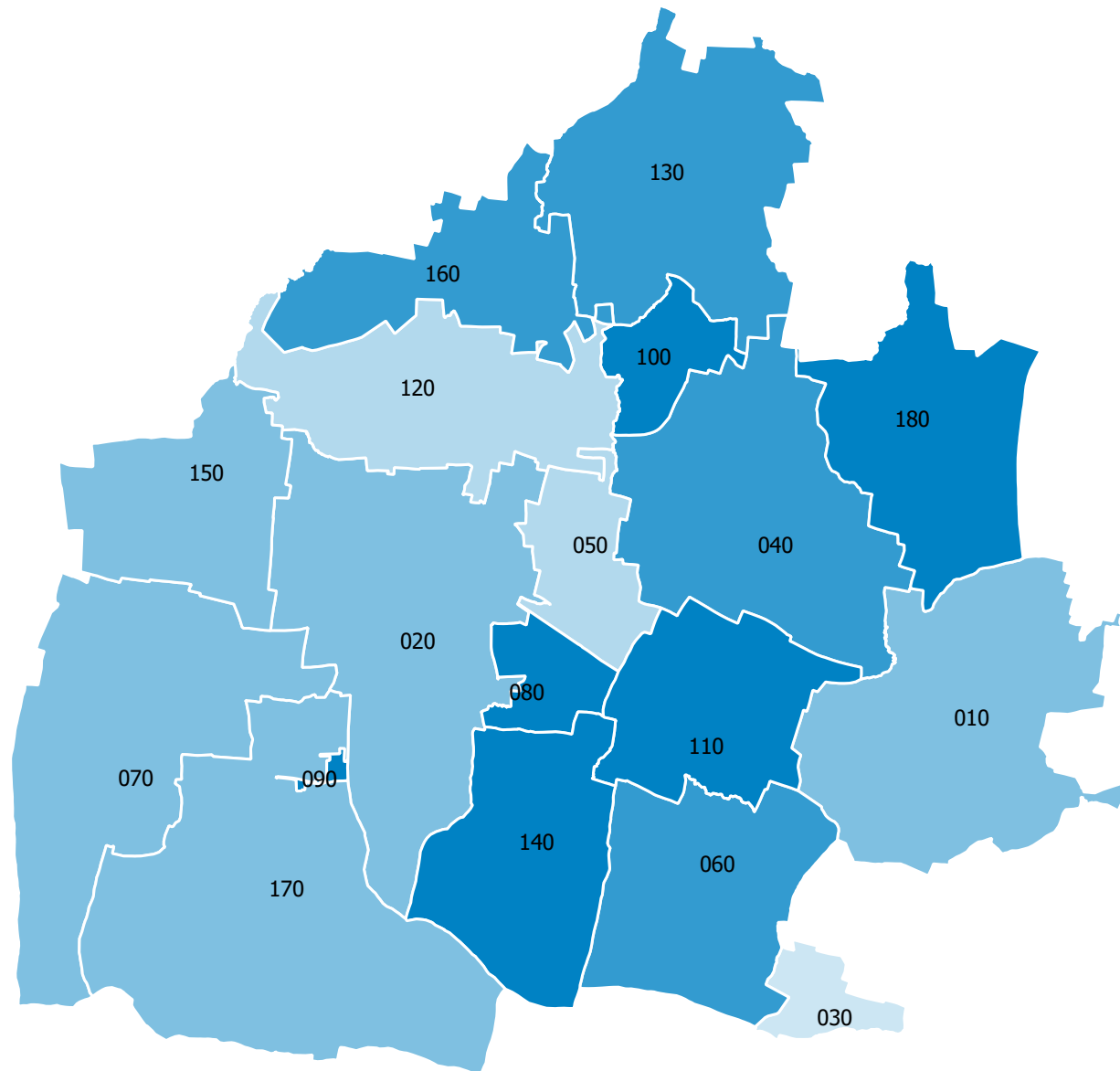
Gebietsstand 1. Januar 2014



3. Wohnfläche je Einwohner am 9. Mai 2011 nach Gemeindeteilen

Hochkirch

Gebietsstand 1. Januar 2014



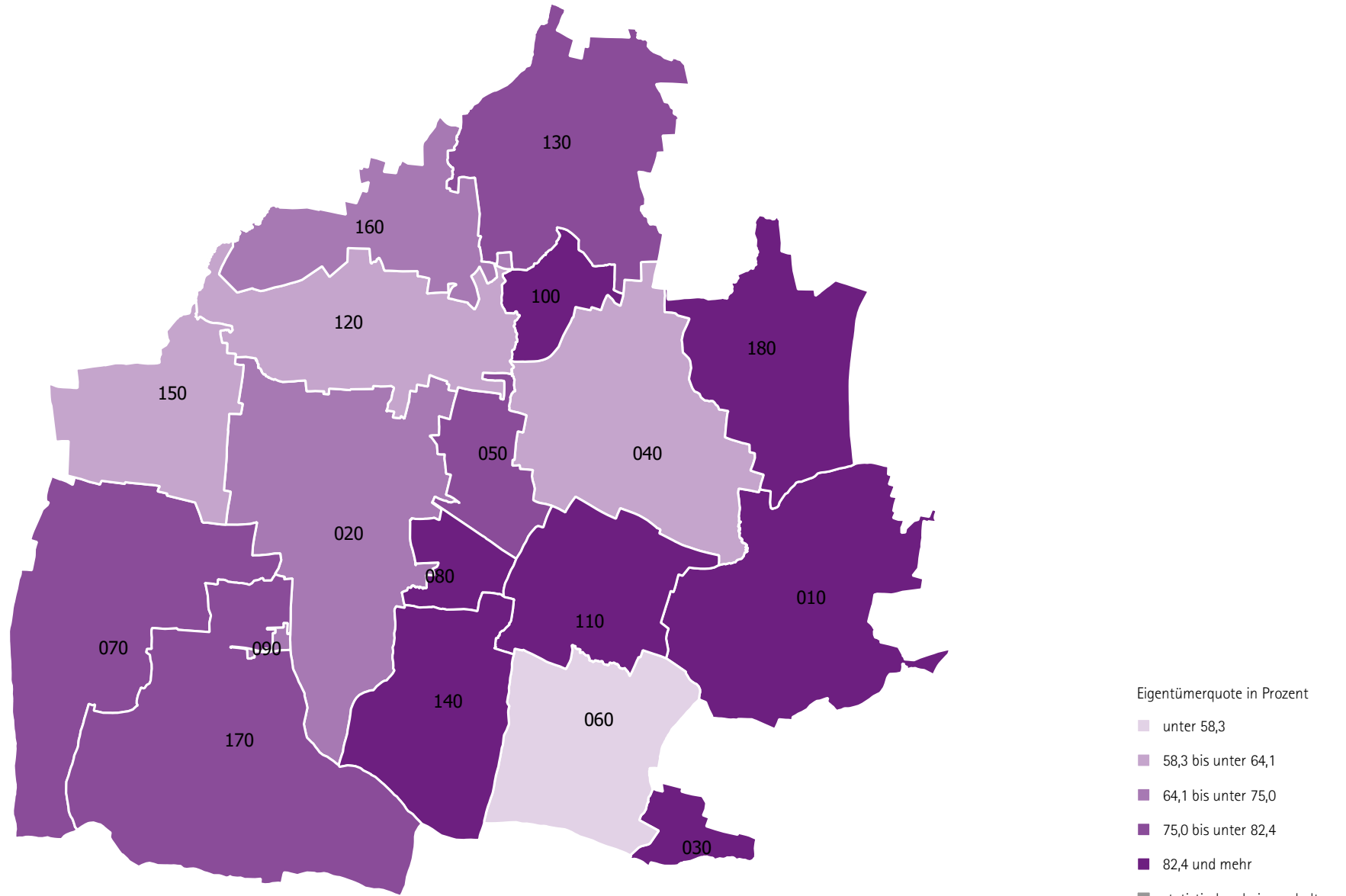
Wohnfläche je Einwohner in Quadratmetern

- unter 24,9
- 24,9 bis unter 34,7
- 34,7 bis unter 41,3
- 41,3 bis unter 46,9
- 46,9 und mehr
- statistisch geheim zu halten

4. Eigentümerquote am 9. Mai 2011 nach Gemeindeteilen

Hochkirch

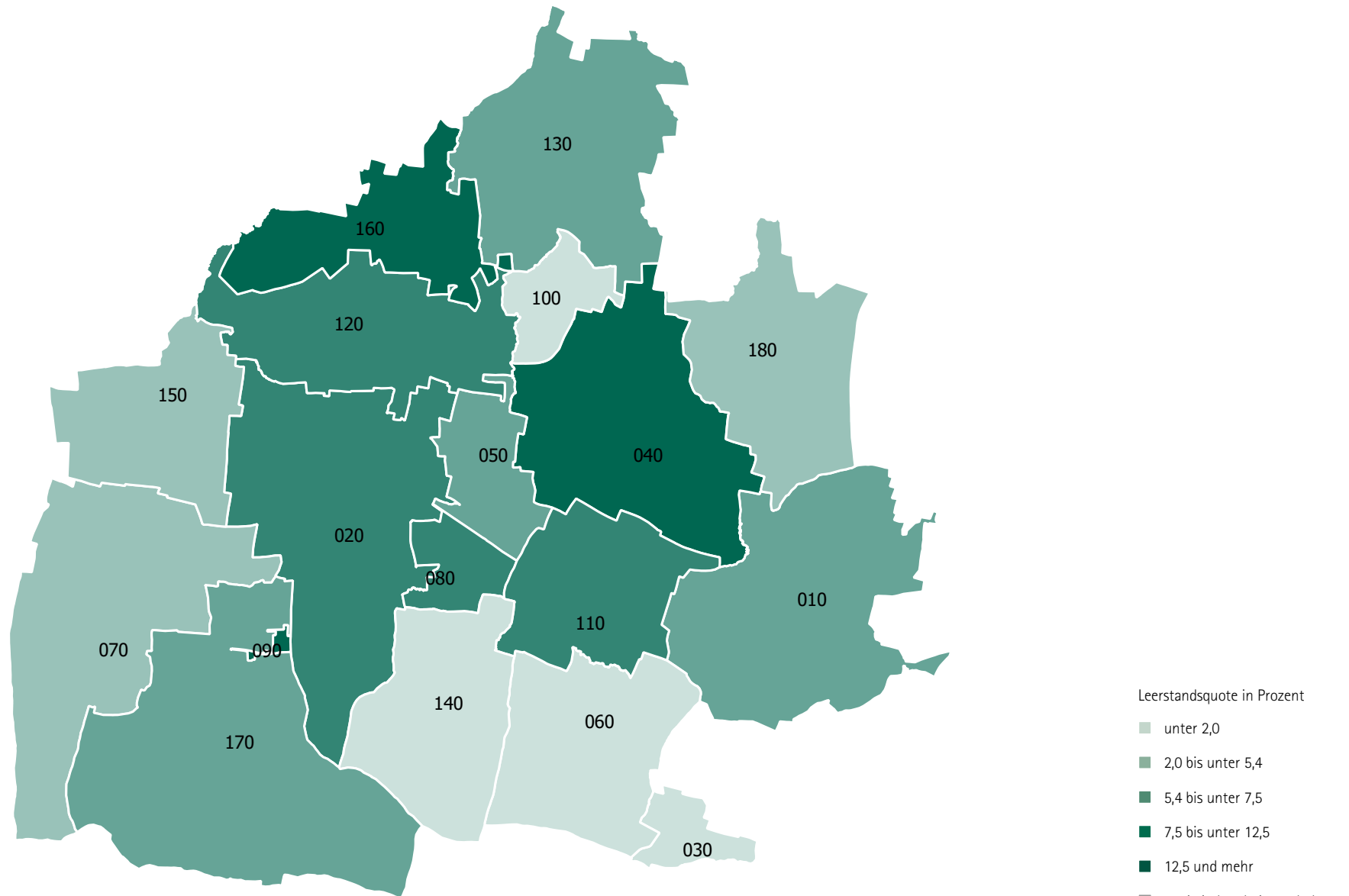
Gebietsstand 1. Januar 2014



5. Leerstandsquote am 9. Mai 2011 nach Gemeindeteilen

Hochkirch

Gebietsstand 1. Januar 2014



Herausgeber:

Statistisches Landesamt des Freistaates Sachsen

Redaktion:

Statistisches Landesamt des Freistaates Sachsen

Gestaltung und Satz:

Statistisches Landesamt des Freistaates Sachsen

Redaktionsschluss:

September 2014

Bezug:

Dieses Produkt kann heruntergeladen werden unter:
www.statistik.sachsen.de/html/19722.htm

Verteilerhinweis

Diese Informationsschrift wird von der Sächsischen Staatsregierung im Rahmen ihrer verfassungsmäßigen Verpflichtung zur Information der Öffentlichkeit herausgegeben. Sie darf weder von politischen Parteien noch von deren Kandidaten oder Helfern zum Zwecke der Wahlwerbung verwendet werden. Dies gilt für alle Wahlen.

Missbräuchlich ist insbesondere die Verteilung auf Wahlveranstaltungen, an Informationsständen der Parteien sowie das Einlegen, Aufdrucken oder Aufkleben parteipolitischer Informationen oder Werbemittel.

Untersagt ist auch die Weitergabe an Dritte zur Verwendung bei der Wahlwerbung.

Copyright

Statistisches Landesamt des Freistaates Sachsen, Kamenz, 2014

Vervielfältigung und Verbreitung, auch auszugsweise, mit Quellenangabe gestattet.