



# Kleinräumiges Gemeindeblatt

Zensus 2011

Bevölkerung, Haushalte, Familien und  
deren Wohnsituation am 9. Mai 2011  
Grunddaten und Indikatoren

Lohsa

Gebietsstand: 1. Januar 2014

# Zeichenerklärung

- Nichts vorhanden (genau Null)
- 0 weniger als die Hälfte von 1 in der letzten besetzten Stelle, jedoch mehr als nichts
- ... Angabe fällt später an
- / Zahlenwert nicht sicher genug
- . Zahlenwert unbekannt oder geheim zu halten
- x Tabellenfach gesperrt, weil Aussage nicht sinnvoll
- () Aussagewert ist eingeschränkt
- p vorläufige Zahl
- r berichtigte Zahl
- s geschätzte Zahl

## **Inhalt**

	<b>Seite</b>
Vorbemerkungen	3

## **Tabellen**

1. Bevölkerung, Haushalte, Familien sowie Gebäude und Wohnungen am 9. Mai 2011 nach Gemeindeteilen	5
2. Kennzahlen zur Bevölkerung, Haushalten und Familien am 9. Mai 2011 nach Gemeindeteilen	6
3. Kennzahlen zu Gebäuden und Wohnungen am 9. Mai 2011 nach Gemeindeteilen	7

## **Karten**

1. Durchschnittsalter der Gesamtbevölkerung am 9. Mai 2011 nach Gemeindeteilen	8
2. Geschlechterproportion am 9. Mai 2011 nach Gemeindeteilen	9
3. Wohnfläche je Einwohner am 9. Mai 2011 nach Gemeindeteilen	10
4. Eigentümerquote am 9. Mai 2011 nach Gemeindeteilen	11
5. Leerstandsquote am 9. Mai 2011 nach Gemeindeteilen	12



## Vorbemerkungen

Mit Stichtag 9. Mai 2011 wurde in Deutschland ein registergestützter Zensus einschließlich einer Gebäude- und Wohnungszählung durchgeführt, mit dem Ziel detaillierte und kleinräumige Daten zu Bevölkerung und Haushalten sowie deren Wohnsituation zu erheben.

Mit dem vorliegenden Gemeindeblatt werden erste kleinräumige Ergebnisse einheitlich für alle sächsischen Gemeinden nach amtlichen Gemeindeteilen veröffentlicht. Das sind Eckzahlen zu Bevölkerung, Haushalten, Familien, Gebäude und Wohnungen sowie abgeleitete Kennzahlen.

Von den 432 Gemeinden führen 48 Gemeinden keine amtliche regionale Gliederung nach Gemeindeteilen, so dass für diese Gemeinden keine kleinräumigen Ergebnisse bereitgestellt werden können.

Die kleinräumigen Ergebnisse werden nach einem einheitlichen Standard um Karten nach Gemeindeteilen für ausgewählte Kennzahlen ergänzt. Dabei wurde auf eine kartografische Darstellung für Gemeinden verzichtet, die weniger als 10 Gemeindeteile haben.

### Geheimhaltung

Wie bei allen Veröffentlichungen der amtlichen Statistik gilt auch für die Ergebnisse des Zensus 2011, dass die Einzeldaten der Befragten grundsätzlich geheim zu halten sind, da sie dem Statistikgeheimnis nach § 16 Bundesstatistikgesetz unterliegen. Es dürfen demnach keine Rückschlüsse auf einzelne Personen möglich sein.

Zur Veröffentlichung kleinräumiger Daten ist ein Geheimhaltungsverfahren zur Anwendung gekommen, dass diesen Anforderungen gerecht wird. Das hat zur Folge, dass für einige Gemeindeteile keine Daten ausgewiesen werden können. Die betroffenen Tabellenfelder sind deshalb gesperrt.

In den Karten werden regionale Gebiete „grau“ gekennzeichnet, wenn Daten aufgrund der statistischen Geheimhaltung nicht veröffentlicht werden dürfen.

## Erläuterungen

Die detaillierten Ausführungen in den Vorbemerkungen zu den bereits vom Statistischen Landesamt Sachsen veröffentlichten Gemeindeblättern in Bezug auf Rechtsgrundlagen und methodische Hinweise gelten entsprechend für dieses Gemeindeblatt. ([www.statistik.sachsen.de/html/869.htm](http://www.statistik.sachsen.de/html/869.htm))

Den Ergebnissen liegt der Gebietsstand 1. Januar 2014 zugrunde.

Die Indikatoren werden nur bei vorhandenen Grunddaten berechnet. Gibt es in einem Gemeindeteil z. B. keine Personen unter 18 Jahren ist der Jugendquotient gleich Null.

## Definitionen

### Bevölkerung

Zur Bevölkerung, zählen alle Personen, die nach den melderechtlichen Vorschriften mit alleiniger Wohnung oder mit ihrer Hauptwohnung gemeldet sind. Das entspricht der amtlichen Einwohnerzahl.

### Haushalte

Ein Haushalt besteht aus mindestens einer Person. Alle Personen, ohne die mit Nebenwohnsitz gemeldeten, die gemeinsam in einer Wohnung leben, gelten als Mitglieder eines Haushalts (sogenannter Wohnhaushalt), unabhängig davon, ob diese auch zusammen wirtschaften.

### Familie

Als Familie gelten mindestens zwei Personen, die in einem Haushalt leben. Familien sind Ehepaare und Lebensgemeinschaften jeweils mit oder ohne Kinder sowie Alleinerziehende.

### Geschlechterproportion

Die Geschlechterproportion ist definiert als das Verhältnis der Anzahl der Männer bezogen auf 100 Frauen.

### Jugendquotient

Der Jugendquotient ist definiert als das Verhältnis der Anzahl der Personen im Alter unter 18 Jahren bezogen auf 100 Personen im Alter von 18 bis unter 65 Jahren.

### Altenquotient

Der Altenquotient ist definiert als das Verhältnis der Personen im Alter von 65 und mehr Jahren bezogen auf 100 Personen im Alter von 18 bis unter 65 Jahren.

### Gebäude und Wohnungen

Es werden nur Wohngebäude (ohne sonstige Gebäude mit Wohnraum, ohne Wohnheime) und die darin befindlichen reinen Wohnungen ausgewiesen. Reine Wohnungen sind die zu Wohnzwecken genutzten Wohnungen, die bewohnt oder leerstehend sind. Ferien- und Freizeitwohnungen, Diplomatenwohnungen/ Wohnungen ausländischer Streitkräfte sowie gewerblich genutzte Wohnungen werden nicht berücksichtigt.

### Wohnfläche je Einwohner

Durchschnittliche Wohnfläche aller bewohnten und leerstehenden Wohnungen in Wohngebäuden, die jedem Einwohner lt. amtlicher Einwohnerzahl zur Verfügung stehen könnte.

### Eigentümerquote

Anteil der vom Eigentümer selbstgenutzten Wohnungen an der Zahl der bewohnten Wohnungen in Wohngebäuden insgesamt.



### 1. Bevölkerung, Haushalte, Familien sowie Gebäude und Wohnungen am 9. Mai 2011 nach Gemeindeteilen

Gemeinde- teil- schlüssel	Gemeinde Gemeindeteil	Bevöl- kerung	Haushalte	Personen in Haus- halten	Familien	Personen in Familien	Wohn- gebäude	Darin befindliche reine Woh- nungen
	<b>Lohsa</b>	<b>5 712</b>	<b>2 467</b>	<b>5 626</b>	<b>1 823</b>	<b>4 783</b>	<b>1 735</b>	<b>2 627</b>
010	Dreiweibern	42	17	42	12	35	14	19
020	Driewitz	133	54	133	46	121	45	56
030	Friedersdorf	195	77	195	62	170	64	77
040	Groß Särchen	1 218	510	1 209	403	1 054	404	531
050	Hermsdorf/Spree	192	80	192	64	173	72	88
060	Koblenz	334	130	334	104	289	107	128
070	Lippen	68	23	63	19	56	19	25
080	Litschen	285	115	283	93	251	92	125
090	Lohsa	1 702	808	1 634	512	1 287	417	868
100	Mortka	183	78	183	55	155	63	99
110	Riegel	122	48	122	44	112	45	51
120	Steinitz	329	128	329	107	297	99	133
130	Tiegling	57	22	57	19	51	20	24
140	Weißig	74	30	74	23	64	31	36
150	Weißkollm	778	347	776	260	668	243	367

## 2. Kennzahlen zu Bevölkerung, Haushalten und Familien am 9. Mai 2011 nach Gemeindeteilen

Gemeinde- teil- schlüssel	Gemeinde Gemeindeteil	Durch- schnitts- alter	Geschlechter- proportion	Jugend- quotient	Alten- quotient	Personen je Haushalt	Personen je Familie
	<b>Lohsa</b>	<b>47,0</b>	<b>99</b>	<b>21</b>	<b>37</b>	<b>2,3</b>	<b>2,6</b>
010	Dreiweibern	44,0	100	20	20	2,5	2,9
020	Driewitz	46,5	96	17	27	2,5	2,6
030	Friedersdorf	43,3	97	24	24	2,5	2,7
040	Groß Särchen	46,3	112	22	34	2,4	2,6
050	Hermsdorf/Spree	45,8	102	14	25	2,4	2,7
060	Koblenz	46,1	98	22	35	2,6	2,8
070	Lippen	39,7	89	44	31	2,7	2,9
080	Litschen	45,6	104	20	36	2,5	2,7
090	Lohsa	49,2	93	21	50	2,0	2,5
100	Mortka	47,2	97	24	41	2,3	2,8
110	Riegel	46,7	88	24	27	2,5	2,5
120	Steinitz	45,1	106	20	25	2,6	2,8
130	Tiegling	46,8	84	24	26	2,6	2,7
140	Weißig	43,5	106	21	19	2,5	2,8
150	Weißkollm	47,6	92	19	37	2,2	2,6



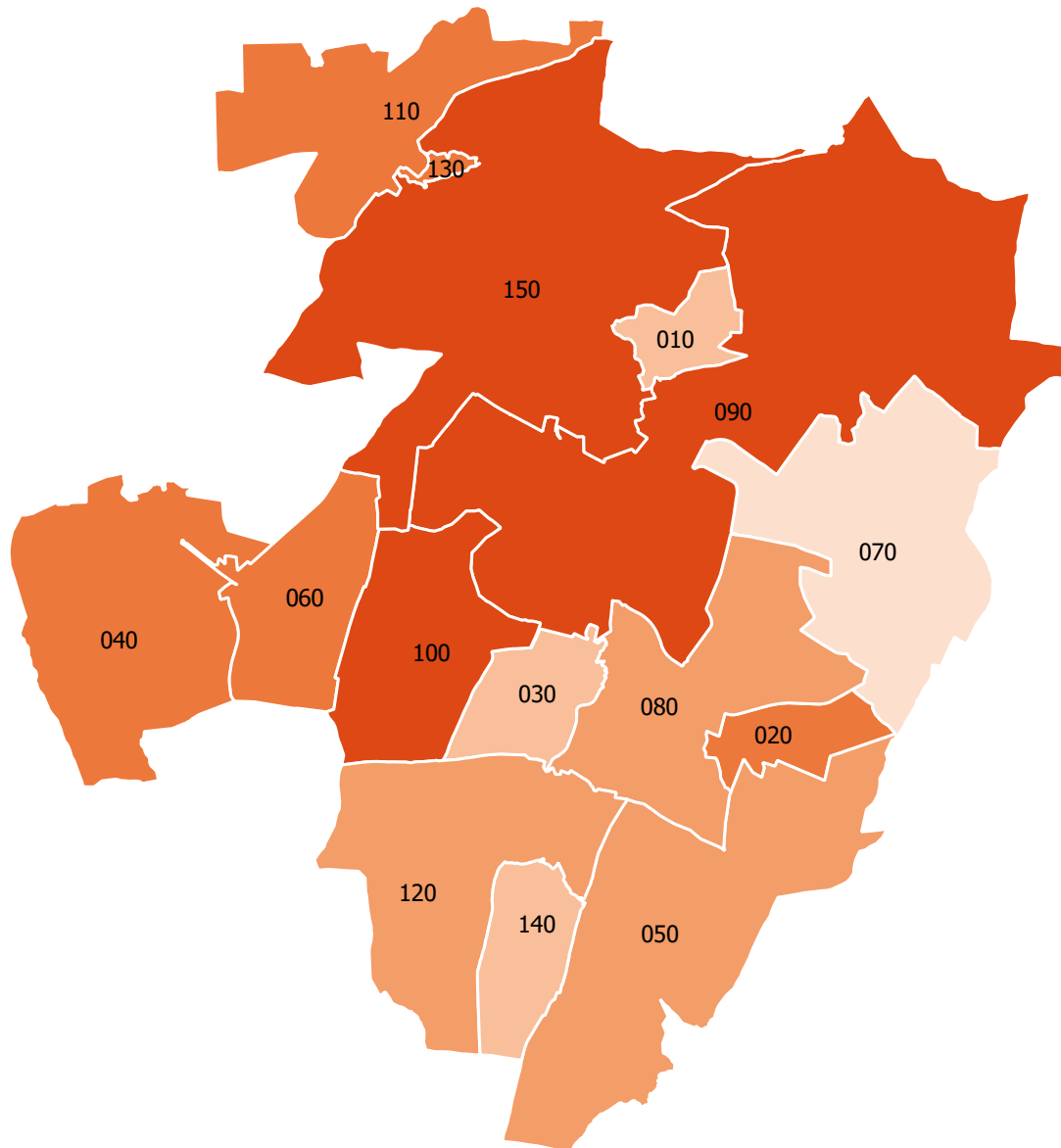
### 3. Kennzahlen zu Gebäuden und Wohnungen am 9. Mai 2011 nach Gemeindeteilen

Gemeinde- teil- schlüssel	Gemeinde Gemeindeteil	Woh- nungen je Gebäude	Ein- wohner je Woh- nung	Wohn- fläche je Woh- nung in m <sup>2</sup>	Wohn- fläche je Ein- wohner in m <sup>2</sup>	Wohn- fläche je Raum in m <sup>2</sup>	Räume je Woh- nung	Eigen- tümer- quote	Leer- stands- quote
	<b>Lohsa</b>	<b>1,5</b>	<b>2,2</b>	<b>90,4</b>	<b>41,6</b>	<b>18,8</b>	<b>4,8</b>	<b>73,2</b>	<b>3,9</b>
010	Dreiweibern	1,4	2,2	110,4	49,9	20,0	5,5	84,2	-
020	Driewitz	1,2	2,4	108,5	45,7	19,4	5,6	82,7	7,1
030	Friedersdorf	1,2	2,5	99,9	39,4	18,6	5,4	81,6	1,3
040	Groß Särchen	1,3	2,3	96,1	41,9	19,6	4,9	75,1	4,5
050	Hermsdorf/Spree	1,2	2,2	99,8	45,8	19,0	5,3	88,9	8,0
060	Koblenz	1,2	2,6	96,9	37,1	18,6	5,2	87,5	-
070	Lippen	1,3	2,7	122,0	44,9	19,6	6,2	88,0	-
080	Litschen	1,4	2,3	98,6	43,3	18,1	5,4	79,0	4,8
090	Lohsa	2,1	2,0	78,3	40,0	18,0	4,3	62,6	2,9
100	Mortka	1,6	1,8	87,5	47,3	20,3	4,3	72,5	19,2
110	Riegel	1,1	2,4	108,3	45,3	20,5	5,3	86,3	-
120	Steinitz	1,3	2,5	93,8	37,9	18,7	5,0	68,5	4,5
130	Tiegling	1,2	2,4	107,5	45,3	19,4	5,5	82,6	4,2
140	Weißig	1,2	2,1	79,5	38,7	17,7	4,5	82,4	5,6
150	Weißkollm	1,5	2,1	92,1	43,5	18,7	4,9	78,6	2,2

# 1. Durchschnittsalter der Gesamtbevölkerung am 9. Mai 2011 nach Gemeindeteilen

Lohsa

Gebietsstand 1. Januar 2014



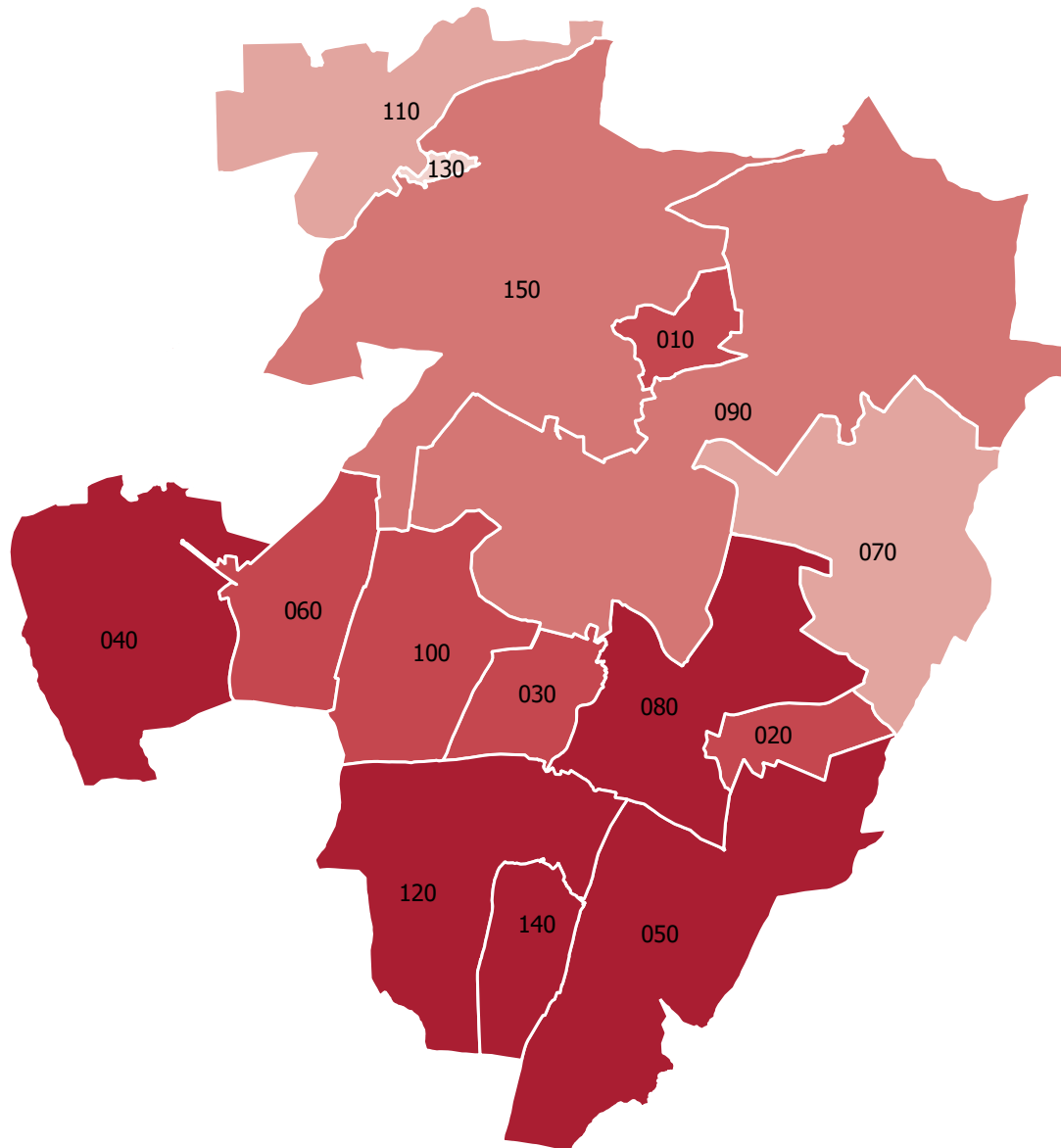
Durchschnittsalter in Jahren

- unter 39,7
- 39,7 bis unter 44,0
- 44,0 bis unter 45,8
- 45,8 bis unter 46,8
- 46,8 und mehr
- statistisch geheim zu halten

## 2. Geschlechterproportion am 9. Mai 2011 nach Gemeindeteilen

Lohsa

Gebietsstand 1. Januar 2014



Anzahl der Männer je 100 Frauen

unter 83,9

83,9 bis unter 88,9

88,9 bis unter 92,5

92,5 bis unter 100,0

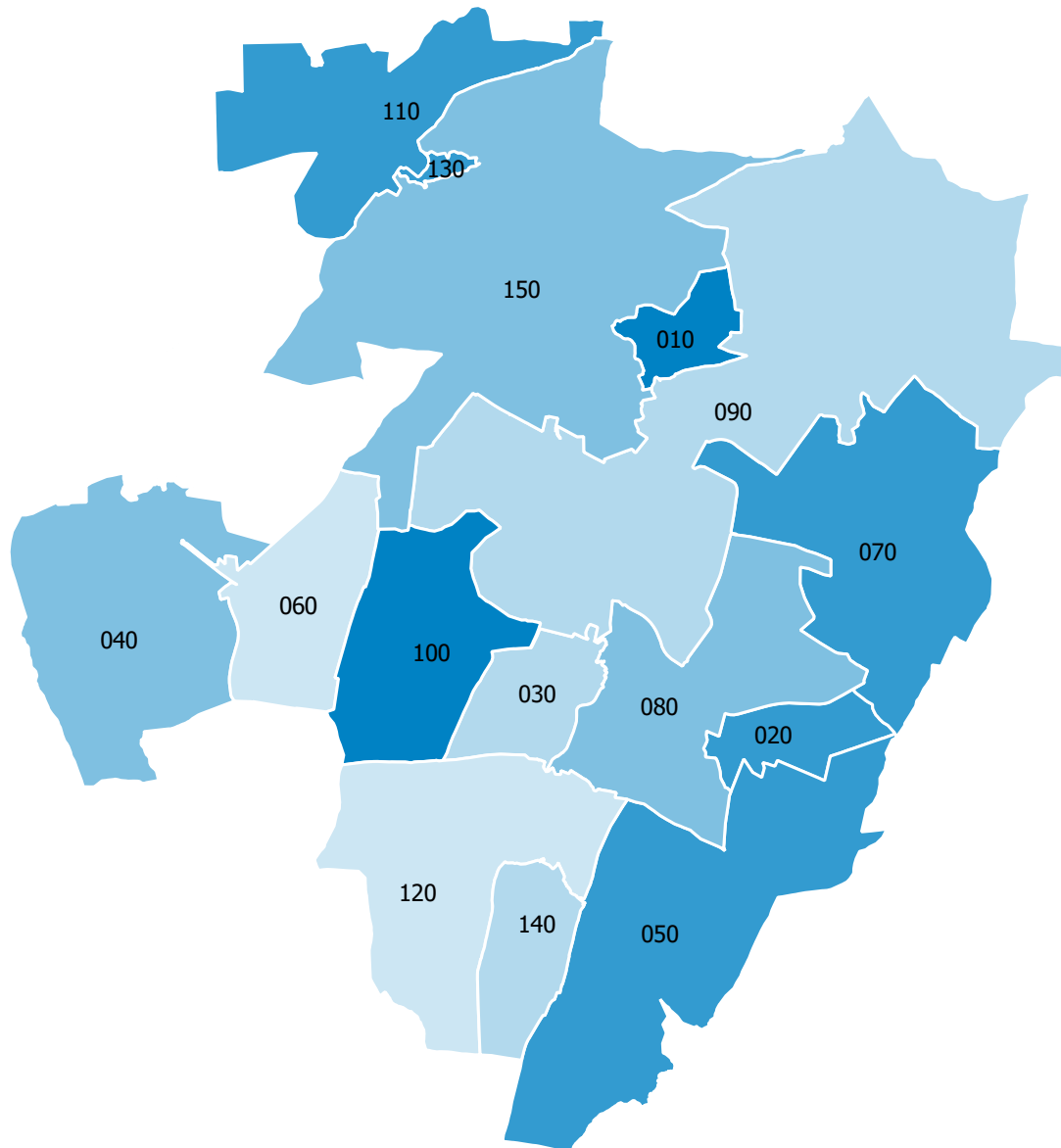
100,0 und mehr

statistisch geheim zu halten

### 3. Wohnfläche je Einwohner am 9. Mai 2011 nach Gemeindeteilen

Lohsa

Gebietsstand 1. Januar 2014



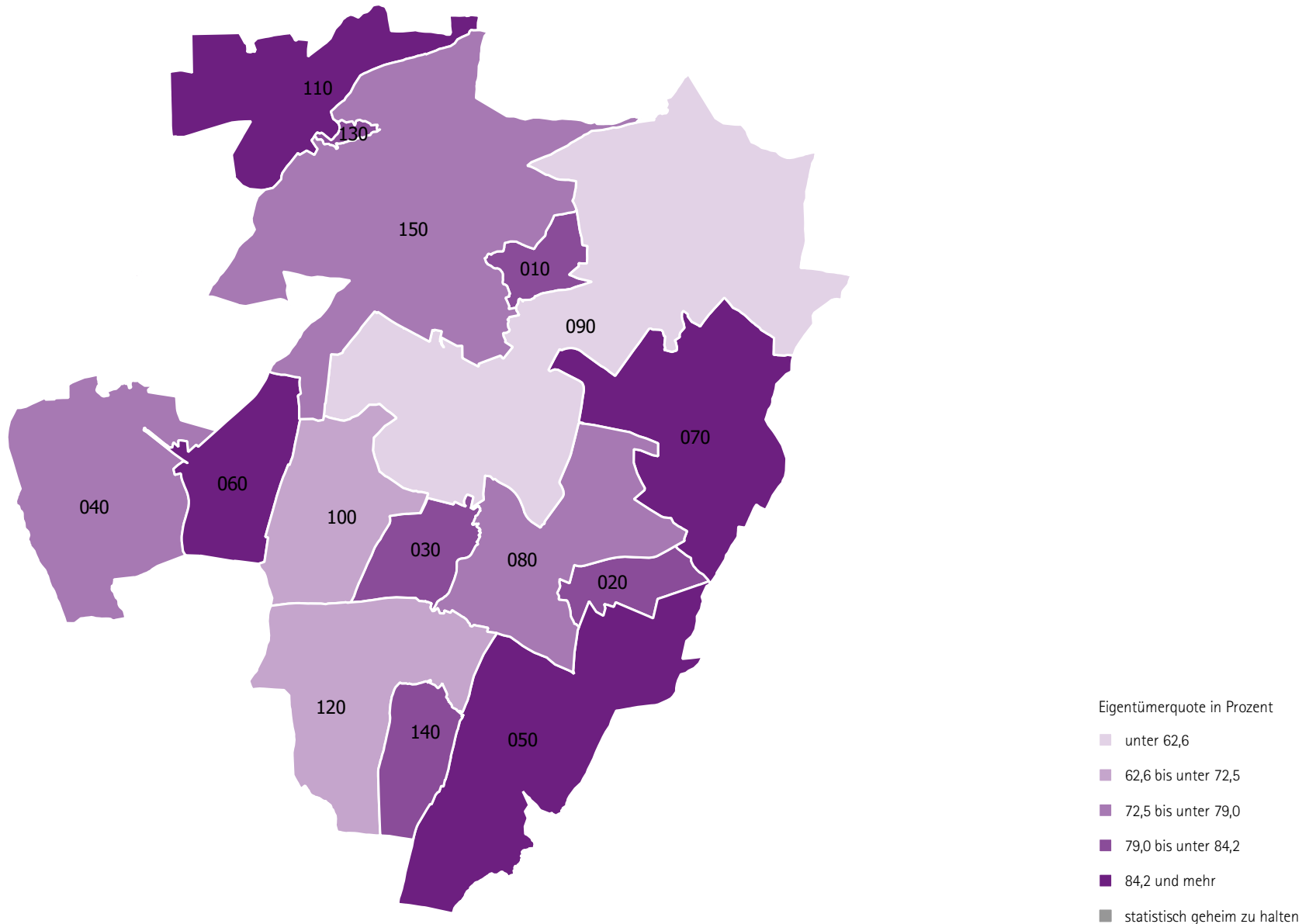
Wohnfläche je Einwohner in Quadratmetern

- unter 37,9
- 37,9 bis unter 40,0
- 40,0 bis unter 43,5
- 43,5 bis unter 45,8
- 45,8 und mehr
- statistisch geheim zu halten

#### 4. Eigentümerquote am 9. Mai 2011 nach Gemeindeteilen

Lohsa

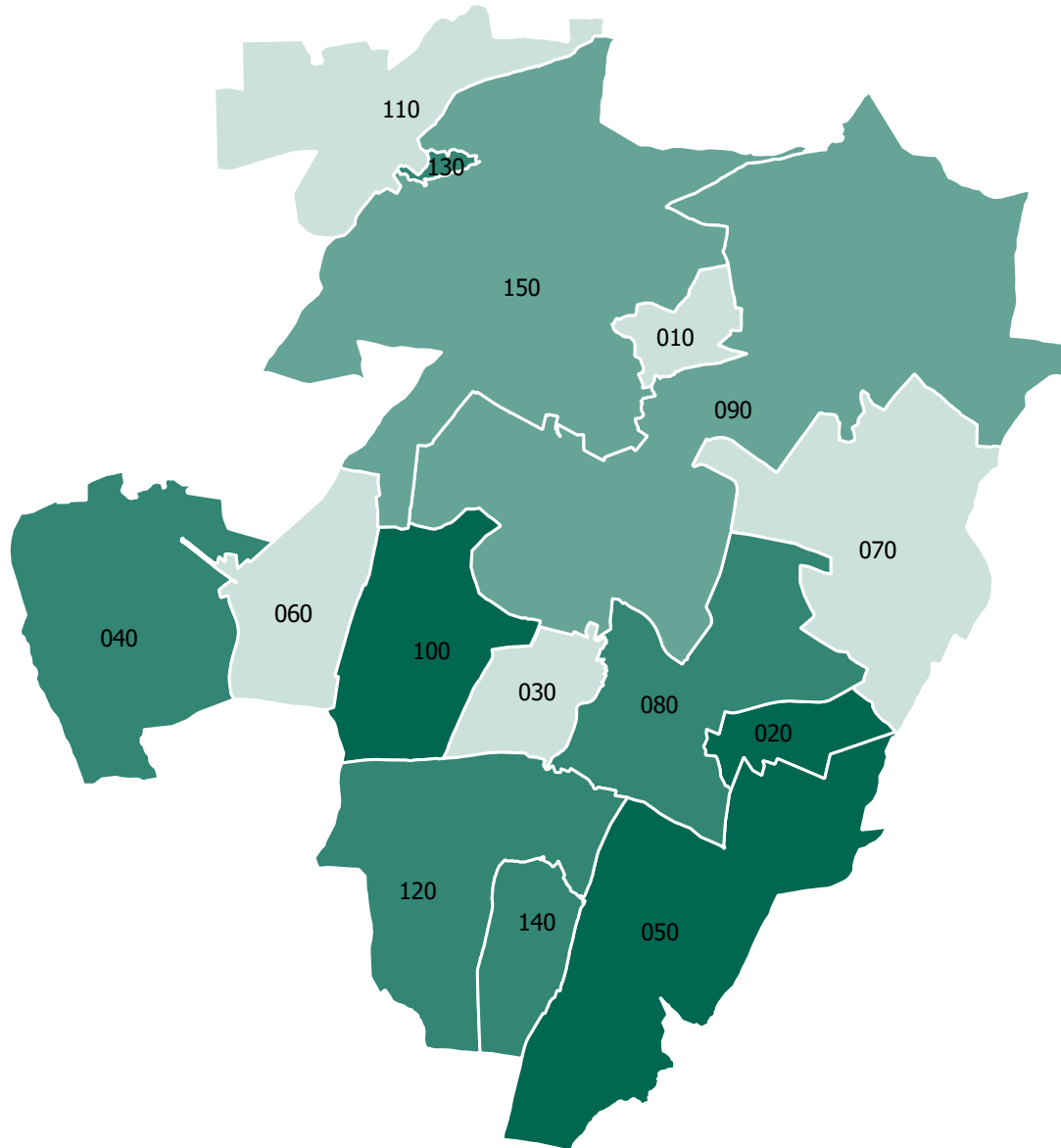
Gebietsstand 1. Januar 2014



# 5. Leerstandsquote am 9. Mai 2011 nach Gemeindeteilen

Lohsa

Gebietsstand 1. Januar 2014



Leerstandsquote in Prozent

- unter 1,3
- 1,3 bis unter 1,3
- 1,3 bis unter 2,9
- 2,9 bis unter 5,6
- 5,6 und mehr
- statistisch geheim zu halten



**Herausgeber:**

Statistisches Landesamt des Freistaates Sachsen

**Redaktion:**

Statistisches Landesamt des Freistaates Sachsen

**Gestaltung und Satz:**

Statistisches Landesamt des Freistaates Sachsen

**Redaktionsschluss:**

September 2014

**Bezug:**

Dieses Produkt kann heruntergeladen werden unter:  
[www.statistik.sachsen.de/html/19722.htm](http://www.statistik.sachsen.de/html/19722.htm)

**Verteilerhinweis**

Diese Informationsschrift wird von der Sächsischen Staatsregierung im Rahmen ihrer verfassungsmäßigen Verpflichtung zur Information der Öffentlichkeit herausgegeben. Sie darf weder von politischen Parteien noch von deren Kandidaten oder Helfern zum Zwecke der Wahlwerbung verwendet werden. Dies gilt für alle Wahlen.

Missbräuchlich ist insbesondere die Verteilung auf Wahlveranstaltungen, an Informationsständen der Parteien sowie das Einlegen, Aufdrucken oder Aufkleben parteipolitischer Informationen oder Werbemittel.

Untersagt ist auch die Weitergabe an Dritte zur Verwendung bei der Wahlwerbung.

**Copyright**

Statistisches Landesamt des Freistaates Sachsen, Kamenz, 2014

Vervielfältigung und Verbreitung, auch auszugsweise, mit Quellenangabe gestattet.