



Kleinräumiges Gemeindeblatt

Zensus 2011

Bevölkerung, Haushalte, Familien und
deren Wohnsituation am 9. Mai 2011
Grunddaten und Indikatoren

Malschwitz

Gebietsstand: 1. Januar 2014

Zeichenerklärung

- Nichts vorhanden (genau Null)
- 0 weniger als die Hälfte von 1 in der letzten besetzten Stelle, jedoch mehr als nichts
- ... Angabe fällt später an
- / Zahlenwert nicht sicher genug
- . Zahlenwert unbekannt oder geheim zu halten
- x Tabellenfach gesperrt, weil Aussage nicht sinnvoll
- () Aussagewert ist eingeschränkt
- p vorläufige Zahl
- r berichtigte Zahl
- s geschätzte Zahl

Inhalt

	Seite
Vorbemerkungen	3

Tabellen

1. Bevölkerung, Haushalte, Familien sowie Gebäude und Wohnungen am 9. Mai 2011 nach Gemeindeteilen	5
2. Kennzahlen zur Bevölkerung, Haushalten und Familien am 9. Mai 2011 nach Gemeindeteilen	6
3. Kennzahlen zu Gebäuden und Wohnungen am 9. Mai 2011 nach Gemeindeteilen	7

Karten

1. Durchschnittsalter der Gesamtbevölkerung am 9. Mai 2011 nach Gemeindeteilen	8
2. Geschlechterproportion am 9. Mai 2011 nach Gemeindeteilen	9
3. Wohnfläche je Einwohner am 9. Mai 2011 nach Gemeindeteilen	10
4. Eigentümerquote am 9. Mai 2011 nach Gemeindeteilen	11
5. Leerstandsquote am 9. Mai 2011 nach Gemeindeteilen	12

Vorbemerkungen

Mit Stichtag 9. Mai 2011 wurde in Deutschland ein registergestützter Zensus einschließlich einer Gebäude- und Wohnungszählung durchgeführt, mit dem Ziel detaillierte und kleinräumige Daten zu Bevölkerung und Haushalten sowie deren Wohnsituation zu erheben.

Mit dem vorliegenden Gemeindeblatt werden erste kleinräumige Ergebnisse einheitlich für alle sächsischen Gemeinden nach amtlichen Gemeindeteilen veröffentlicht. Das sind Eckzahlen zu Bevölkerung, Haushalten, Familien, Gebäude und Wohnungen sowie abgeleitete Kennzahlen.

Von den 432 Gemeinden führen 48 Gemeinden keine amtliche regionale Gliederung nach Gemeindeteilen, so dass für diese Gemeinden keine kleinräumigen Ergebnisse bereitgestellt werden können.

Die kleinräumigen Ergebnisse werden nach einem einheitlichen Standard um Karten nach Gemeindeteilen für ausgewählte Kennzahlen ergänzt. Dabei wurde auf eine kartografische Darstellung für Gemeinden verzichtet, die weniger als 10 Gemeindeteile haben.

Geheimhaltung

Wie bei allen Veröffentlichungen der amtlichen Statistik gilt auch für die Ergebnisse des Zensus 2011, dass die Einzeldaten der Befragten grundsätzlich geheim zu halten sind, da sie dem Statistikgeheimnis nach § 16 Bundesstatistikgesetz unterliegen. Es dürfen demnach keine Rückschlüsse auf einzelne Personen möglich sein.

Zur Veröffentlichung kleinräumiger Daten ist ein Geheimhaltungsverfahren zur Anwendung gekommen, dass diesen Anforderungen gerecht wird. Das hat zur Folge, dass für einige Gemeindeteile keine Daten ausgewiesen werden können. Die betroffenen Tabellenfelder sind deshalb gesperrt.

In den Karten werden regionale Gebiete „grau“ gekennzeichnet, wenn Daten aufgrund der statistischen Geheimhaltung nicht veröffentlicht werden dürfen.

Erläuterungen

Die detaillierten Ausführungen in den Vorbemerkungen zu den bereits vom Statistischen Landesamt Sachsen veröffentlichten Gemeindeblättern in Bezug auf Rechtsgrundlagen und methodische Hinweise gelten entsprechend für dieses Gemeindeblatt. (www.statistik.sachsen.de/html/869.htm)

Den Ergebnissen liegt der Gebietsstand 1. Januar 2014 zugrunde.

Die Indikatoren werden nur bei vorhandenen Grunddaten berechnet. Gibt es in einem Gemeindeteil z. B. keine Personen unter 18 Jahren ist der Jugendquotient gleich Null.

Definitionen

Bevölkerung

Zur Bevölkerung, zählen alle Personen, die nach den melderechtlichen Vorschriften mit alleiniger Wohnung oder mit ihrer Hauptwohnung gemeldet sind. Das entspricht der amtlichen Einwohnerzahl.

Haushalte

Ein Haushalt besteht aus mindestens einer Person. Alle Personen, ohne die mit Nebenwohnsitz gemeldeten, die gemeinsam in einer Wohnung leben, gelten als Mitglieder eines Haushalts (sogenannter Wohnhaushalt), unabhängig davon, ob diese auch zusammen wirtschaften.

Familie

Als Familie gelten mindestens zwei Personen, die in einem Haushalt leben. Familien sind Ehepaare und Lebensgemeinschaften jeweils mit oder ohne Kinder sowie Alleinerziehende.

Geschlechterproportion

Die Geschlechterproportion ist definiert als das Verhältnis der Anzahl der Männer bezogen auf 100 Frauen.

Jugendquotient

Der Jugendquotient ist definiert als das Verhältnis der Anzahl der Personen im Alter unter 18 Jahren bezogen auf 100 Personen im Alter von 18 bis unter 65 Jahren.

Altenquotient

Der Altenquotient ist definiert als das Verhältnis der Personen im Alter von 65 und mehr Jahren bezogen auf 100 Personen im Alter von 18 bis unter 65 Jahren.

Gebäude und Wohnungen

Es werden nur Wohngebäude (ohne sonstige Gebäude mit Wohnraum, ohne Wohnheime) und die darin befindlichen reinen Wohnungen ausgewiesen. Reine Wohnungen sind die zu Wohnzwecken genutzten Wohnungen, die bewohnt oder leerstehend sind. Ferien- und Freizeitwohnungen, Diplomatenwohnungen/ Wohnungen ausländischer Streitkräfte sowie gewerblich genutzte Wohnungen werden nicht berücksichtigt.

Wohnfläche je Einwohner

Durchschnittliche Wohnfläche aller bewohnten und leerstehenden Wohnungen in Wohngebäuden, die jedem Einwohner lt. amtlicher Einwohnerzahl zur Verfügung stehen könnte.

Eigentümerquote

Anteil der vom Eigentümer selbstgenutzten Wohnungen an der Zahl der bewohnten Wohnungen in Wohngebäuden insgesamt.

1. Bevölkerung, Haushalte, Familien sowie Gebäude und Wohnungen am 9. Mai 2011 nach Gemeindeteilen

Gemeinde- teil- schlüssel	Gemeinde Gemeindeteil	Bevöl- kerung	Haushalte	Personen in Haus- halten	Familien	Personen in Familien	Wohn- gebäude	Darin befindliche reine Woh- nungen
	Malschwitz	5 033	2 066	5 022	1 588	4 331	1 631	2 193
010	Baruth	432	185	432	130	362	146	197
020	Briesing	126	48	126	36	103	37	50
030	Brießnitz	62	25	62	20	56	18	27
040	Buchwalde	142	57	141	41	119	52	65
050	Cannewitz	78	27	78	24	66	26	28
060	Doberschütz	164	65	164	55	146	57	70
070	Dubrauke	181	62	181	55	164	53	68
080	Gleina	149	55	149	48	131	53	58
090	Kleinbautzen	429	176	424	137	371	109	188
100	Malschwitz	653	258	649	201	570	194	259
110	Niedergurig	355	151	355	114	302	121	166
120	Pließkowitz	205	85	205	64	176	69	88
130	Preititz	245	97	245	79	216	79	101
140	Rackel	248	90	248	75	218	85	95
150	Brösa	199	79	198	64	172	67	84
160	Guttau	346	166	346	114	285	100	172
170	Halbendorf/Spree	202	96	202	64	160	91	107
180	Kleinsaubernitz	338	145	338	111	295	113	155
190	Lieske	45	19	45	18	42	17	21
200	Lömischau	106	45	106	32	90	37	56
210	Neudorf/Spree	163	66	163	54	146	56	66
220	Ruhethal	12	6	12	5	11	6	7
230	Wartha	153	63	153	47	130	45	65

2. Kennzahlen zu Bevölkerung, Haushalten und Familien am 9. Mai 2011 nach Gemeindeteilen

Gemeinde- teil- schlüssel	Gemeinde Gemeindeteil	Durch- schnitts- alter	Geschlechter- proportion	Jugend- quotient	Alten- quotient	Personen je Haushalt	Personen je Familie
	Malschwitz	45,1	101	25	33	2,4	2,7
010	Baruth	46,6	107	21	41	2,3	2,8
020	Briesing	41,7	91	30	26	2,6	2,9
030	Brießnitz	39,0	114	36	23	2,5	2,8
040	Buchwalde	42,2	100	25	24	2,5	2,9
050	Cannewitz	43,8	123	28	26	2,9	2,8
060	Doberschütz	47,9	91	20	36	2,5	2,7
070	Dubrauke	43,5	111	25	33	2,9	3,0
080	Gleina	43,7	107	21	28	2,7	2,7
090	Kleinbautzen	41,4	101	27	20	2,4	2,7
100	Malschwitz	42,1	93	31	29	2,5	2,8
110	Niedergurig	47,0	99	21	34	2,4	2,6
120	Pließkowitz	45,6	103	29	35	2,4	2,8
130	Preititz	45,7	109	25	34	2,5	2,7
140	Rackel	43,9	100	31	28	2,8	2,9
150	Brösa	46,6	101	26	38	2,5	2,7
160	Guttau	46,5	93	21	36	2,1	2,5
170	Halbendorf/Spree	52,2	113	16	50	2,1	2,5
180	Kleinsaubernitz	47,3	125	23	41	2,3	2,7
190	Lieske	55,7	80	-	73	2,4	2,3
200	Lömischau	44,1	86	18	31	2,4	2,8
210	Neudorf/Spree	47,7	96	30	47	2,5	2,7
220	Ruhethal	47,1	100	13	38	2,0	2,2
230	Wartha	44,1	96	26	26	2,4	2,8

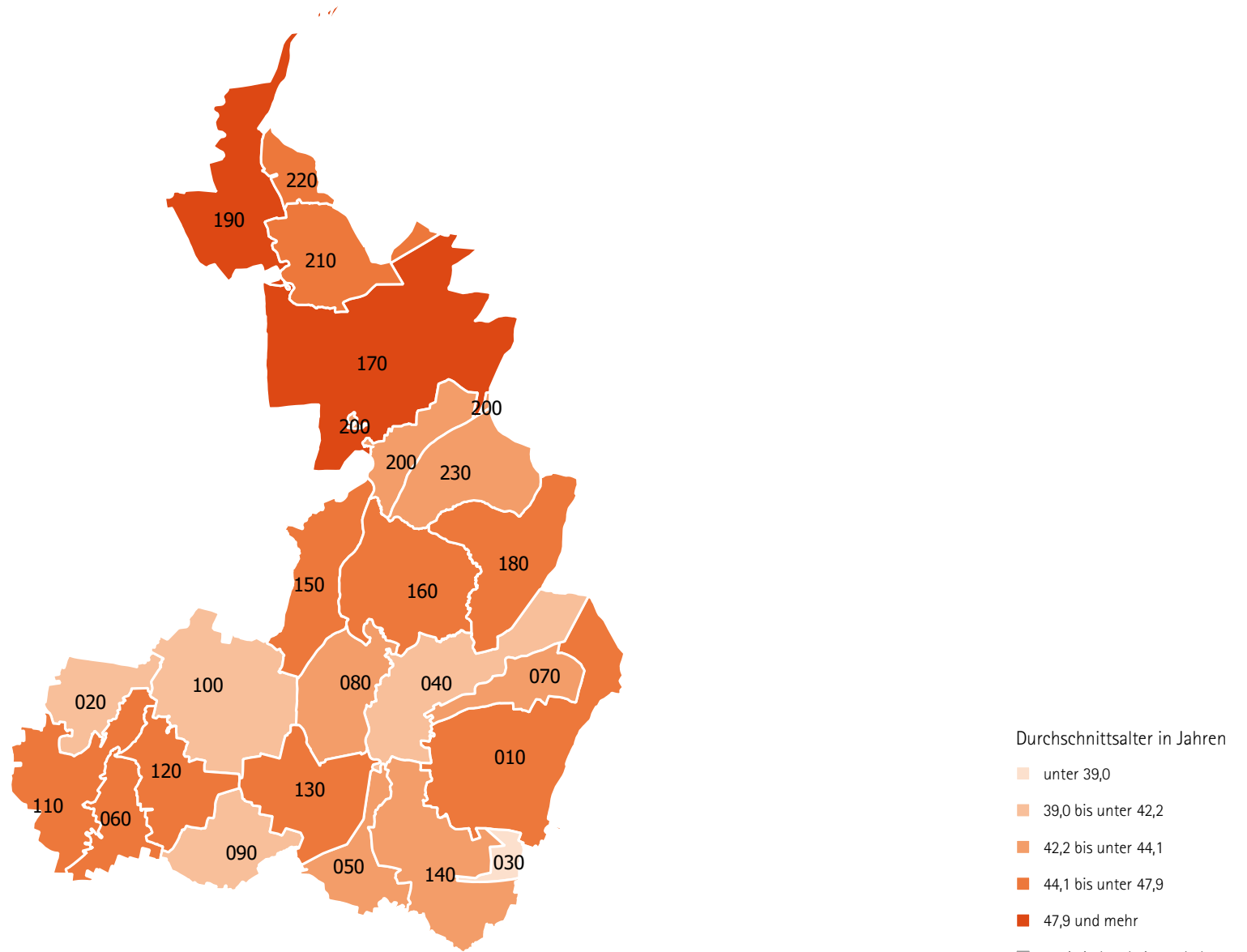
3. Kennzahlen zu Gebäuden und Wohnungen am 9. Mai 2011 nach Gemeindeteilen

Gemeinde- teil- schlüssel	Gemeinde Gemeindeteil	Woh- nungen je Gebäude	Ein- wohner je Woh- nung	Wohn- fläche je Woh- nung in m ²	Wohn- fläche je Ein- wohner in m ²	Wohn- fläche je Raum in m ²	Räume je Woh- nung	Eigen- tümer- quote	Leer- stands- quote
	Malschwitz	1,3	2,3	94,6	41,2	18,6	5,1	72,8	5,7
010	Baruth	1,3	2,2	95,0	43,3	18,7	5,1	71,7	5,1
020	Briesing	1,4	2,5	93,0	36,9	18,0	5,2	79,2	4,0
030	Brießnitz	1,5	2,3	97,4	42,4	19,9	4,9	68,0	7,4
040	Buchwalde	1,3	2,2	105,0	48,1	18,0	5,8	81,0	10,8
050	Cannewitz	1,1	2,8	107,0	38,4	18,7	5,7	82,1	-
060	Doberschütz	1,2	2,3	110,0	47,0	20,6	5,3	85,1	4,3
070	Dubrauke	1,3	2,7	93,7	35,2	17,6	5,3	82,0	10,3
080	Gleina	1,1	2,6	104,6	40,7	18,6	5,6	96,4	3,4
090	Kleinbautzen	1,7	2,3	82,3	36,1	17,1	4,8	48,4	3,2
100	Malschwitz	1,3	2,5	101,5	40,3	18,6	5,5	72,3	3,9
110	Niedergurig	1,4	2,1	94,3	44,1	19,4	4,9	78,2	11,4
120	Pließkowitz	1,3	2,3	97,4	41,8	18,8	5,2	75,0	4,5
130	Preititz	1,3	2,4	94,1	38,8	18,8	5,0	74,7	5,9
140	Rackel	1,1	2,6	102,1	39,1	17,8	5,7	89,1	3,2
150	Brösa	1,3	2,4	93,7	39,6	18,1	5,2	71,6	3,6
160	Guttau	1,7	2,0	81,8	40,7	18,6	4,4	55,2	4,1
170	Halbendorf/Spree	1,2	1,9	90,2	47,8	17,7	5,1	85,7	8,4
180	Kleinsaubernitz	1,4	2,2	85,2	39,1	18,0	4,7	63,4	6,5
190	Lieske	1,2	2,1	101,9	47,5	20,4	5,0	85,0	4,8
200	Lömischau	1,5	1,9	100,7	53,2	21,8	4,6	78,3	17,9
210	Neudorf/Spree	1,2	2,5	96,5	39,1	19,2	5,0	86,2	1,5
220	Ruhethal	1,2	1,7	89,0	51,9	17,8	5,0	83,3	14,3
230	Wartha	1,4	2,4	103,5	44,0	20,6	5,0	74,2	4,6

1. Durchschnittsalter der Gesamtbevölkerung am 9. Mai 2011 nach Gemeindeteilen

Malschwitz

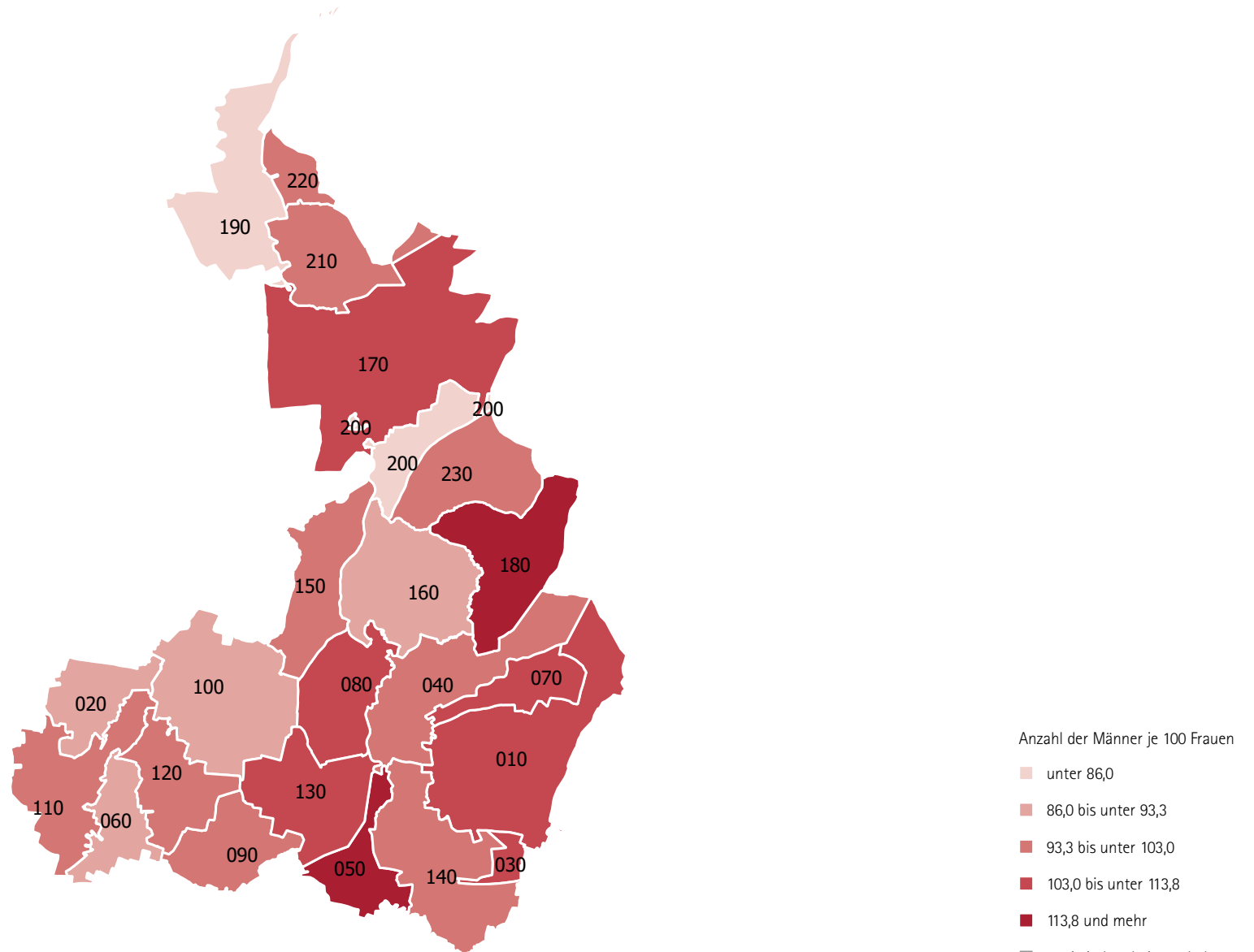
Gebietsstand 1. Januar 2014



2. Geschlechterproportion am 9. Mai 2011 nach Gemeindeteilen

Malschwitz

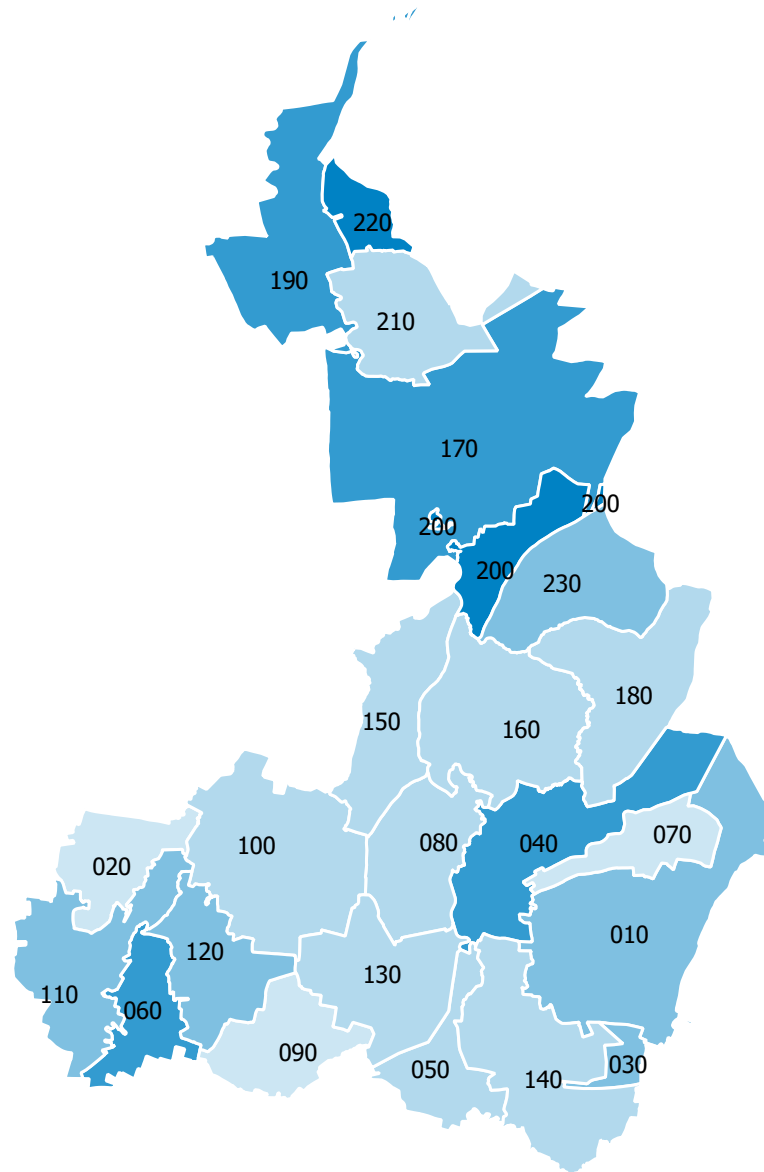
Gebietsstand 1. Januar 2014



3. Wohnfläche je Einwohner am 9. Mai 2011 nach Gemeindeteilen

Malschwitz

Gebietsstand 1. Januar 2014



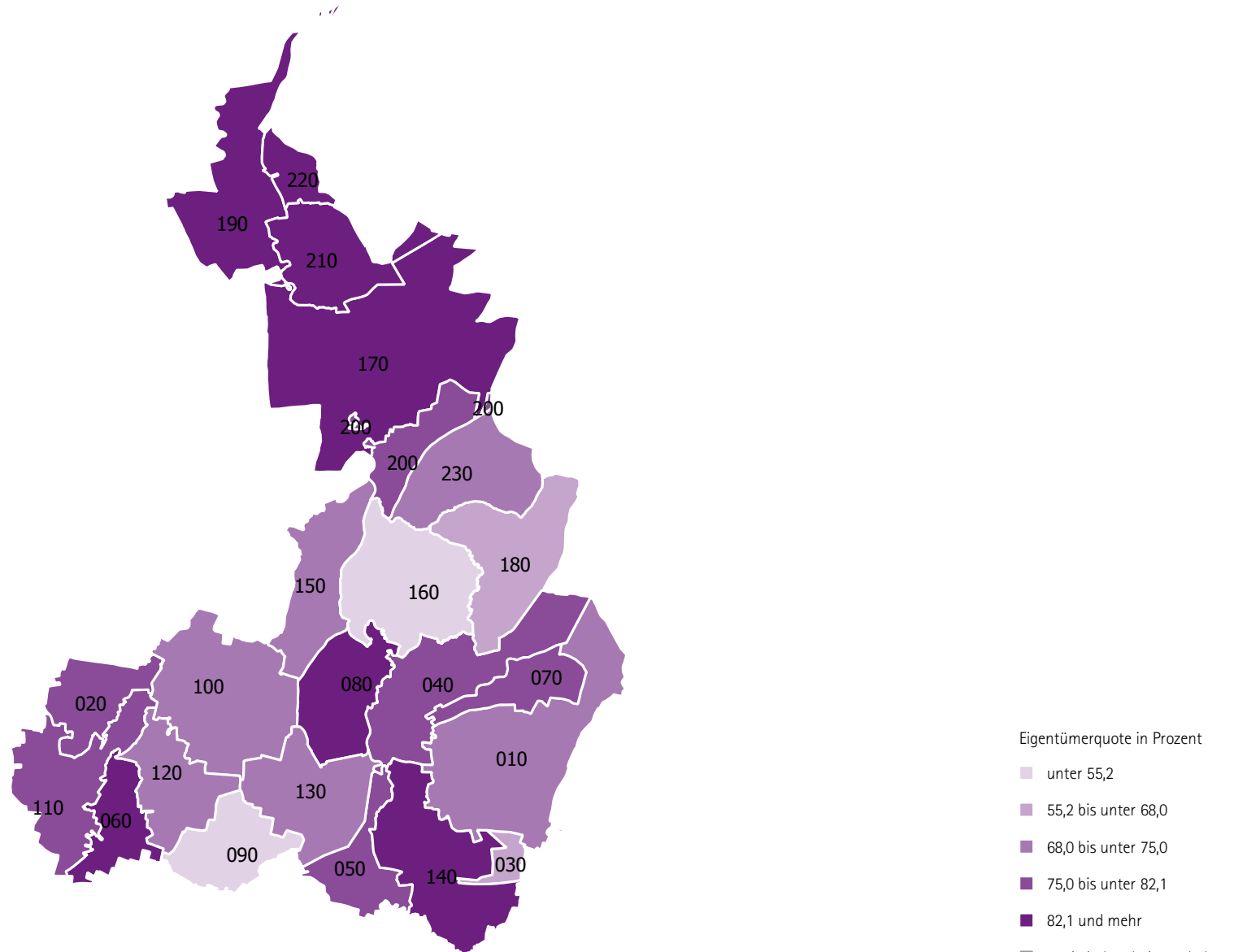
Wohnfläche je Einwohner in Quadratmetern

- unter 36,9
- 36,9 bis unter 40,7
- 40,7 bis unter 44,1
- 44,1 bis unter 48,1
- 48,1 und mehr
- statistisch geheim zu halten

4. Eigentümerquote am 9. Mai 2011 nach Gemeindeteilen

Malschwitz

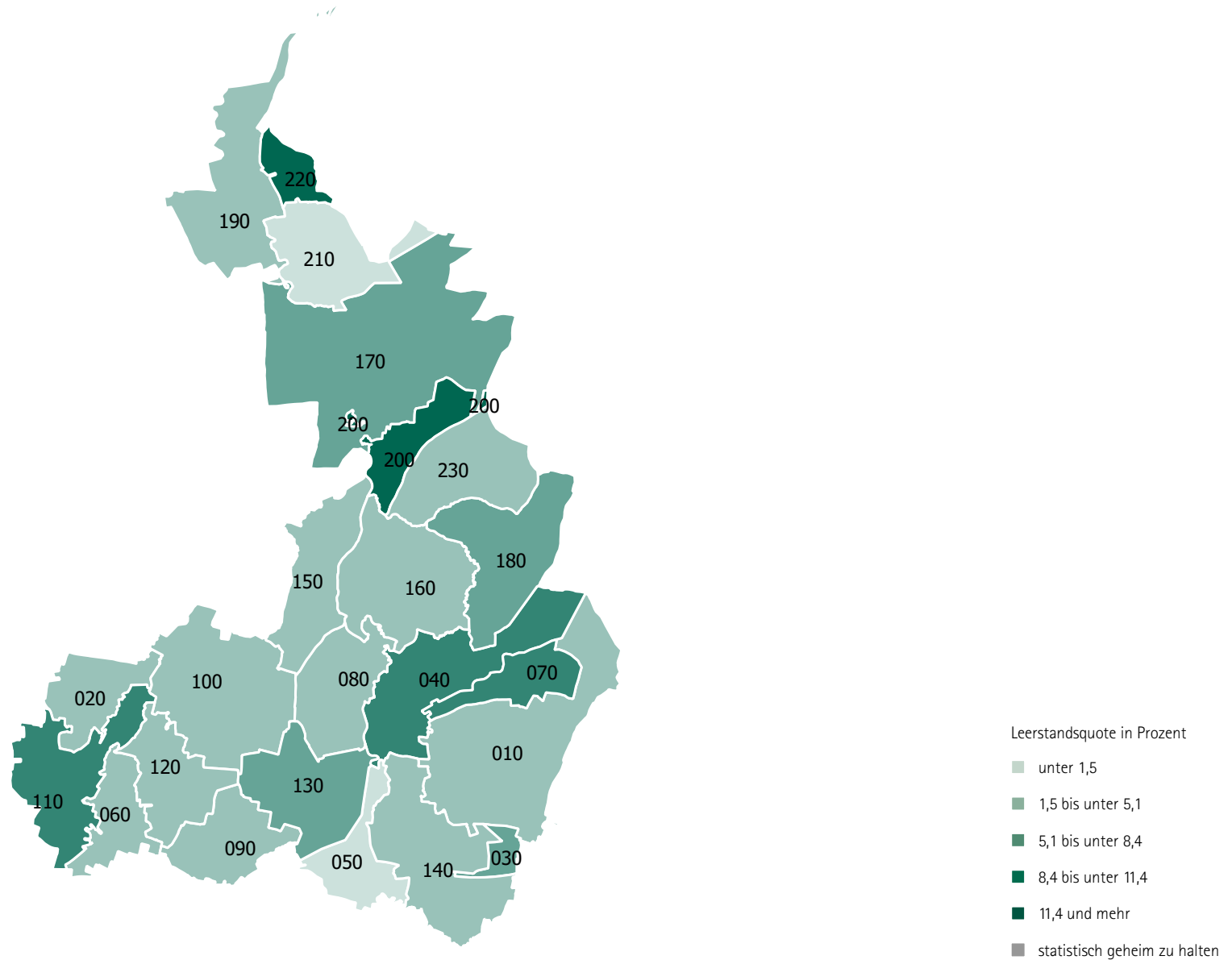
Gebietsstand 1. Januar 2014



5. Leerstandsquote am 9. Mai 2011 nach Gemeindeteilen

Malschwitz

Gebietsstand 1. Januar 2014



Herausgeber:

Statistisches Landesamt des Freistaates Sachsen

Redaktion:

Statistisches Landesamt des Freistaates Sachsen

Gestaltung und Satz:

Statistisches Landesamt des Freistaates Sachsen

Redaktionsschluss:

September 2014

Bezug:

Dieses Produkt kann heruntergeladen werden unter:
www.statistik.sachsen.de/html/19722.htm

Verteilerhinweis

Diese Informationsschrift wird von der Sächsischen Staatsregierung im Rahmen ihrer verfassungsmäßigen Verpflichtung zur Information der Öffentlichkeit herausgegeben. Sie darf weder von politischen Parteien noch von deren Kandidaten oder Helfern zum Zwecke der Wahlwerbung verwendet werden. Dies gilt für alle Wahlen.

Missbräuchlich ist insbesondere die Verteilung auf Wahlveranstaltungen, an Informationsständen der Parteien sowie das Einlegen, Aufdrucken oder Aufkleben parteipolitischer Informationen oder Werbemittel.

Untersagt ist auch die Weitergabe an Dritte zur Verwendung bei der Wahlwerbung.

Copyright

Statistisches Landesamt des Freistaates Sachsen, Kamenz, 2014

Vervielfältigung und Verbreitung, auch auszugsweise, mit Quellenangabe gestattet.