



# Kleinräumiges Gemeindeblatt

Zensus 2011

Bevölkerung, Haushalte, Familien und  
deren Wohnsituation am 9. Mai 2011  
Grunddaten und Indikatoren

Neschwitz

Gebietsstand: 1. Januar 2014

# Zeichenerklärung

- Nichts vorhanden (genau Null)
- 0 weniger als die Hälfte von 1 in der letzten besetzten Stelle, jedoch mehr als nichts
- ... Angabe fällt später an
- / Zahlenwert nicht sicher genug
- . Zahlenwert unbekannt oder geheim zu halten
- x Tabellenfach gesperrt, weil Aussage nicht sinnvoll
- () Aussagewert ist eingeschränkt
- p vorläufige Zahl
- r berichtigte Zahl
- s geschätzte Zahl

## Inhalt

	<b>Seite</b>
Vorbemerkungen	3

## Tabellen

1. Bevölkerung, Haushalte, Familien sowie Gebäude und Wohnungen am 9. Mai 2011 nach Gemeindeteilen	5
2. Kennzahlen zur Bevölkerung, Haushalten und Familien am 9. Mai 2011 nach Gemeindeteilen	6
3. Kennzahlen zu Gebäuden und Wohnungen am 9. Mai 2011 nach Gemeindeteilen	7

## Karten

1. Durchschnittsalter der Gesamtbevölkerung am 9. Mai 2011 nach Gemeindeteilen	8
2. Geschlechterproportion am 9. Mai 2011 nach Gemeindeteilen	9
3. Wohnfläche je Einwohner am 9. Mai 2011 nach Gemeindeteilen	10
4. Eigentümerquote am 9. Mai 2011 nach Gemeindeteilen	11
5. Leerstandsquote am 9. Mai 2011 nach Gemeindeteilen	12



## Vorbemerkungen

Mit Stichtag 9. Mai 2011 wurde in Deutschland ein registergestützter Zensus einschließlich einer Gebäude- und Wohnungszählung durchgeführt, mit dem Ziel detaillierte und kleinräumige Daten zu Bevölkerung und Haushalten sowie deren Wohnsituation zu erheben.

Mit dem vorliegenden Gemeindeblatt werden erste kleinräumige Ergebnisse einheitlich für alle sächsischen Gemeinden nach amtlichen Gemeindeteilen veröffentlicht. Das sind Eckzahlen zu Bevölkerung, Haushalten, Familien, Gebäude und Wohnungen sowie abgeleitete Kennzahlen.

Von den 432 Gemeinden führen 48 Gemeinden keine amtliche regionale Gliederung nach Gemeindeteilen, so dass für diese Gemeinden keine kleinräumigen Ergebnisse bereitgestellt werden können.

Die kleinräumigen Ergebnisse werden nach einem einheitlichen Standard um Karten nach Gemeindeteilen für ausgewählte Kennzahlen ergänzt. Dabei wurde auf eine kartografische Darstellung für Gemeinden verzichtet, die weniger als 10 Gemeindeteile haben.

### Geheimhaltung

Wie bei allen Veröffentlichungen der amtlichen Statistik gilt auch für die Ergebnisse des Zensus 2011, dass die Einzeldaten der Befragten grundsätzlich geheim zu halten sind, da sie dem Statistikgeheimnis nach § 16 Bundesstatistikgesetz unterliegen. Es dürfen demnach keine Rückschlüsse auf einzelne Personen möglich sein.

Zur Veröffentlichung kleinräumiger Daten ist ein Geheimhaltungsverfahren zur Anwendung gekommen, dass diesen Anforderungen gerecht wird. Das hat zur Folge, dass für einige Gemeindeteile keine Daten ausgewiesen werden können. Die betroffenen Tabellenfelder sind deshalb gesperrt.

In den Karten werden regionale Gebiete „grau“ gekennzeichnet, wenn Daten aufgrund der statistischen Geheimhaltung nicht veröffentlicht werden dürfen.

## Erläuterungen

Die detaillierten Ausführungen in den Vorbemerkungen zu den bereits vom Statistischen Landesamt Sachsen veröffentlichten Gemeindeblättern in Bezug auf Rechtsgrundlagen und methodische Hinweise gelten entsprechend für dieses Gemeindeblatt. ([www.statistik.sachsen.de/html/869.htm](http://www.statistik.sachsen.de/html/869.htm))

Den Ergebnissen liegt der Gebietsstand 1. Januar 2014 zugrunde.

Die Indikatoren werden nur bei vorhandenen Grunddaten berechnet. Gibt es in einem Gemeindeteil z. B. keine Personen unter 18 Jahren ist der Jugendquotient gleich Null.

## Definitionen

### Bevölkerung

Zur Bevölkerung, zählen alle Personen, die nach den melderechtlichen Vorschriften mit alleiniger Wohnung oder mit ihrer Hauptwohnung gemeldet sind. Das entspricht der amtlichen Einwohnerzahl.

### Haushalte

Ein Haushalt besteht aus mindestens einer Person. Alle Personen, ohne die mit Nebenwohnsitz gemeldeten, die gemeinsam in einer Wohnung leben, gelten als Mitglieder eines Haushalts (sogenannter Wohnhaushalt), unabhängig davon, ob diese auch zusammen wirtschaften.

### Familie

Als Familie gelten mindestens zwei Personen, die in einem Haushalt leben. Familien sind Ehepaare und Lebensgemeinschaften jeweils mit oder ohne Kinder sowie Alleinerziehende.

### Geschlechterproportion

Die Geschlechterproportion ist definiert als das Verhältnis der Anzahl der Männer bezogen auf 100 Frauen.

### Jugendquotient

Der Jugendquotient ist definiert als das Verhältnis der Anzahl der Personen im Alter unter 18 Jahren bezogen auf 100 Personen im Alter von 18 bis unter 65 Jahren.

### Altenquotient

Der Altenquotient ist definiert als das Verhältnis der Personen im Alter von 65 und mehr Jahren bezogen auf 100 Personen im Alter von 18 bis unter 65 Jahren.

### Gebäude und Wohnungen

Es werden nur Wohngebäude (ohne sonstige Gebäude mit Wohnraum, ohne Wohnheime) und die darin befindlichen reinen Wohnungen ausgewiesen. Reine Wohnungen sind die zu Wohnzwecken genutzten Wohnungen, die bewohnt oder leerstehend sind. Ferien- und Freizeitwohnungen, Diplomatenwohnungen/ Wohnungen ausländischer Streitkräfte sowie gewerblich genutzte Wohnungen werden nicht berücksichtigt.

### Wohnfläche je Einwohner

Durchschnittliche Wohnfläche aller bewohnten und leerstehenden Wohnungen in Wohngebäuden, die jedem Einwohner lt. amtlicher Einwohnerzahl zur Verfügung stehen könnte.

### Eigentümerquote

Anteil der vom Eigentümer selbstgenutzten Wohnungen an der Zahl der bewohnten Wohnungen in Wohngebäuden insgesamt.



### 1. Bevölkerung, Haushalte, Familien sowie Gebäude und Wohnungen am 9. Mai 2011 nach Gemeindeteilen

Gemeinde- teil- schlüssel	Gemeinde Gemeindeteil	Bevöl- kerung	Haushalte	Personen in Haus- halten	Familien	Personen in Familien	Wohn- gebäude	Darin befindliche reine Woh- nungen
	<b>Neschwitz</b>	<b>2 498</b>	<b>1 004</b>	<b>2 469</b>	<b>806</b>	<b>2 184</b>	<b>822</b>	<b>1 068</b>
010	Caßlau	93	31	93	29	86	28	35
020	Doberschütz	107	44	107	35	93	40	47
030	Holscha	48	20	48	14	40	15	23
040	Holschdubrau	87	38	87	28	74	32	41
050	Kleinholscha	.	.	.	.	.	.	.
060	Krinitz	32	14	32	9	27	14	15
070	Lissahora	.	.	.	.	.	.	.
080	Loga	128	46	128	44	119	39	46
090	Lomske	18	9	18	8	17	8	10
100	Luga	297	125	292	98	254	112	134
110	Neschwitz	826	338	815	263	720	245	362
120	Neudorf	189	75	189	65	172	68	79
130	Pannewitz	93	37	93	29	81	29	44
140	Saritsch	130	50	129	48	117	41	52
150	Uebigau	87	32	83	27	74	27	33
160	Weidlitz	35	13	35	11	31	13	14
170	Zescha	309	124	301	93	263	102	123

## 2. Kennzahlen zu Bevölkerung, Haushalten und Familien am 9. Mai 2011 nach Gemeindeteilen

Gemeinde- teil- schlüssel	Gemeinde Gemeindeteil	Durch- schnitts- alter	Geschlechter- proportion	Jugend- quotient	Alten- quotient	Personen je Haushalt	Personen je Familie
	<b>Neschwitz</b>	<b>44,5</b>	<b>102</b>	<b>26</b>	<b>31</b>	<b>2,5</b>	<b>2,7</b>
010	Caßlau	40,2	111	30	25	3,0	3,0
020	Doberschütz	48,3	110	18	31	2,4	2,7
030	Holscha	44,1	85	19	14	2,4	2,9
040	Holschdubrau	43,4	107	32	42	2,3	2,6
050	Kleinholscha	.	.	.	.	.	.
060	Krinitz	46,1	113	20	40	2,3	3,0
070	Lissahora	.	.	.	.	.	.
080	Loga	46,8	94	20	40	2,8	2,7
090	Lomske	56,3	125	-	39	2,0	2,1
100	Luga	43,4	106	18	21	2,3	2,6
110	Neschwitz	43,9	99	32	35	2,4	2,7
120	Neudorf	47,1	99	28	41	2,5	2,6
130	Pannewitz	43,9	127	22	25	2,5	2,8
140	Saritsch	46,1	110	17	23	2,6	2,4
150	Uebigau	45,2	102	33	45	2,6	2,7
160	Weidlitz	40,4	94	32	8	2,7	2,8
170	Zescha	43,3	102	26	29	2,4	2,8



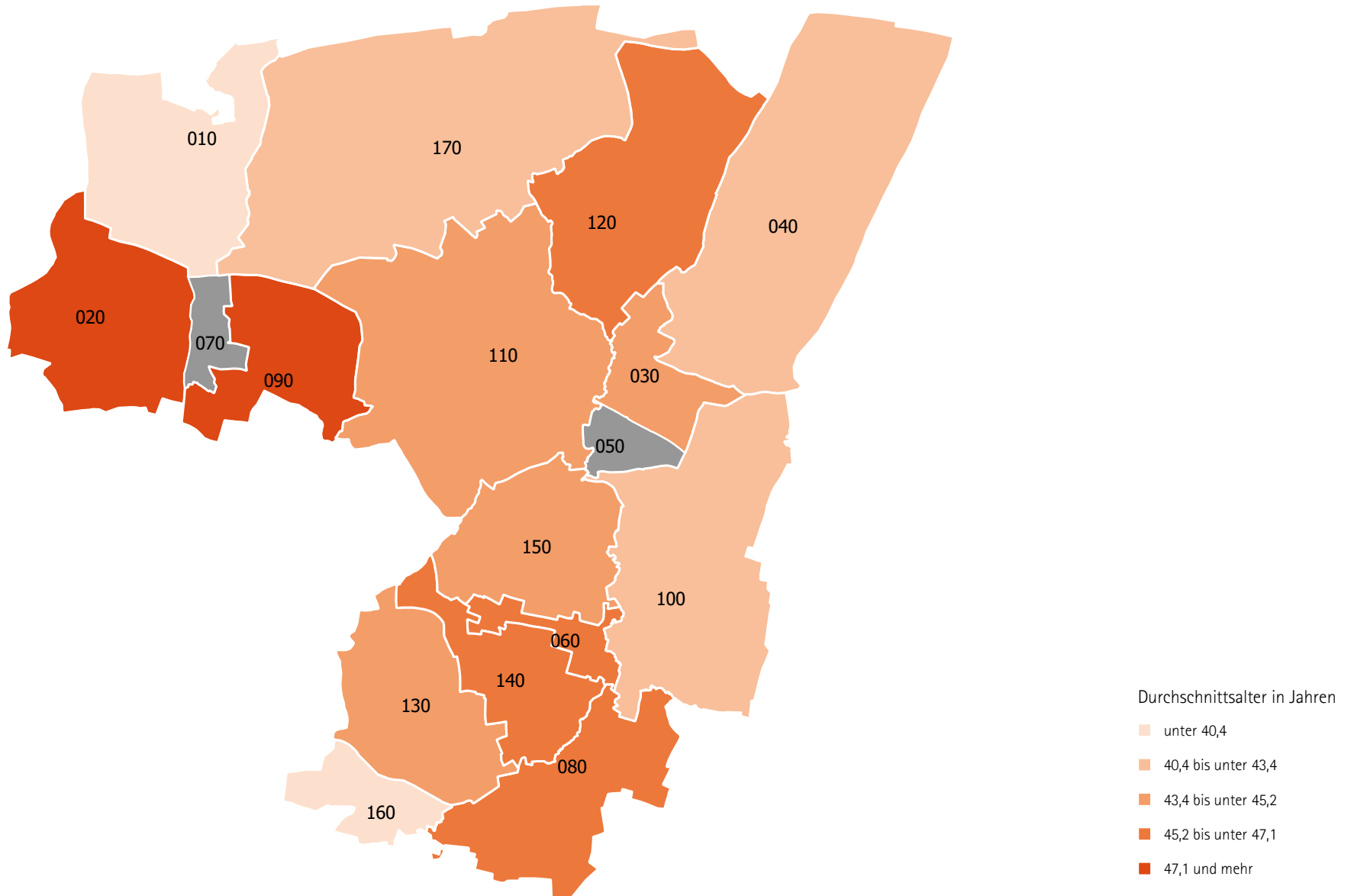
### 3. Kennzahlen zu Gebäuden und Wohnungen am 9. Mai 2011 nach Gemeindeteilen

Gemeinde- teil- schlüssel	Gemeinde Gemeindeteil	Woh- nungen je Gebäude	Ein- wohner je Woh- nung	Wohn- fläche je Woh- nung in m <sup>2</sup>	Wohn- fläche je Ein- wohner in m <sup>2</sup>	Wohn- fläche je Raum in m <sup>2</sup>	Räume je Woh- nung	Eigen- tümer- quote	Leer- stands- quote
	<b>Neschwitz</b>	<b>1,3</b>	<b>2,3</b>	<b>100</b>	<b>42,8</b>	<b>19,5</b>	<b>5,1</b>	<b>75,3</b>	<b>6,2</b>
010	Caßlau	1,3	2,7	97,3	36,6	17,7	5,5	84,8	5,7
020	Doberschütz	1,2	2,3	104,1	45,7	18,5	5,6	84,4	4,3
030	Holscha	1,5	2,1	88,2	42,3	18,3	4,8	58,8	26,1
040	Holschdubrau	1,3	2,1	94,8	44,7	18,9	5,0	76,3	7,3
050	Kleinholscha	.	.	.	.	.	.	.	.
060	Krinitz	1,1	2,1	96,7	45,3	19,3	5,0	71,4	6,7
070	Lissahora	.	.	.	.	.	.	.	.
080	Loga	1,2	2,8	104,2	37,4	19,3	5,4	86,4	4,3
090	Lomske	1,3	1,8	95,9	53,3	16,8	5,7	77,8	10,0
100	Luga	1,2	2,2	100,5	45,3	19,2	5,2	82,8	4,5
110	Neschwitz	1,5	2,3	95,1	41,7	19,6	4,8	64,0	7,2
120	Neudorf	1,2	2,4	101,2	42,3	19,4	5,2	84,4	2,5
130	Pannewitz	1,5	2,1	97,0	45,9	19,3	5,0	64,9	15,9
140	Saritsch	1,3	2,5	107,0	42,8	20,0	5,3	75,5	5,8
150	Uebigau	1,2	2,6	97,3	36,9	19,0	5,1	100	3,0
160	Weidlitz	1,1	2,5	136,4	54,5	23,0	5,9	91,7	14,3
170	Zescha	1,2	2,5	110,6	44,0	20,7	5,3	78,9	-

# 1. Durchschnittsalter der Gesamtbevölkerung am 9. Mai 2011 nach Gemeindeteilen

Neschwitz

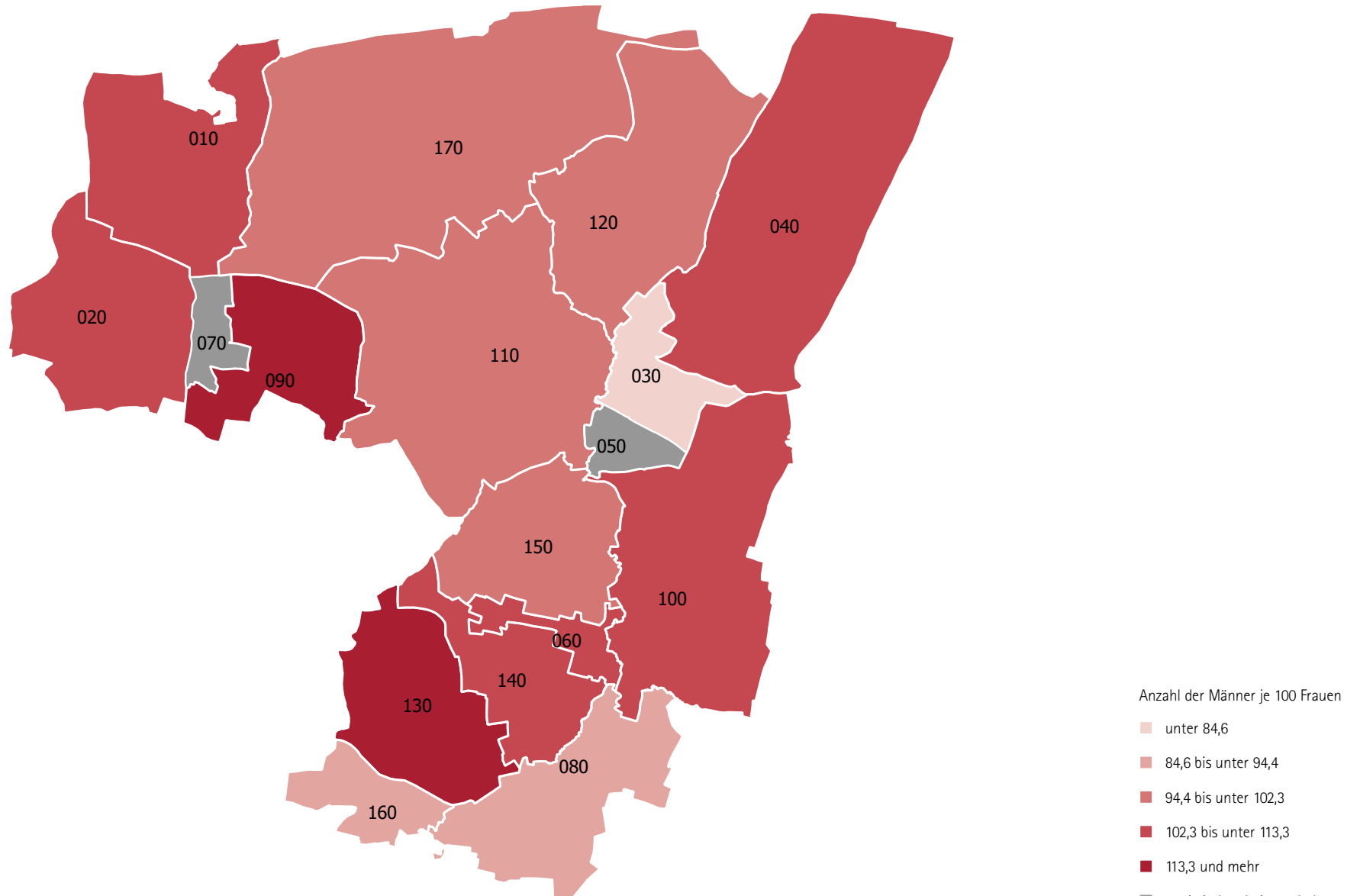
Gebietsstand 1. Januar 2014



## 2. Geschlechterproportion am 9. Mai 2011 nach Gemeindeteilen

Neschwitz

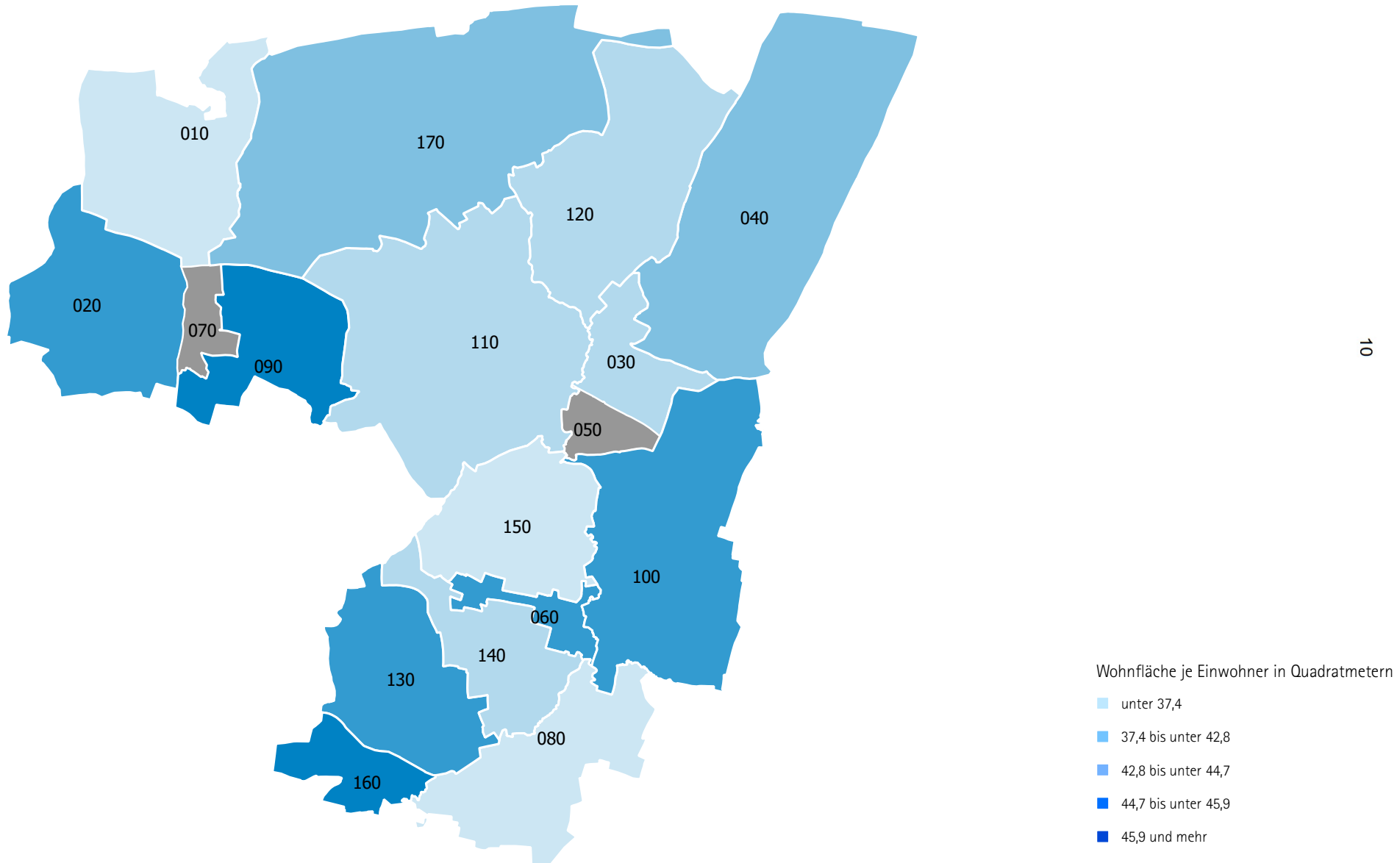
Gebietsstand 1. Januar 2014



### 3. Wohnfläche je Einwohner am 9. Mai 2011 nach Gemeindeteilen

Neschwitz

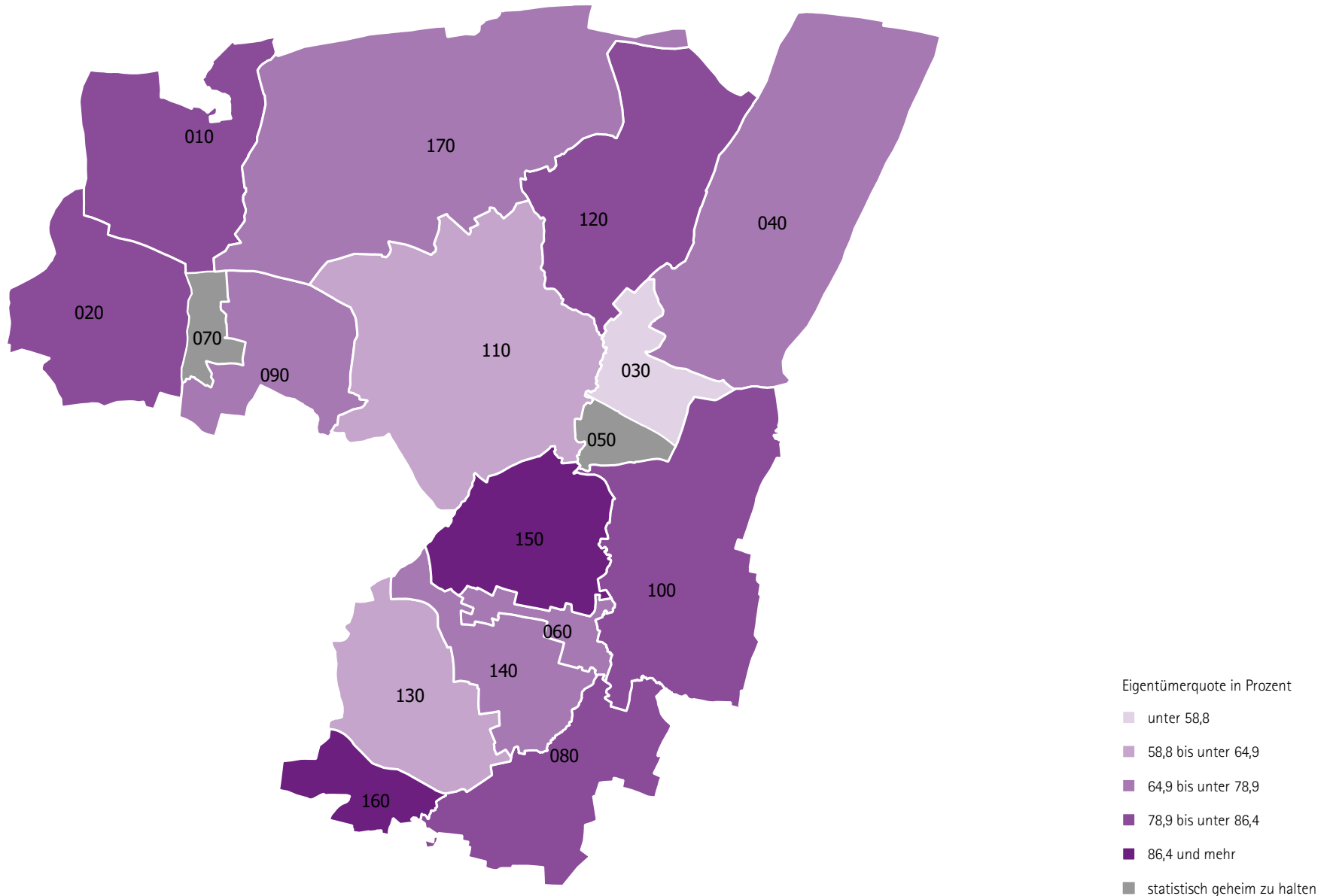
Gebietsstand 1. Januar 2014



#### 4. Eigentümerquote am 9. Mai 2011 nach Gemeindeteilen

Neschwitz

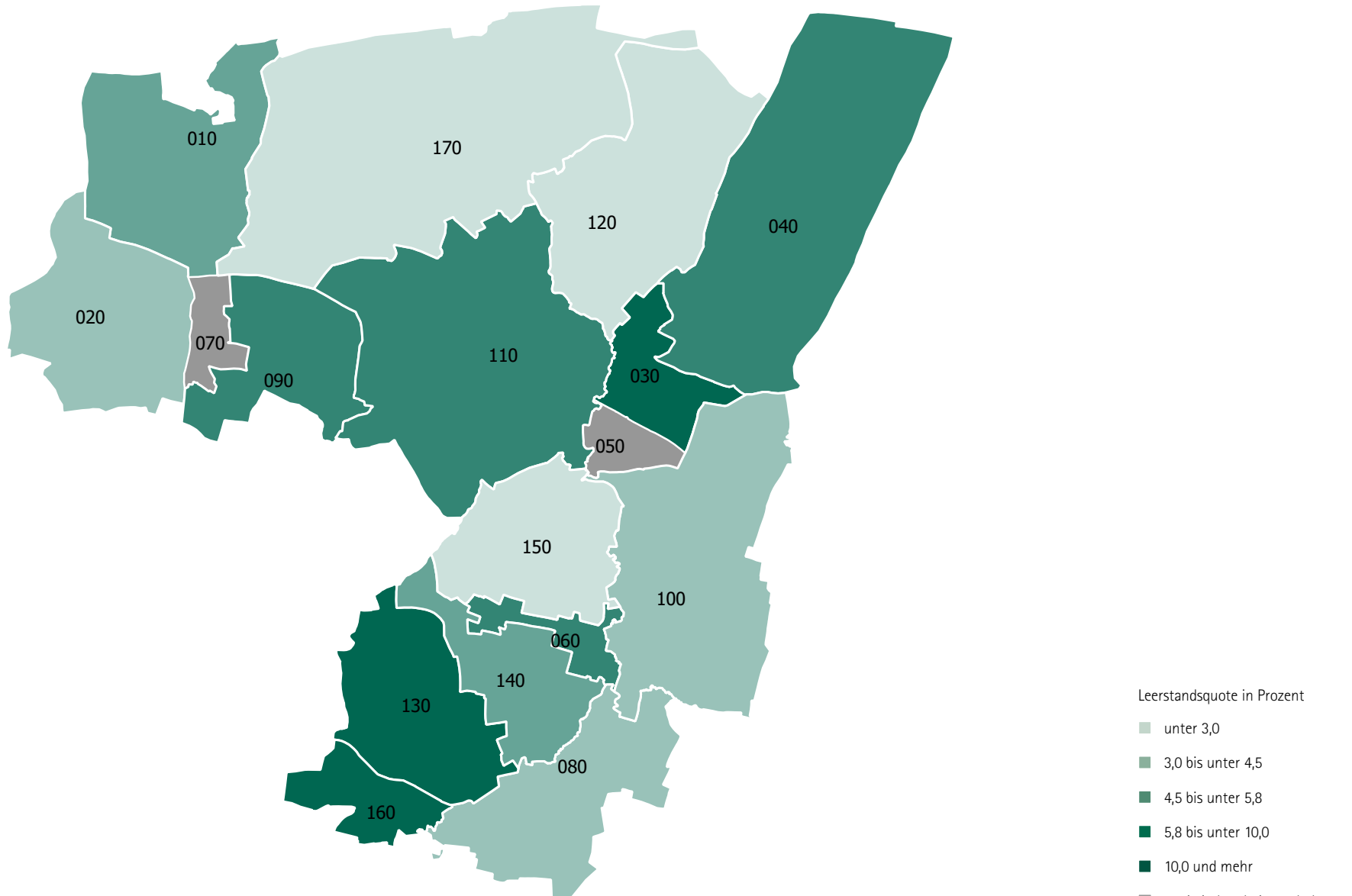
Gebietsstand 1. Januar 2014



# 5. Leerstandsquote am 9. Mai 2011 nach Gemeindeteilen

Neschwitz

Gebietsstand 1. Januar 2014





**Herausgeber:**

Statistisches Landesamt des Freistaates Sachsen

**Redaktion:**

Statistisches Landesamt des Freistaates Sachsen

**Gestaltung und Satz:**

Statistisches Landesamt des Freistaates Sachsen

**Redaktionsschluss:**

September 2014

**Bezug:**

Dieses Produkt kann heruntergeladen werden unter:  
[www.statistik.sachsen.de/html/19722.htm](http://www.statistik.sachsen.de/html/19722.htm)

**Verteilerhinweis**

Diese Informationsschrift wird von der Sächsischen Staatsregierung im Rahmen ihrer verfassungsmäßigen Verpflichtung zur Information der Öffentlichkeit herausgegeben. Sie darf weder von politischen Parteien noch von deren Kandidaten oder Helfern zum Zwecke der Wahlwerbung verwendet werden. Dies gilt für alle Wahlen.

Missbräuchlich ist insbesondere die Verteilung auf Wahlveranstaltungen, an Informationsständen der Parteien sowie das Einlegen, Aufdrucken oder Aufkleben parteipolitischer Informationen oder Werbemittel.

Untersagt ist auch die Weitergabe an Dritte zur Verwendung bei der Wahlwerbung.

**Copyright**

Statistisches Landesamt des Freistaates Sachsen, Kamenz, 2014

Vervielfältigung und Verbreitung, auch auszugsweise, mit Quellenangabe gestattet.