



Kleinräumiges Gemeindeblatt

Zensus 2011

Bevölkerung, Haushalte, Familien und
deren Wohnsituation am 9. Mai 2011
Grunddaten und Indikatoren

Panschwitz-Kuckau

Gebietsstand: 1. Januar 2014

Zeichenerklärung

- Nichts vorhanden (genau Null)
- 0 weniger als die Hälfte von 1 in der letzten besetzten Stelle, jedoch mehr als nichts
- ... Angabe fällt später an
- / Zahlenwert nicht sicher genug
- . Zahlenwert unbekannt oder geheim zu halten
- x Tabellenfach gesperrt, weil Aussage nicht sinnvoll
- () Aussagewert ist eingeschränkt
- p vorläufige Zahl
- r berichtigte Zahl
- s geschätzte Zahl

Inhalt

	Seite
Vorbemerkungen	3

Tabellen

1. Bevölkerung, Haushalte, Familien sowie Gebäude und Wohnungen am 9. Mai 2011 nach Gemeindeteilen	5
2. Kennzahlen zur Bevölkerung, Haushalten und Familien am 9. Mai 2011 nach Gemeindeteilen	6
3. Kennzahlen zu Gebäuden und Wohnungen am 9. Mai 2011 nach Gemeindeteilen	7

Karten

1. Durchschnittsalter der Gesamtbevölkerung am 9. Mai 2011 nach Gemeindeteilen	8
2. Geschlechterproportion am 9. Mai 2011 nach Gemeindeteilen	9
3. Wohnfläche je Einwohner am 9. Mai 2011 nach Gemeindeteilen	10
4. Eigentümerquote am 9. Mai 2011 nach Gemeindeteilen	11
5. Leerstandsquote am 9. Mai 2011 nach Gemeindeteilen	12

Vorbemerkungen

Mit Stichtag 9. Mai 2011 wurde in Deutschland ein registergestützter Zensus einschließlich einer Gebäude- und Wohnungszählung durchgeführt, mit dem Ziel detaillierte und kleinräumige Daten zu Bevölkerung und Haushalten sowie deren Wohnsituation zu erheben.

Mit dem vorliegenden Gemeindeblatt werden erste kleinräumige Ergebnisse einheitlich für alle sächsischen Gemeinden nach amtlichen Gemeindeteilen veröffentlicht. Das sind Eckzahlen zu Bevölkerung, Haushalten, Familien, Gebäude und Wohnungen sowie abgeleitete Kennzahlen.

Von den 432 Gemeinden führen 48 Gemeinden keine amtliche regionale Gliederung nach Gemeindeteilen, so dass für diese Gemeinden keine kleinräumigen Ergebnisse bereitgestellt werden können.

Die kleinräumigen Ergebnisse werden nach einem einheitlichen Standard um Karten nach Gemeindeteilen für ausgewählte Kennzahlen ergänzt. Dabei wurde auf eine kartografische Darstellung für Gemeinden verzichtet, die weniger als 10 Gemeindeteile haben.

Geheimhaltung

Wie bei allen Veröffentlichungen der amtlichen Statistik gilt auch für die Ergebnisse des Zensus 2011, dass die Einzeldaten der Befragten grundsätzlich geheim zu halten sind, da sie dem Statistikgeheimnis nach § 16 Bundesstatistikgesetz unterliegen. Es dürfen demnach keine Rückschlüsse auf einzelne Personen möglich sein.

Zur Veröffentlichung kleinräumiger Daten ist ein Geheimhaltungsverfahren zur Anwendung gekommen, dass diesen Anforderungen gerecht wird. Das hat zur Folge, dass für einige Gemeindeteile keine Daten ausgewiesen werden können. Die betroffenen Tabellenfelder sind deshalb gesperrt.

In den Karten werden regionale Gebiete „grau“ gekennzeichnet, wenn Daten aufgrund der statistischen Geheimhaltung nicht veröffentlicht werden dürfen.

Erläuterungen

Die detaillierten Ausführungen in den Vorbemerkungen zu den bereits vom Statistischen Landesamt Sachsen veröffentlichten Gemeindeblättern in Bezug auf Rechtsgrundlagen und methodische Hinweise gelten entsprechend für dieses Gemeindeblatt. (www.statistik.sachsen.de/html/869.htm)

Den Ergebnissen liegt der Gebietsstand 1. Januar 2014 zugrunde.

Die Indikatoren werden nur bei vorhandenen Grunddaten berechnet. Gibt es in einem Gemeindeteil z. B. keine Personen unter 18 Jahren ist der Jugendquotient gleich Null.

Definitionen

Bevölkerung

Zur Bevölkerung, zählen alle Personen, die nach den melderechtlichen Vorschriften mit alleiniger Wohnung oder mit ihrer Hauptwohnung gemeldet sind. Das entspricht der amtlichen Einwohnerzahl.

Haushalte

Ein Haushalt besteht aus mindestens einer Person. Alle Personen, ohne die mit Nebenwohnsitz gemeldeten, die gemeinsam in einer Wohnung leben, gelten als Mitglieder eines Haushalts (sogenannter Wohnhaushalt), unabhängig davon, ob diese auch zusammen wirtschaften.

Familie

Als Familie gelten mindestens zwei Personen, die in einem Haushalt leben. Familien sind Ehepaare und Lebensgemeinschaften jeweils mit oder ohne Kinder sowie Alleinerziehende.

Geschlechterproportion

Die Geschlechterproportion ist definiert als das Verhältnis der Anzahl der Männer bezogen auf 100 Frauen.

Jugendquotient

Der Jugendquotient ist definiert als das Verhältnis der Anzahl der Personen im Alter unter 18 Jahren bezogen auf 100 Personen im Alter von 18 bis unter 65 Jahren.

Altenquotient

Der Altenquotient ist definiert als das Verhältnis der Personen im Alter von 65 und mehr Jahren bezogen auf 100 Personen im Alter von 18 bis unter 65 Jahren.

Gebäude und Wohnungen

Es werden nur Wohngebäude (ohne sonstige Gebäude mit Wohnraum, ohne Wohnheime) und die darin befindlichen reinen Wohnungen ausgewiesen. Reine Wohnungen sind die zu Wohnzwecken genutzten Wohnungen, die bewohnt oder leerstehend sind. Ferien- und Freizeitwohnungen, Diplomatenwohnungen/ Wohnungen ausländischer Streitkräfte sowie gewerblich genutzte Wohnungen werden nicht berücksichtigt.

Wohnfläche je Einwohner

Durchschnittliche Wohnfläche aller bewohnten und leerstehenden Wohnungen in Wohngebäuden, die jedem Einwohner lt. amtlicher Einwohnerzahl zur Verfügung stehen könnte.

Eigentümerquote

Anteil der vom Eigentümer selbstgenutzten Wohnungen an der Zahl der bewohnten Wohnungen in Wohngebäuden insgesamt.

1. Bevölkerung, Haushalte, Familien sowie Gebäude und Wohnungen am 9. Mai 2011 nach Gemeindeteilen

Gemeinde- teil- schlüssel	Gemeinde Gemeindeteil	Bevöl- kerung	Haushalte	Personen in Haus- halten	Familien	Personen in Familien	Wohn- gebäude	Darin befindliche reine Woh- nungen
	Panschwitz-Kuckau	2 141	767	1 999	606	1 764	549	796
010	Alte Ziegelscheune	52	17	52	16	48	15	17
020	Cannewitz	52	18	52	19	50	18	20
030	Glaubnitz	23	11	23	6	16	10	10
040	Jauer	127	44	127	40	117	33	46
050	Kaschwitz	121	39	121	33	109	33	42
060	Lehndorf	110	40	110	35	103	28	39
070	Neustädtel	9	5	9	4	8	5	6
080	Ostro	278	84	278	78	256	71	82
090	Panschwitz-Kuckau	1 130	419	991	303	844	263	435
100	Säuritz	104	39	101	31	91	33	41
110	Schweinerden	73	26	73	23	68	21	29
120	Siebitz	40	16	40	11	34	12	17
130	Tschaschwitz	22	9	22	7	20	7	12

2. Kennzahlen zu Bevölkerung, Haushalten und Familien am 9. Mai 2011 nach Gemeindeteilen

Gemeinde- teil- schlüssel	Gemeinde Gemeindeteil	Durch- schnitts- alter	Geschlechter- proportion	Jugend- quotient	Alten- quotient	Personen je Haushalt	Personen je Familie
	Panschwitz-Kuckau	43,2	93	24	30	2,6	2,9
010	Alte Ziegelscheune	44,9	108	16	21	3,1	3,0
020	Cannewitz	41,8	100	26	23	2,9	2,6
030	Glaubnitz	45,3	130	17	11	2,1	2,7
040	Jauer	43,7	105	27	36	2,9	2,9
050	Kaschwitz	38,8	102	34	23	3,1	3,3
060	Lehndorf	41,7	96	36	30	2,8	2,9
070	Neustädtel	61,4	125	-	80	1,8	2,0
080	Ostro	39,4	108	39	31	3,3	3,3
090	Panschwitz-Kuckau	44,9	81	18	31	2,4	2,8
100	Säuritz	41,7	126	27	28	2,6	2,9
110	Schweinerden	41,6	128	21	17	2,8	3,0
120	Siebitz	38,9	82	44	30	2,5	3,1
130	Tschaschwitz	39,3	83	36	21	2,4	2,9

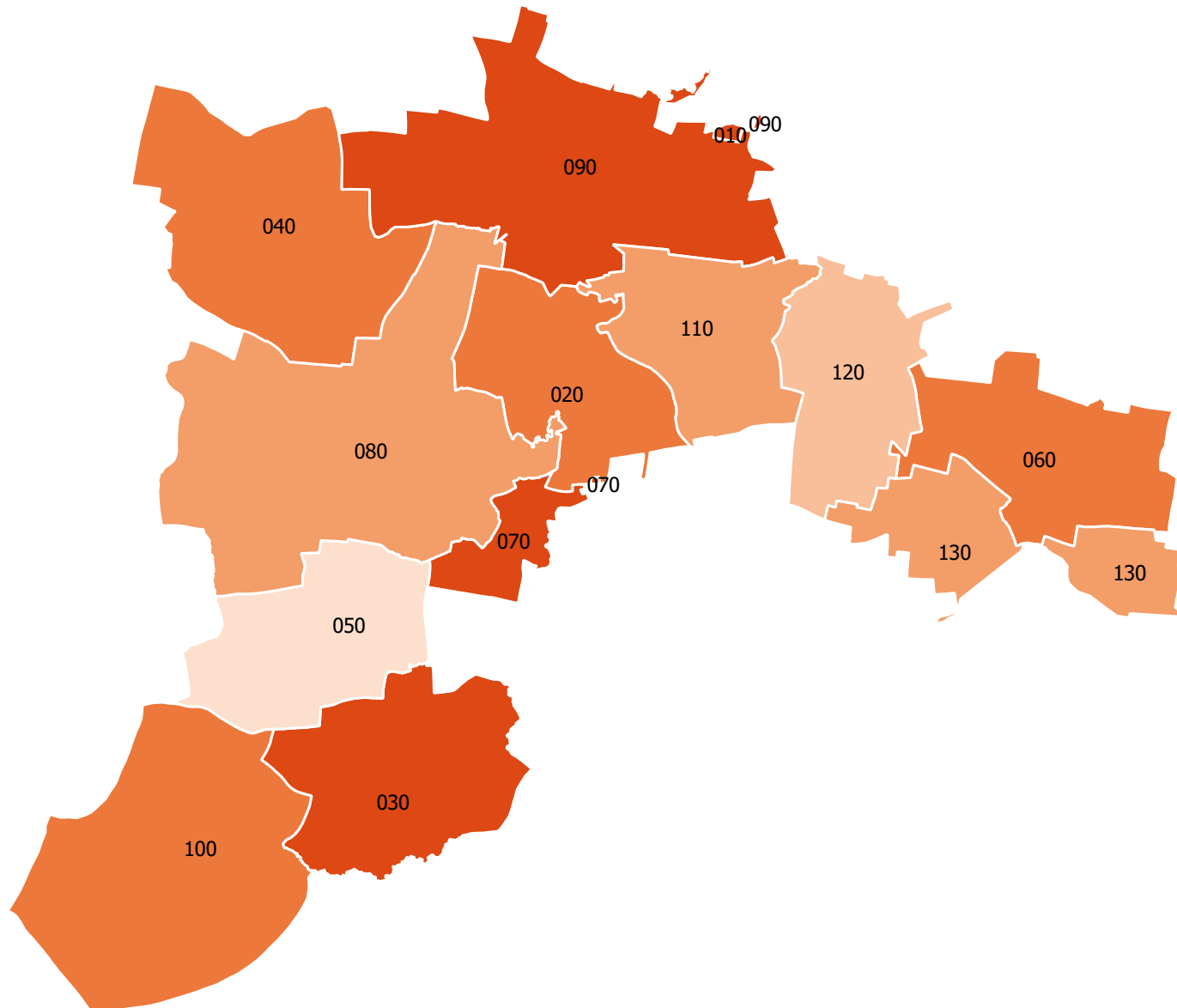
3. Kennzahlen zu Gebäuden und Wohnungen am 9. Mai 2011 nach Gemeindeteilen

Gemeinde- teil- schlüssel	Gemeinde Gemeindeteil	Woh- nungen je Gebäude	Ein- wohner je Woh- nung	Wohn- fläche je Woh- nung in m ²	Wohn- fläche je Ein- wohner in m ²	Wohn- fläche je Raum in m ²	Räume je Woh- nung	Eigen- tümer- quote	Leer- stands- quote
	Panschwitz-Kuckau	1,4	2,7	100,5	37,4	19,1	5,3	75,7	2,8
010	Alte Ziegelscheune	1,1	3,1	135,5	44,3	22,4	6,1	94,1	-
020	Cannewitz	1,1	2,6	125,5	48,3	21,6	5,8	100	5,0
030	Glaubnitz	1,0	2,3	102,7	44,7	21,0	4,9	66,7	10,0
040	Jauer	1,4	2,8	124,9	45,2	22,1	5,7	73,9	-
050	Kaschwitz	1,3	2,9	109,5	38,0	19,4	5,6	71,4	-
060	Lehndorf	1,4	2,8	100,4	35,6	19,9	5,1	73,7	2,6
070	Neustädtel	1,2	1,5	119,0	79,3	26,4	4,5	66,7	-
080	Ostro	1,2	3,4	119,1	35,1	19,0	6,3	84,1	-
090	Panschwitz-Kuckau	1,7	2,6	90,8	35,0	18,2	5,0	72,7	3,2
100	Säuritz	1,2	2,5	101,4	40,0	20,1	5,0	80,0	2,4
110	Schweinerden	1,4	2,5	104,3	41,4	19,0	5,5	81,5	6,9
120	Siebitz	1,4	2,4	91,3	38,8	16,9	5,4	66,7	11,8
130	Tschaschwitz	1,7	1,8	98,7	53,8	21,1	4,7	83,3	-

1. Durchschnittsalter der Gesamtbevölkerung am 9. Mai 2011 nach Gemeindeteilen

Panschwitz-Kuckau

Gebietsstand 1. Januar 2014



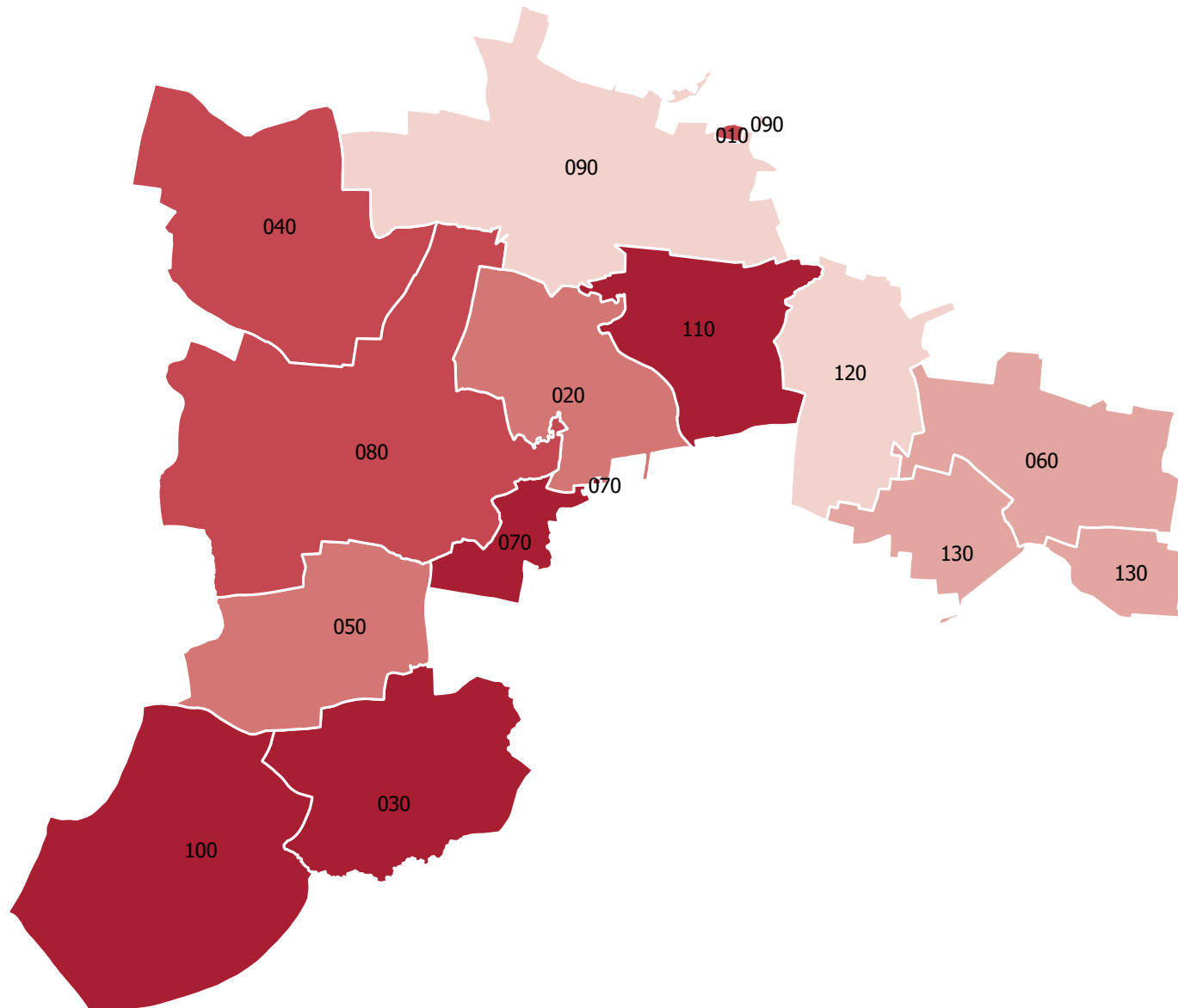
Durchschnittsalter in Jahren

- unter 38,8
- 38,8 bis unter 38,9
- 38,9 bis unter 41,6
- 41,6 bis unter 43,7
- 43,7 und mehr
- statistisch geheim zu halten

2. Geschlechterproportion am 9. Mai 2011 nach Gemeindeteilen

Panschwitz-Kuckau

Gebietsstand 1. Januar 2014



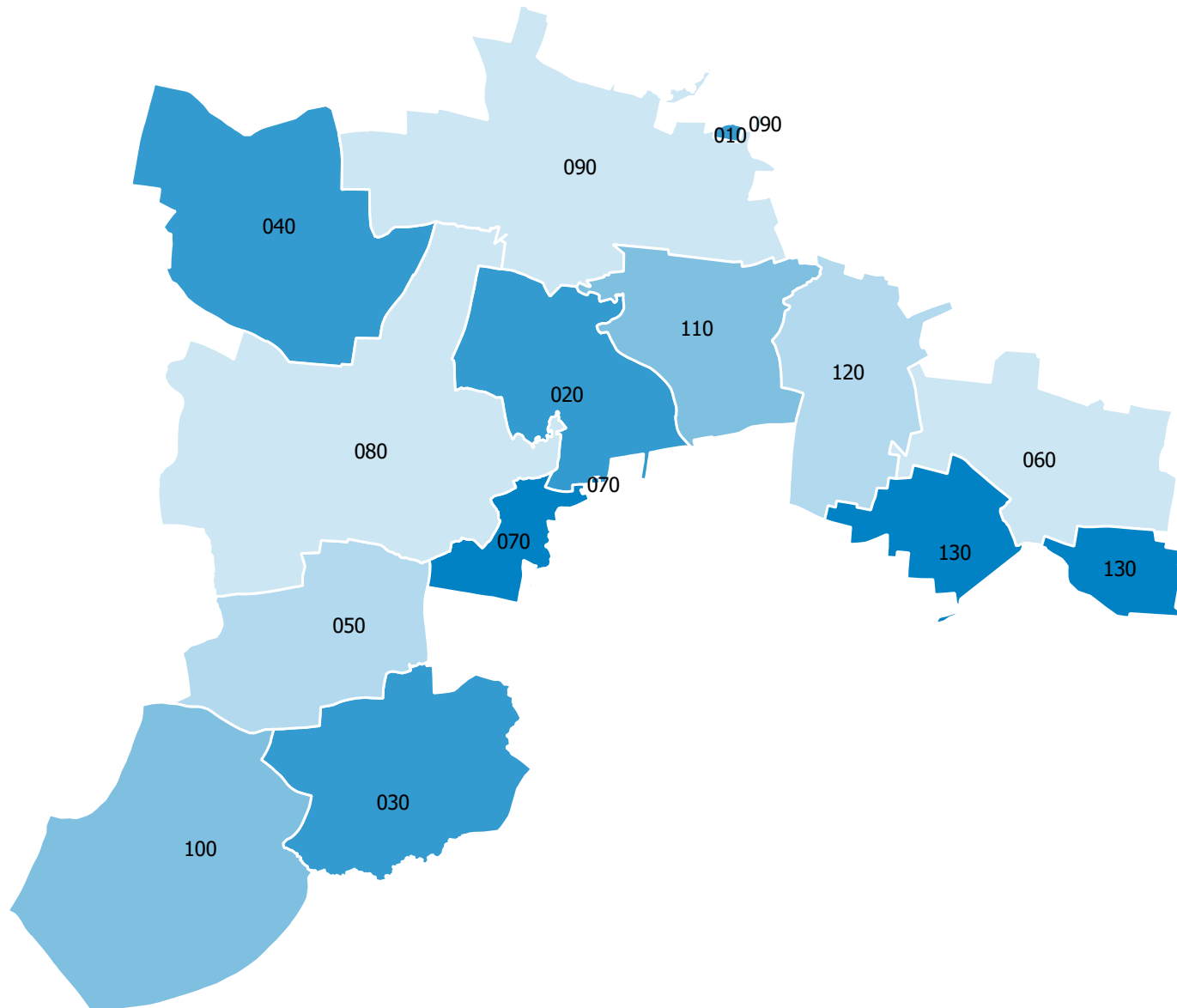
Anzahl der Männer je 100 Frauen

- unter 81,8
- 81,8 bis unter 96,4
- 96,4 bis unter 101,7
- 101,7 bis unter 108,0
- 108,0 und mehr
- statistisch geheim zu halten

3. Wohnfläche je Einwohner am 9. Mai 2011 nach Gemeindeteilen

Panschwitz-Kuckau

Gebietsstand 1. Januar 2014



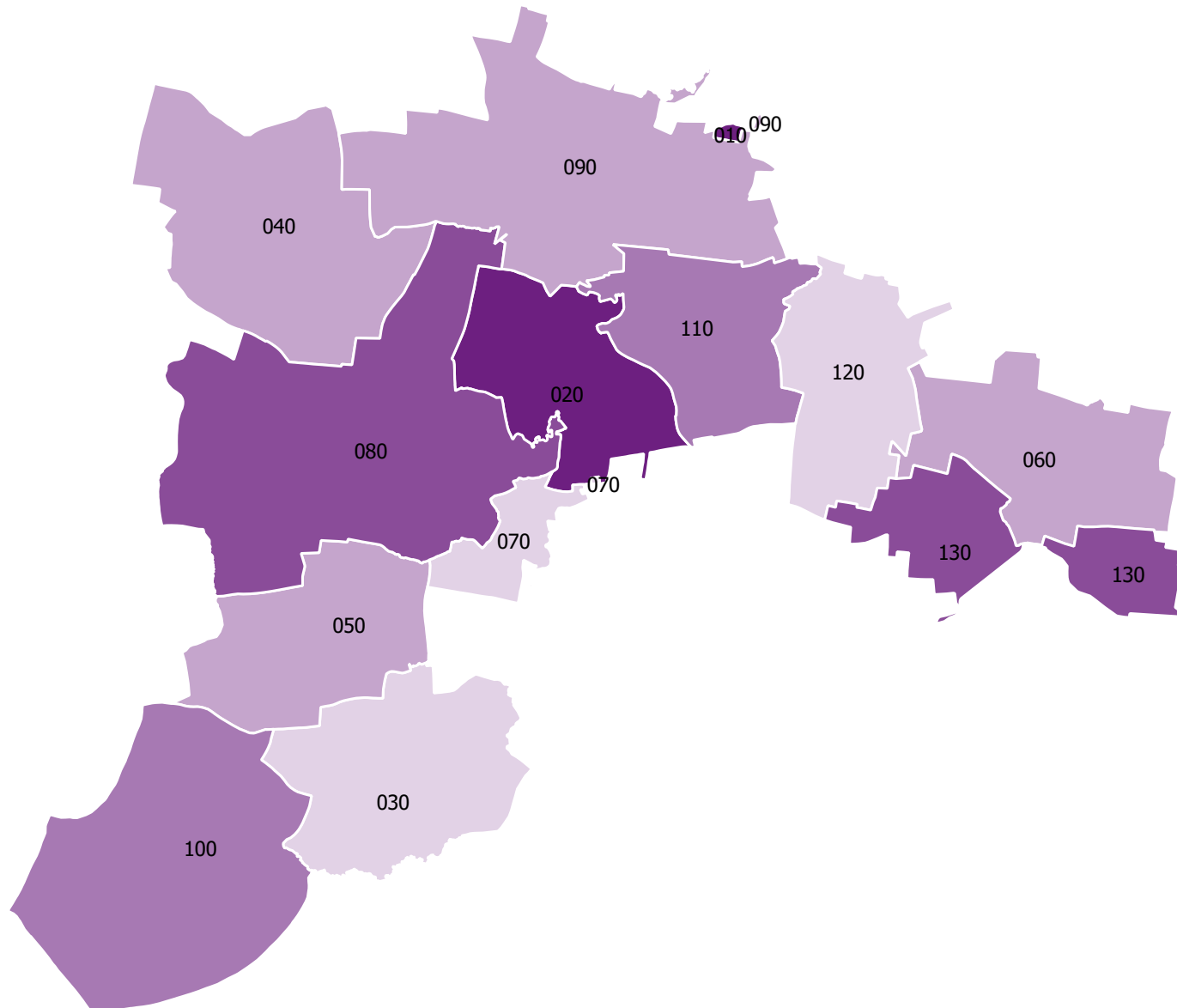
Wohnfläche je Einwohner in Quadratmetern

- unter 35,6
- 35,6 bis unter 38,8
- 38,8 bis unter 41,4
- 41,4 bis unter 48,3
- 48,3 und mehr
- statistisch geheim zu halten

4. Eigentümerquote am 9. Mai 2011 nach Gemeindeteilen

Panschwitz-Kuckau

Gebietsstand 1. Januar 2014



Eigentümerquote in Prozent

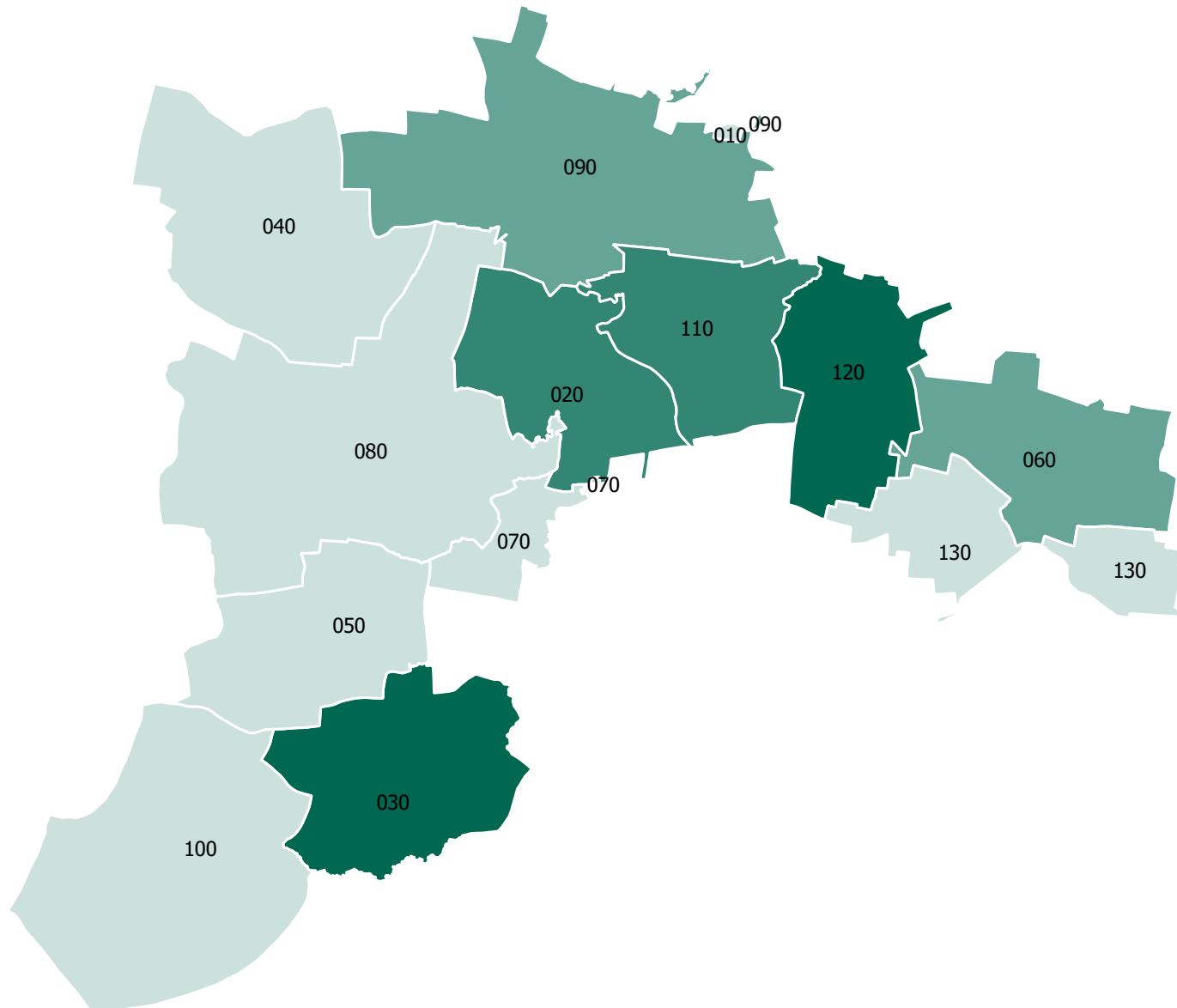
- unter 66,7
- 66,7 bis unter 73,9
- 73,9 bis unter 81,5
- 81,5 bis unter 84,1
- 84,1 und mehr
- statistisch geheim zu halten

Kartengrundlage: Verwaltungsgrenzen, © GeoSN 2014

5. Leerstandsquote am 9. Mai 2011 nach Gemeindeteilen

Panschwitz-Kuckau

Gebietsstand 1. Januar 2014



Leerstandsquote in Prozent

- unter 2,4
- 2,4 bis unter 2,4
- 2,4 bis unter 3,2
- 3,2 bis unter 6,9
- 6,9 und mehr
- statistisch geheim zu halten

Herausgeber:

Statistisches Landesamt des Freistaates Sachsen

Redaktion:

Statistisches Landesamt des Freistaates Sachsen

Gestaltung und Satz:

Statistisches Landesamt des Freistaates Sachsen

Redaktionsschluss:

September 2014

Bezug:

Dieses Produkt kann heruntergeladen werden unter:
www.statistik.sachsen.de/html/19722.htm

Verteilerhinweis

Diese Informationsschrift wird von der Sächsischen Staatsregierung im Rahmen ihrer verfassungsmäßigen Verpflichtung zur Information der Öffentlichkeit herausgegeben. Sie darf weder von politischen Parteien noch von deren Kandidaten oder Helfern zum Zwecke der Wahlwerbung verwendet werden. Dies gilt für alle Wahlen.

Missbräuchlich ist insbesondere die Verteilung auf Wahlveranstaltungen, an Informationsständen der Parteien sowie das Einlegen, Aufdrucken oder Aufkleben parteipolitischer Informationen oder Werbemittel.

Untersagt ist auch die Weitergabe an Dritte zur Verwendung bei der Wahlwerbung.

Copyright

Statistisches Landesamt des Freistaates Sachsen, Kamenz, 2014

Vervielfältigung und Verbreitung, auch auszugsweise, mit Quellenangabe gestattet.