



Kleinräumiges Gemeindeblatt

Zensus 2011

Bevölkerung, Haushalte, Familien und
deren Wohnsituation am 9. Mai 2011
Grunddaten und Indikatoren

Radibor

Gebietsstand: 1. Januar 2014

Zeichenerklärung

- Nichts vorhanden (genau Null)
- 0 weniger als die Hälfte von 1 in der letzten besetzten Stelle, jedoch mehr als nichts
- ... Angabe fällt später an
- / Zahlenwert nicht sicher genug
- . Zahlenwert unbekannt oder geheim zu halten
- x Tabellenfach gesperrt, weil Aussage nicht sinnvoll
- () Aussagewert ist eingeschränkt
- p vorläufige Zahl
- r berichtigte Zahl
- s geschätzte Zahl

Inhalt

	Seite
Vorbemerkungen	3

Tabellen

1. Bevölkerung, Haushalte, Familien sowie Gebäude und Wohnungen am 9. Mai 2011 nach Gemeindeteilen	5
2. Kennzahlen zur Bevölkerung, Haushalten und Familien am 9. Mai 2011 nach Gemeindeteilen	6
3. Kennzahlen zu Gebäuden und Wohnungen am 9. Mai 2011 nach Gemeindeteilen	7

Karten

1. Durchschnittsalter der Gesamtbevölkerung am 9. Mai 2011 nach Gemeindeteilen	8
2. Geschlechterproportion am 9. Mai 2011 nach Gemeindeteilen	9
3. Wohnfläche je Einwohner am 9. Mai 2011 nach Gemeindeteilen	10
4. Eigentümerquote am 9. Mai 2011 nach Gemeindeteilen	11
5. Leerstandsquote am 9. Mai 2011 nach Gemeindeteilen	12

Vorbemerkungen

Mit Stichtag 9. Mai 2011 wurde in Deutschland ein registergestützter Zensus einschließlich einer Gebäude- und Wohnungszählung durchgeführt, mit dem Ziel detaillierte und kleinräumige Daten zu Bevölkerung und Haushalten sowie deren Wohnsituation zu erheben.

Mit dem vorliegenden Gemeindeblatt werden erste kleinräumige Ergebnisse einheitlich für alle sächsischen Gemeinden nach amtlichen Gemeindeteilen veröffentlicht. Das sind Eckzahlen zu Bevölkerung, Haushalten, Familien, Gebäude und Wohnungen sowie abgeleitete Kennzahlen.

Von den 432 Gemeinden führen 48 Gemeinden keine amtliche regionale Gliederung nach Gemeindeteilen, so dass für diese Gemeinden keine kleinräumigen Ergebnisse bereitgestellt werden können.

Die kleinräumigen Ergebnisse werden nach einem einheitlichen Standard um Karten nach Gemeindeteilen für ausgewählte Kennzahlen ergänzt. Dabei wurde auf eine kartografische Darstellung für Gemeinden verzichtet, die weniger als 10 Gemeindeteile haben.

Geheimhaltung

Wie bei allen Veröffentlichungen der amtlichen Statistik gilt auch für die Ergebnisse des Zensus 2011, dass die Einzeldaten der Befragten grundsätzlich geheim zu halten sind, da sie dem Statistikgeheimnis nach § 16 Bundesstatistikgesetz unterliegen. Es dürfen demnach keine Rückschlüsse auf einzelne Personen möglich sein.

Zur Veröffentlichung kleinräumiger Daten ist ein Geheimhaltungsverfahren zur Anwendung gekommen, dass diesen Anforderungen gerecht wird. Das hat zur Folge, dass für einige Gemeindeteile keine Daten ausgewiesen werden können. Die betroffenen Tabellenfelder sind deshalb gesperrt.

In den Karten werden regionale Gebiete „grau“ gekennzeichnet, wenn Daten aufgrund der statistischen Geheimhaltung nicht veröffentlicht werden dürfen.

Erläuterungen

Die detaillierten Ausführungen in den Vorbemerkungen zu den bereits vom Statistischen Landesamt Sachsen veröffentlichten Gemeindeblättern in Bezug auf Rechtsgrundlagen und methodische Hinweise gelten entsprechend für dieses Gemeindeblatt. (www.statistik.sachsen.de/html/869.htm)

Den Ergebnissen liegt der Gebietsstand 1. Januar 2014 zugrunde.

Die Indikatoren werden nur bei vorhandenen Grunddaten berechnet. Gibt es in einem Gemeindeteil z. B. keine Personen unter 18 Jahren ist der Jugendquotient gleich Null.

Definitionen

Bevölkerung

Zur Bevölkerung, zählen alle Personen, die nach den melderechtlichen Vorschriften mit alleiniger Wohnung oder mit ihrer Hauptwohnung gemeldet sind. Das entspricht der amtlichen Einwohnerzahl.

Haushalte

Ein Haushalt besteht aus mindestens einer Person. Alle Personen, ohne die mit Nebenwohnsitz gemeldeten, die gemeinsam in einer Wohnung leben, gelten als Mitglieder eines Haushalts (sogenannter Wohnhaushalt), unabhängig davon, ob diese auch zusammen wirtschaften.

Familie

Als Familie gelten mindestens zwei Personen, die in einem Haushalt leben. Familien sind Ehepaare und Lebensgemeinschaften jeweils mit oder ohne Kinder sowie Alleinerziehende.

Geschlechterproportion

Die Geschlechterproportion ist definiert als das Verhältnis der Anzahl der Männer bezogen auf 100 Frauen.

Jugendquotient

Der Jugendquotient ist definiert als das Verhältnis der Anzahl der Personen im Alter unter 18 Jahren bezogen auf 100 Personen im Alter von 18 bis unter 65 Jahren.

Altenquotient

Der Altenquotient ist definiert als das Verhältnis der Personen im Alter von 65 und mehr Jahren bezogen auf 100 Personen im Alter von 18 bis unter 65 Jahren.

Gebäude und Wohnungen

Es werden nur Wohngebäude (ohne sonstige Gebäude mit Wohnraum, ohne Wohnheime) und die darin befindlichen reinen Wohnungen ausgewiesen. Reine Wohnungen sind die zu Wohnzwecken genutzten Wohnungen, die bewohnt oder leerstehend sind. Ferien- und Freizeitwohnungen, Diplomatenwohnungen/ Wohnungen ausländischer Streitkräfte sowie gewerblich genutzte Wohnungen werden nicht berücksichtigt.

Wohnfläche je Einwohner

Durchschnittliche Wohnfläche aller bewohnten und leerstehenden Wohnungen in Wohngebäuden, die jedem Einwohner lt. amtlicher Einwohnerzahl zur Verfügung stehen könnte.

Eigentümerquote

Anteil der vom Eigentümer selbstgenutzten Wohnungen an der Zahl der bewohnten Wohnungen in Wohngebäuden insgesamt.

1. Bevölkerung, Haushalte, Familien sowie Gebäude und Wohnungen am 9. Mai 2011 nach Gemeindeteilen

Gemeinde- teil- schlüssel	Gemeinde Gemeindeteil	Bevöl- kerung	Haushalte	Personen in Haus- halten	Familien	Personen in Familien	Wohn- gebäude	Darin befindliche reine Woh- nungen
	Radibor	3 299	1 293	3 289	1 031	2 878	1 087	1 419
010	Bornitz	116	44	116	34	96	32	44
020	Brohna	71	27	71	23	65	24	30
030	Camina	107	32	107	29	97	32	34
040	Cölln	348	142	348	106	294	116	152
050	Droben	96	34	96	30	90	30	35
060	Großbrösern	34	13	34	12	32	12	13
070	Grünbusch	21	8	21	7	19	7	9
080	Lippitsch	185	78	183	60	156	69	84
090	Lomske	190	73	190	61	172	61	77
100	Luppa	205	73	205	66	183	55	82
110	Luppedubrau	70	25	70	24	66	22	26
120	Luttowitz	173	71	173	58	150	59	75
130	Merka	142	55	142	46	130	47	59
140	Milkel	366	172	364	117	298	125	203
150	Milkwitz	90	33	90	31	79	32	39
160	Neu-Bornitz	54	23	54	22	52	22	24
170	Neu-Brohna	18	9	18	6	14	7	9
180	Quoos	168	59	163	47	143	53	62
190	Radibor	638	245	637	188	553	209	272
200	Schwarzadler	37	13	37	10	33	12	16
210	Teicha	65	25	65	22	61	26	31
220	Wessel	93	33	93	28	86	28	35
230	Kleinbrösern
240	Strohschütz

2. Kennzahlen zu Bevölkerung, Haushalten und Familien am 9. Mai 2011 nach Gemeindeteilen

Gemeinde- teil- schlüssel	Gemeinde Gemeindeteil	Durch- schnitts- alter	Geschlechter- proportion	Jugend- quotient	Alten- quotient	Personen je Haushalt	Personen je Familie
	Radibor	44,3	104	26	29	2,5	2,8
010	Bornitz	40,2	90	34	23	2,6	2,8
020	Brohna	42,9	92	33	24	2,6	2,8
030	Camina	40,3	128	31	21	3,3	3,3
040	Cölln	46,7	100	21	39	2,5	2,8
050	Droben	42,1	109	32	21	2,8	3,0
060	Großbrösern	52,2	113	40	87	2,6	2,7
070	Grünbusch	37,7	75	39	23	2,6	2,7
080	Lippitsch	45,9	120	22	27	2,3	2,6
090	Lomske	45,1	94	18	23	2,6	2,8
100	Luppa	43,8	105	33	36	2,8	2,8
110	Luppedubrau	40,2	100	22	18	2,8	2,8
120	Luttowitz	42,4	101	27	27	2,4	2,6
130	Merka	41,2	115	31	25	2,6	2,8
140	Milkel	47,2	102	19	32	2,1	2,5
150	Milkwitz	46,0	143	11	12	2,7	2,5
160	Neu-Bornitz	50,2	108	17	37	2,3	2,4
170	Neu-Brohna	63,1	100	-	125	2,0	2,3
180	Quoos	41,4	95	33	26	2,8	3,0
190	Radibor	44,2	105	27	29	2,6	2,9
200	Schwarzadler	41,2	118	27	15	2,8	3,3
210	Teicha	45,2	124	30	33	2,6	2,8
220	Wessel	41,4	86	35	26	2,8	3,1
230	Kleinbrösern
240	Strohschütz

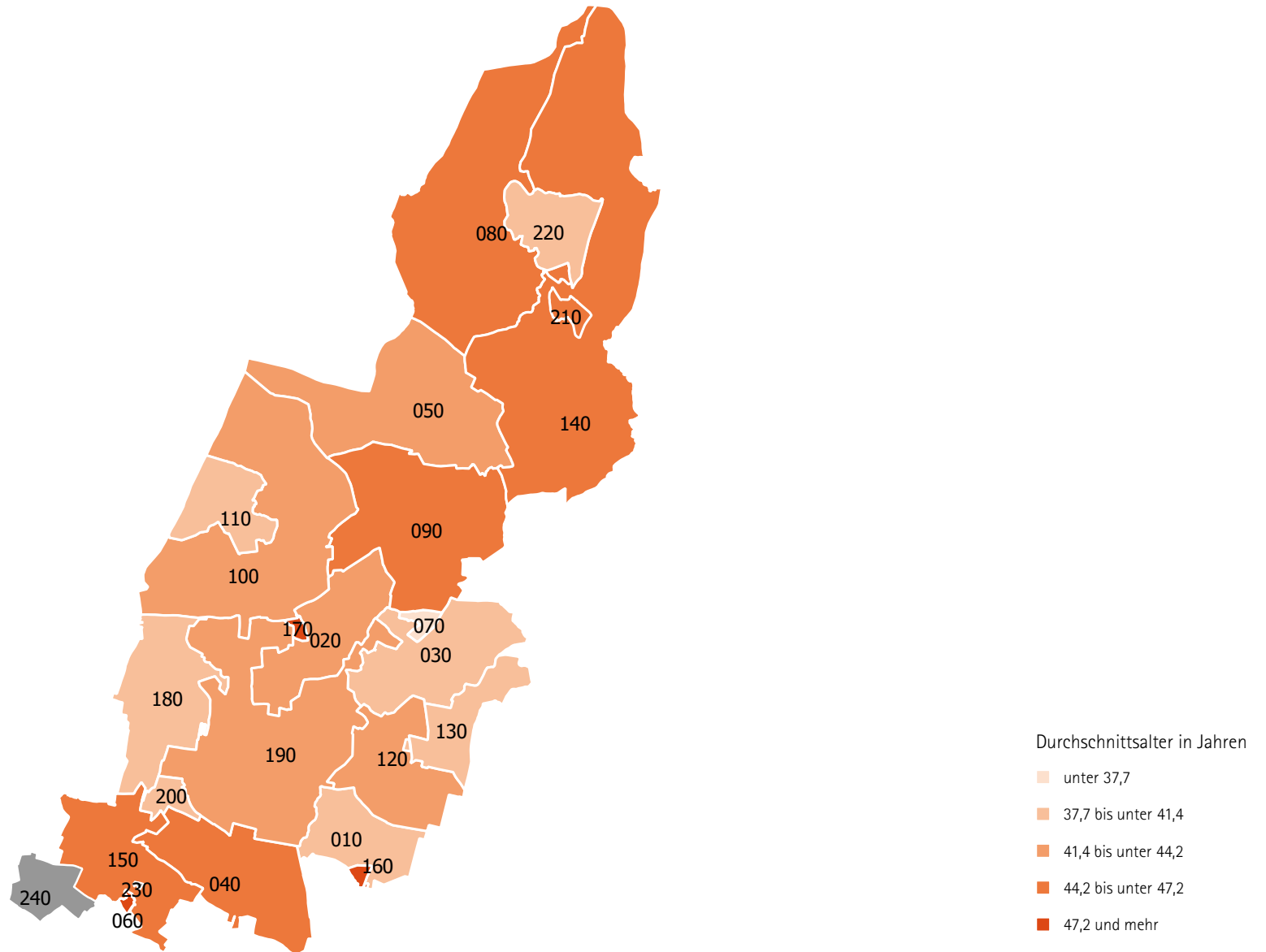
3. Kennzahlen zu Gebäuden und Wohnungen am 9. Mai 2011 nach Gemeindeteilen

Gemeinde- teil- schlüssel	Gemeinde Gemeindeteil	Woh- nungen je Gebäude	Ein- wohner je Woh- nung	Wohn- fläche je Woh- nung in m ²	Wohn- fläche je Ein- wohner in m ²	Wohn- fläche je Raum in m ²	Räume je Woh- nung	Eigen- tümer- quote	Leer- stands- quote
	Radibor	1,3	2,3	100,1	43,1	19,0	5,3	78,3	6,8
010	Bornitz	1,4	2,6	94,8	35,9	18,1	5,2	76,2	4,5
020	Brohna	1,3	2,4	107,4	45,4	19,8	5,4	92,9	6,7
030	Camina	1,1	3,1	116,6	37,0	18,0	6,5	96,8	8,8
040	Cölln	1,3	2,3	101,2	44,2	19,2	5,3	81,8	5,9
050	Droben	1,2	2,7	103,4	37,7	17,7	5,9	76,5	2,9
060	Großbrösern	1,1	2,6	107,4	41,1	17,7	6,1	92,3	-
070	Grünbusch	1,3	2,3	114,9	49,2	23,0	5,0	75,0	11,1
080	Lippitsch	1,2	2,2	97,5	44,3	19,8	4,9	77,5	4,8
090	Lomske	1,3	2,5	101,7	41,2	18,7	5,4	71,2	5,2
100	Luppa	1,5	2,5	101,1	40,4	19,8	5,1	79,7	9,8
110	Luppedubrau	1,2	2,7	109,8	40,8	19,8	5,5	96,0	3,8
120	Luttowitz	1,3	2,3	109,8	47,6	21,7	5,1	77,8	4,0
130	Merka	1,3	2,4	96,5	40,1	18,8	5,1	84,2	3,4
140	Milkel	1,6	1,8	83,4	46,3	17,8	4,7	61,7	11,3
150	Milkwitz	1,2	2,3	107,0	46,4	19,2	5,6	83,3	7,7
160	Neu-Bornitz	1,1	2,3	106,5	47,4	21,7	4,9	82,6	4,2
170	Neu-Brohna	1,3	2,0	103,0	51,5	17,8	5,8	77,8	-
180	Quoos	1,2	2,7	107,4	39,6	19,5	5,5	85,0	3,2
190	Radibor	1,3	2,3	102,1	43,5	18,7	5,5	77,1	8,5
200	Schwarzadler	1,3	2,3	92,4	39,9	18,2	5,1	92,9	12,5
210	Teicha	1,2	2,1	112,0	53,4	19,8	5,6	82,8	6,5
220	Wessel	1,3	2,7	93,0	35,0	18,7	5,0	88,6	-
230	Kleinbrösern
240	Strohschütz

1. Durchschnittsalter der Gesamtbevölkerung am 9. Mai 2011 nach Gemeindeteilen

Radibor

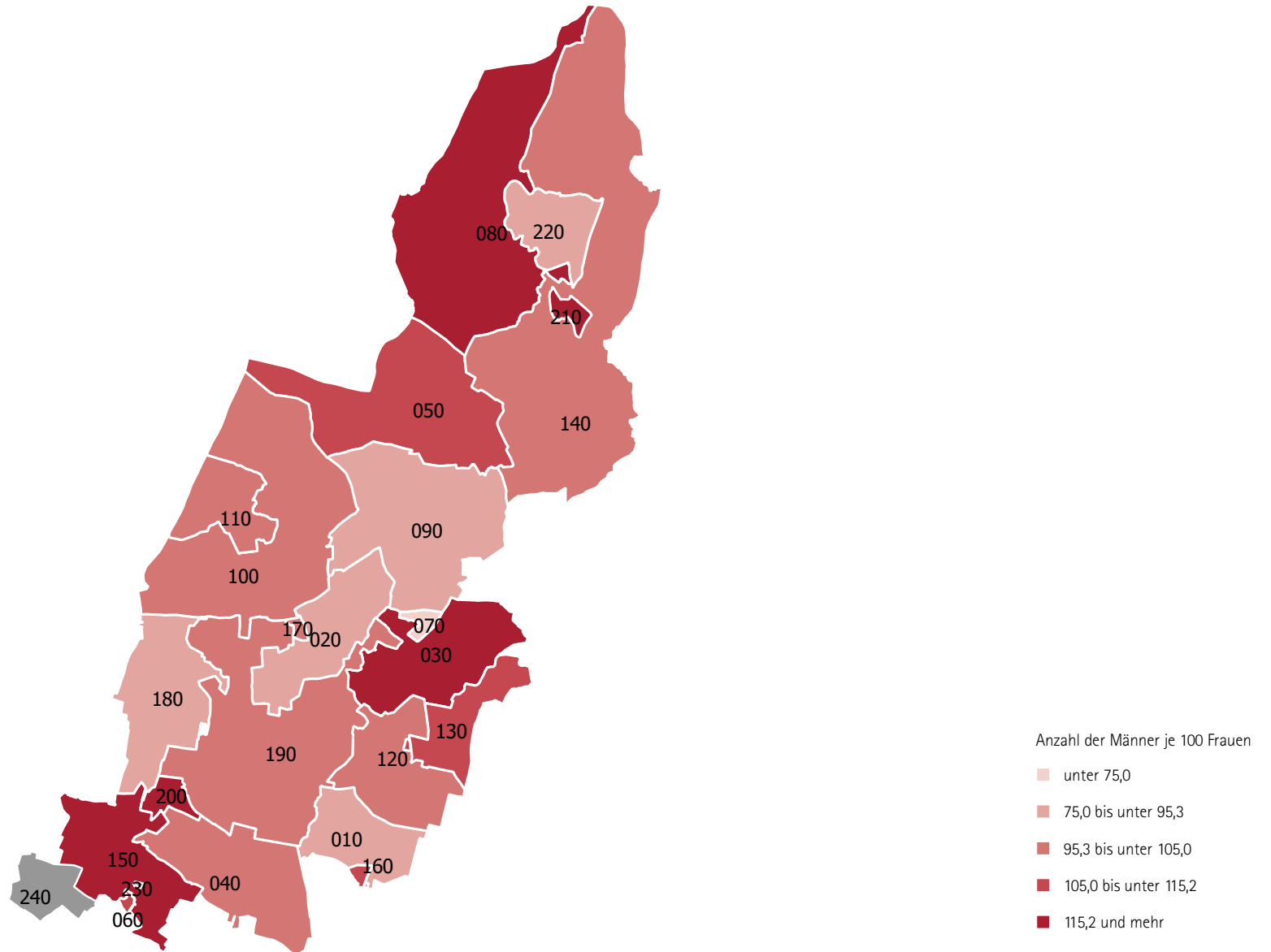
Gebietsstand 1. Januar 2014



2. Geschlechterproportion am 9. Mai 2011 nach Gemeindeteilen

Radibor

Gebietsstand 1. Januar 2014

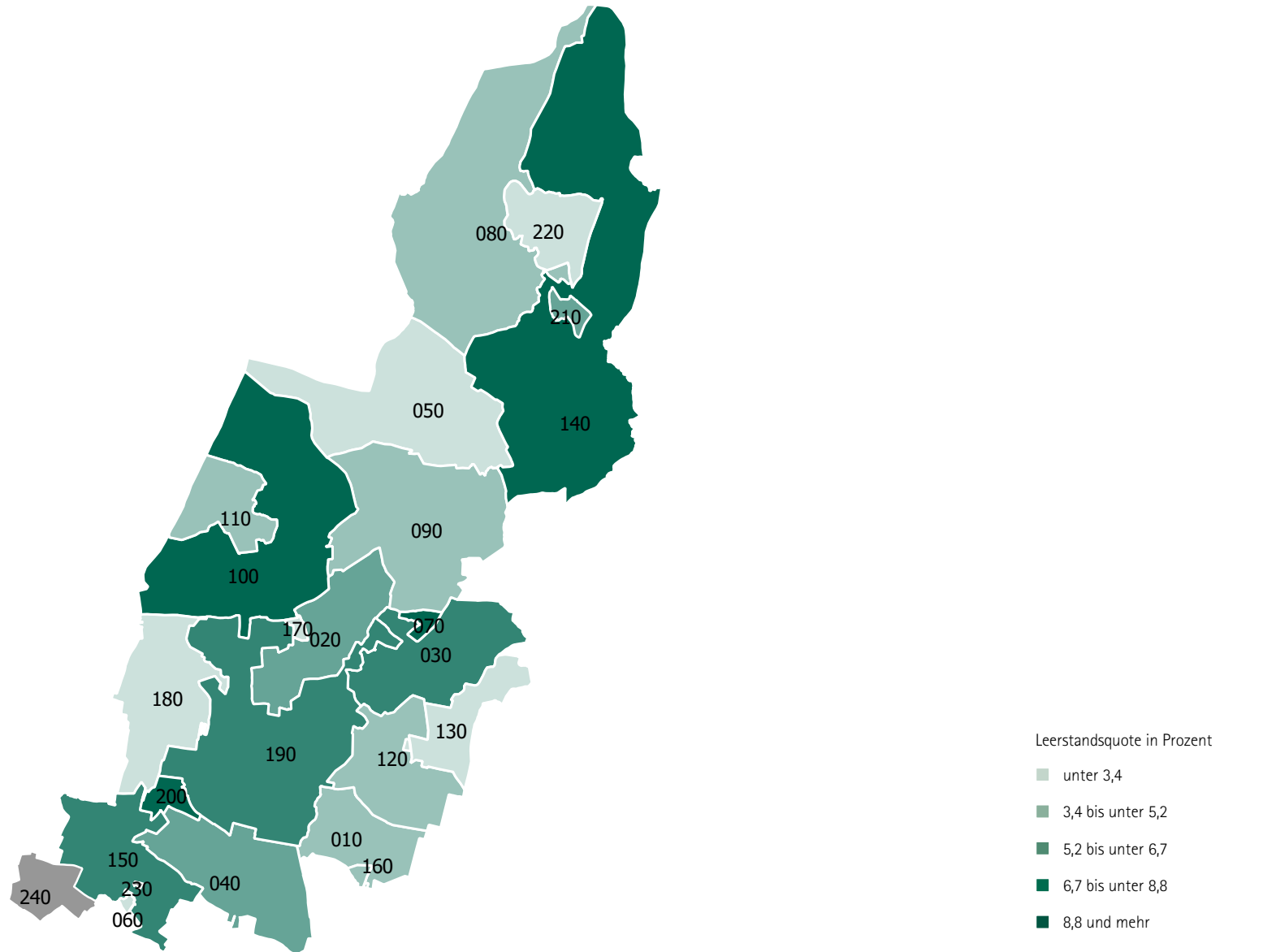


Kartengrundlage: Verwaltungsgrenzen, © GeoSN 2014

5. Leerstandsquote am 9. Mai 2011 nach Gemeindeteilen

Radibor

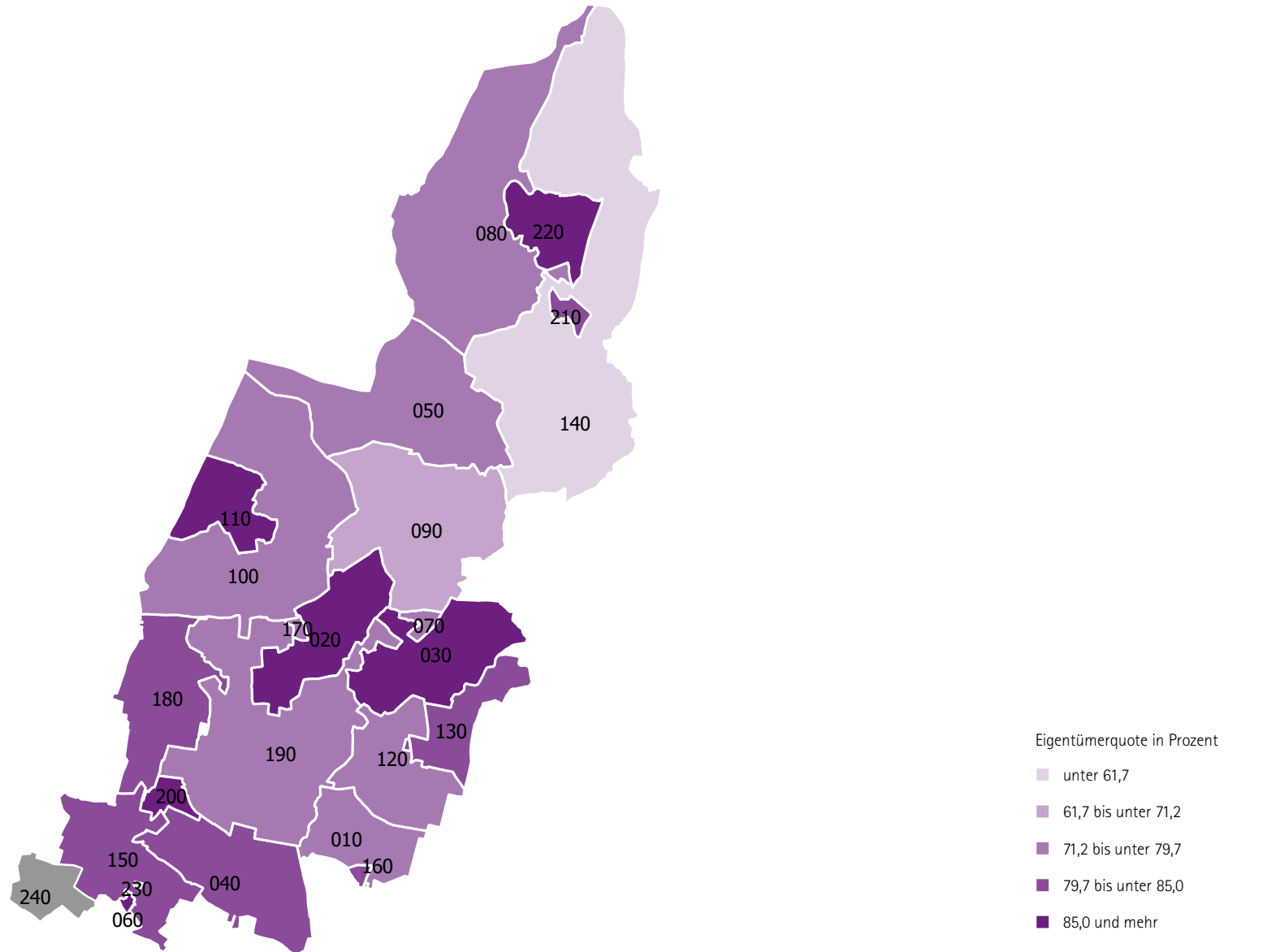
Gebietsstand 1. Januar 2014



4. Eigentümerquote am 9. Mai 2011 nach Gemeindeteilen

Radibor

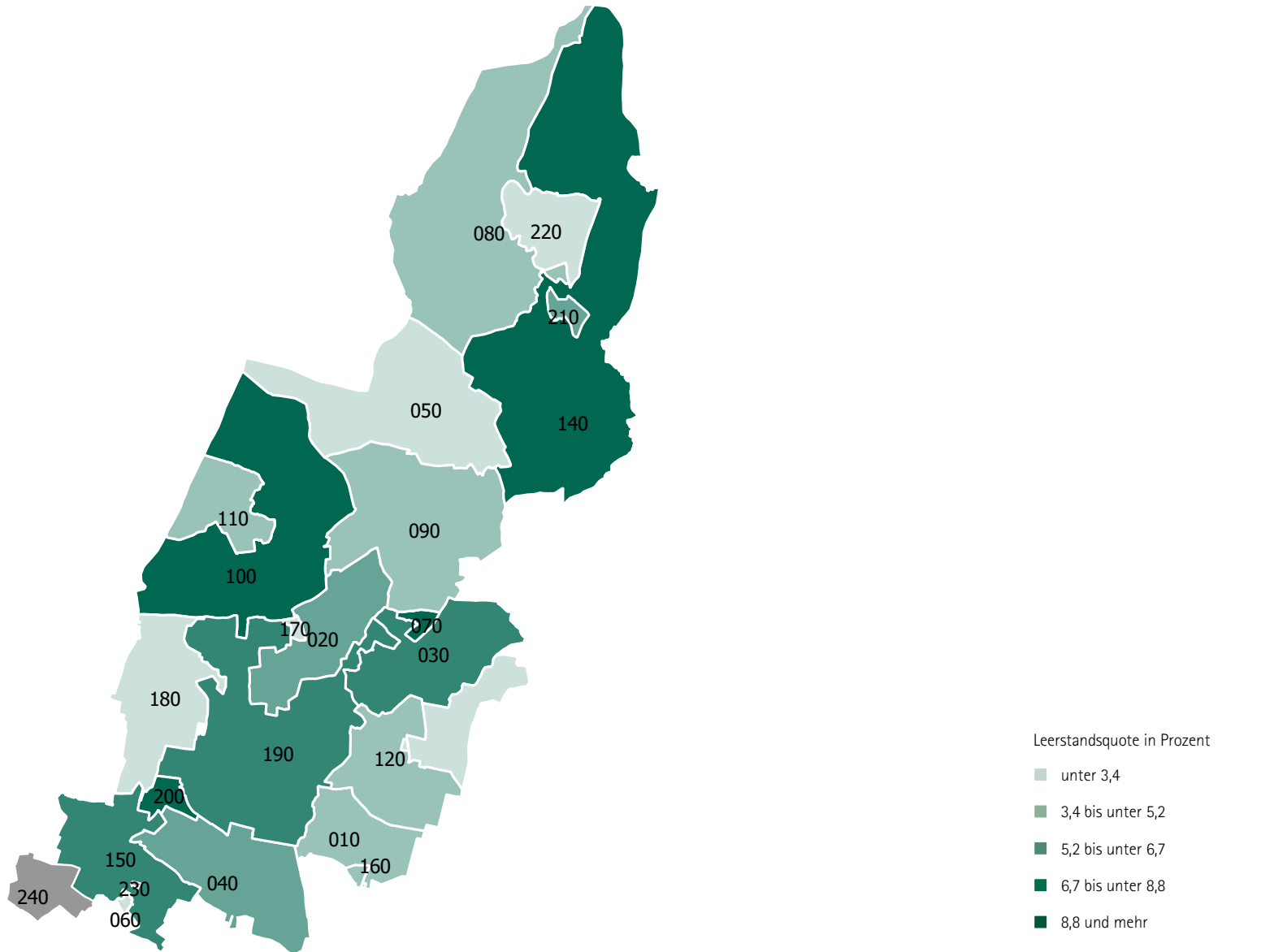
Gebietsstand 1. Januar 2014



5. Leerstandsquote am 9. Mai 2011 nach Gemeindeteilen

Radibor

Gebietsstand 1. Januar 2014



Herausgeber:

Statistisches Landesamt des Freistaates Sachsen

Redaktion:

Statistisches Landesamt des Freistaates Sachsen

Gestaltung und Satz:

Statistisches Landesamt des Freistaates Sachsen

Redaktionsschluss:

September 2014

Bezug:

Dieses Produkt kann heruntergeladen werden unter:
www.statistik.sachsen.de/html/19722.htm

Verteilerhinweis

Diese Informationsschrift wird von der Sächsischen Staatsregierung im Rahmen ihrer verfassungsmäßigen Verpflichtung zur Information der Öffentlichkeit herausgegeben. Sie darf weder von politischen Parteien noch von deren Kandidaten oder Helfern zum Zwecke der Wahlwerbung verwendet werden. Dies gilt für alle Wahlen.

Missbräuchlich ist insbesondere die Verteilung auf Wahlveranstaltungen, an Informationsständen der Parteien sowie das Einlegen, Aufdrucken oder Aufkleben parteipolitischer Informationen oder Werbemittel.

Untersagt ist auch die Weitergabe an Dritte zur Verwendung bei der Wahlwerbung.

Copyright

Statistisches Landesamt des Freistaates Sachsen, Kamenz, 2014

Vervielfältigung und Verbreitung, auch auszugsweise, mit Quellenangabe gestattet.