



Kleinräumiges Gemeindeblatt

Zensus 2011

Bevölkerung, Haushalte, Familien und
deren Wohnsituation am 9. Mai 2011
Grunddaten und Indikatoren

Weißenberg, Stadt

Gebietsstand: 1. Januar 2014

Zeichenerklärung

- Nichts vorhanden (genau Null)
- 0 weniger als die Hälfte von 1 in der letzten besetzten Stelle, jedoch mehr als nichts
- ... Angabe fällt später an
- / Zahlenwert nicht sicher genug
- . Zahlenwert unbekannt oder geheim zu halten
- x Tabellenfach gesperrt, weil Aussage nicht sinnvoll
- () Aussagewert ist eingeschränkt
- p vorläufige Zahl
- r berichtigte Zahl
- s geschätzte Zahl

Inhalt

	Seite
Vorbemerkungen	3

Tabellen

1. Bevölkerung, Haushalte, Familien sowie Gebäude und Wohnungen am 9. Mai 2011 nach Gemeindeteilen	5
2. Kennzahlen zur Bevölkerung, Haushalten und Familien am 9. Mai 2011 nach Gemeindeteilen	6
3. Kennzahlen zu Gebäuden und Wohnungen am 9. Mai 2011 nach Gemeindeteilen	7

Karten

1. Durchschnittsalter der Gesamtbevölkerung am 9. Mai 2011 nach Gemeindeteilen	8
2. Geschlechterproportion am 9. Mai 2011 nach Gemeindeteilen	9
3. Wohnfläche je Einwohner am 9. Mai 2011 nach Gemeindeteilen	10
4. Eigentümerquote am 9. Mai 2011 nach Gemeindeteilen	11
5. Leerstandsquote am 9. Mai 2011 nach Gemeindeteilen	12

Vorbemerkungen

Mit Stichtag 9. Mai 2011 wurde in Deutschland ein registergestützter Zensus einschließlich einer Gebäude- und Wohnungszählung durchgeführt, mit dem Ziel detaillierte und kleinräumige Daten zu Bevölkerung und Haushalten sowie deren Wohnsituation zu erheben.

Mit dem vorliegenden Gemeindeblatt werden erste kleinräumige Ergebnisse einheitlich für alle sächsischen Gemeinden nach amtlichen Gemeindeteilen veröffentlicht. Das sind Eckzahlen zu Bevölkerung, Haushalten, Familien, Gebäude und Wohnungen sowie abgeleitete Kennzahlen.

Von den 432 Gemeinden führen 48 Gemeinden keine amtliche regionale Gliederung nach Gemeindeteilen, so dass für diese Gemeinden keine kleinräumigen Ergebnisse bereitgestellt werden können.

Die kleinräumigen Ergebnisse werden nach einem einheitlichen Standard um Karten nach Gemeindeteilen für ausgewählte Kennzahlen ergänzt. Dabei wurde auf eine kartografische Darstellung für Gemeinden verzichtet, die weniger als 10 Gemeindeteile haben.

Geheimhaltung

Wie bei allen Veröffentlichungen der amtlichen Statistik gilt auch für die Ergebnisse des Zensus 2011, dass die Einzeldaten der Befragten grundsätzlich geheim zu halten sind, da sie dem Statistikgeheimnis nach § 16 Bundesstatistikgesetz unterliegen. Es dürfen demnach keine Rückschlüsse auf einzelne Personen möglich sein.

Zur Veröffentlichung kleinräumiger Daten ist ein Geheimhaltungsverfahren zur Anwendung gekommen, dass diesen Anforderungen gerecht wird. Das hat zur Folge, dass für einige Gemeindeteile keine Daten ausgewiesen werden können. Die betroffenen Tabellenfelder sind deshalb gesperrt.

In den Karten werden regionale Gebiete „grau“ gekennzeichnet, wenn Daten aufgrund der statistischen Geheimhaltung nicht veröffentlicht werden dürfen.

Erläuterungen

Die detaillierten Ausführungen in den Vorbemerkungen zu den bereits vom Statistischen Landesamt Sachsen veröffentlichten Gemeindeblättern in Bezug auf Rechtsgrundlagen und methodische Hinweise gelten entsprechend für dieses Gemeindeblatt. (www.statistik.sachsen.de/html/869.htm)

Den Ergebnissen liegt der Gebietsstand 1. Januar 2014 zugrunde.

Die Indikatoren werden nur bei vorhandenen Grunddaten berechnet. Gibt es in einem Gemeindeteil z. B. keine Personen unter 18 Jahren ist der Jugendquotient gleich Null.

Definitionen

Bevölkerung

Zur Bevölkerung, zählen alle Personen, die nach den melderechtlichen Vorschriften mit alleiniger Wohnung oder mit ihrer Hauptwohnung gemeldet sind. Das entspricht der amtlichen Einwohnerzahl.

Haushalte

Ein Haushalt besteht aus mindestens einer Person. Alle Personen, ohne die mit Nebenwohnsitz gemeldeten, die gemeinsam in einer Wohnung leben, gelten als Mitglieder eines Haushalts (sogenannter Wohnhaushalt), unabhängig davon, ob diese auch zusammen wirtschaften.

Familie

Als Familie gelten mindestens zwei Personen, die in einem Haushalt leben. Familien sind Ehepaare und Lebensgemeinschaften jeweils mit oder ohne Kinder sowie Alleinerziehende.

Geschlechterproportion

Die Geschlechterproportion ist definiert als das Verhältnis der Anzahl der Männer bezogen auf 100 Frauen.

Jugendquotient

Der Jugendquotient ist definiert als das Verhältnis der Anzahl der Personen im Alter unter 18 Jahren bezogen auf 100 Personen im Alter von 18 bis unter 65 Jahren.

Altenquotient

Der Altenquotient ist definiert als das Verhältnis der Personen im Alter von 65 und mehr Jahren bezogen auf 100 Personen im Alter von 18 bis unter 65 Jahren.

Gebäude und Wohnungen

Es werden nur Wohngebäude (ohne sonstige Gebäude mit Wohnraum, ohne Wohnheime) und die darin befindlichen reinen Wohnungen ausgewiesen. Reine Wohnungen sind die zu Wohnzwecken genutzten Wohnungen, die bewohnt oder leerstehend sind. Ferien- und Freizeitwohnungen, Diplomatenwohnungen/ Wohnungen ausländischer Streitkräfte sowie gewerblich genutzte Wohnungen werden nicht berücksichtigt.

Wohnfläche je Einwohner

Durchschnittliche Wohnfläche aller bewohnten und leerstehenden Wohnungen in Wohngebäuden, die jedem Einwohner lt. amtlicher Einwohnerzahl zur Verfügung stehen könnte.

Eigentümerquote

Anteil der vom Eigentümer selbstgenutzten Wohnungen an der Zahl der bewohnten Wohnungen in Wohngebäuden insgesamt.

1. Bevölkerung, Haushalte, Familien sowie Gebäude und Wohnungen am 9. Mai 2011 nach Gemeindeteilen

Gemeinde- teil- schlüssel	Gemeinde Gemeindeteil	Bevöl- kerung	Haushalte	Personen in Haus- halten	Familien	Personen in Familien	Wohn- gebäude	Darin befindliche reine Woh- nungen
	Weißenberg, Stadt	3 367	1 368	3 284	1 037	2 821	1 056	1 443
010	Belgern	74	29	74	23	65	24	30
020	Cortnitz	42	14	40	12	35	16	18
030	Drehsa	248	109	247	76	205	85	113
040	Gröditz	269	106	268	91	243	94	113
050	Grube	31	10	31	10	29	11	11
060	Kotitz	207	97	205	65	169	63	100
070	Lauske	165	67	165	50	139	50	71
080	Maltitz	252	104	248	74	205	102	118
090	Nechern	152	52	152	49	139	45	53
100	Nostitz	186	85	186	58	151	76	88
110	Särka	178	68	173	58	156	60	69
120	Spittel	56	20	56	17	49	18	22
130	Weicha	113	44	113	37	103	41	52
140	Weißenberg	1 031	426	965	306	817	273	429
150	Wuischke	33	12	33	9	28	10	12
160	Wurschen	330	125	328	102	288	88	144

2. Kennzahlen zu Bevölkerung, Haushalten und Familien am 9. Mai 2011 nach Gemeindeteilen

Gemeinde- teil- schlüssel	Gemeinde Gemeindeteil	Durch- schnitts- alter	Geschlechter- proportion	Jugend- quotient	Alten- quotient	Personen je Haushalt	Personen je Familie
	Weißenberg, Stadt	44,9	106	25	34	2,4	2,7
010	Belgern	44,7	81	33	40	2,6	2,8
020	Cortnitz	44,2	100	33	42	2,9	2,9
030	Drehsa	46,1	116	21	36	2,3	2,7
040	Gröditz	45,4	119	24	28	2,5	2,7
050	Grube	44,5	107	25	30	3,1	2,9
060	Kotitz	44,1	116	22	28	2,1	2,6
070	Lauske	43,6	109	29	36	2,5	2,8
080	Maltitz	44,9	112	18	30	2,4	2,8
090	Nechern	37,6	105	35	17	2,9	2,8
100	Nostitz	46,2	102	18	33	2,2	2,6
110	Särka	46,2	107	20	31	2,5	2,7
120	Spittel	41,7	124	40	47	2,8	2,9
130	Weicha	45,0	131	38	48	2,6	2,8
140	Weißenberg	47,8	92	23	45	2,3	2,7
150	Wuischke	44,4	136	23	27	2,8	3,1
160	Wurschen	38,6	116	33	21	2,6	2,8

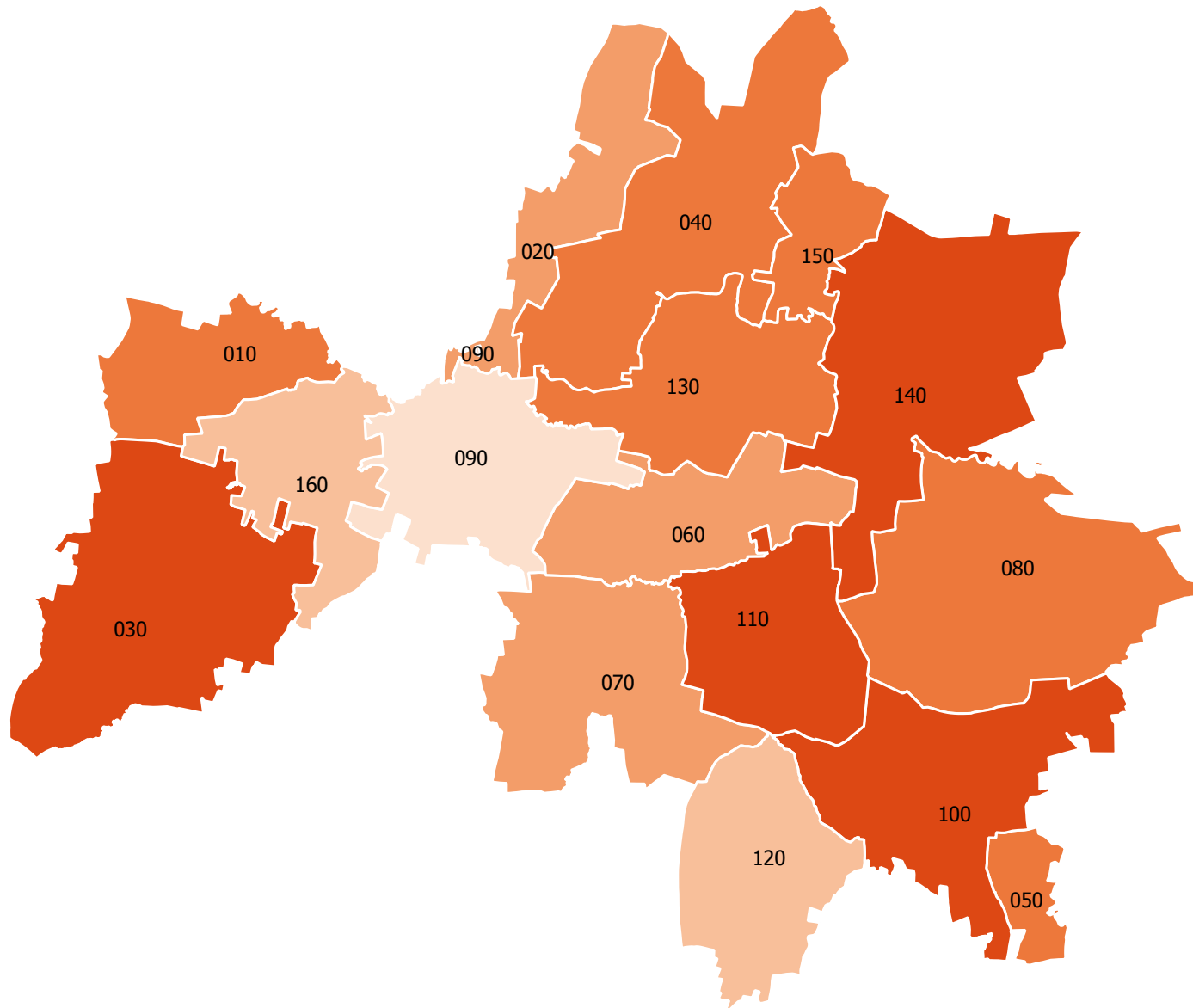
3. Kennzahlen zu Gebäuden und Wohnungen am 9. Mai 2011 nach Gemeindeteilen

Gemeinde- teil- schlüssel	Gemeinde Gemeindeteil	Woh- nungen je Gebäude	Ein- wohner je Woh- nung	Wohn- fläche je Woh- nung in m ²	Wohn- fläche je Ein- wohner in m ²	Wohn- fläche je Raum in m ²	Räume je Woh- nung	Eigen- tümer- quote	Leer- stands- quote
	Weißenberg, Stadt	1,4	2,3	94,3	40,4	18,8	5,0	70,6	7,0
010	Belgern	1,3	2,5	97,2	39,4	17,4	5,6	74,1	10,0
020	Cortnitz	1,1	2,3	89,2	38,2	16,2	5,5	80,0	16,7
030	Drehsa	1,3	2,2	92,9	42,3	17,8	5,2	75,9	4,4
040	Gröditz	1,2	2,4	105,1	44,2	19,6	5,4	78,6	8,8
050	Grube	1,0	2,8	99,7	35,4	17,1	5,8	90,9	-
060	Kotitz	1,6	2,1	87,4	42,2	20,1	4,3	61,3	7,0
070	Lauske	1,4	2,3	91,8	39,5	17,8	5,2	68,7	5,6
080	Maltitz	1,2	2,1	96,5	45,2	18,4	5,3	83,2	14,4
090	Nechern	1,2	2,9	98,6	34,4	18,7	5,3	88,0	5,7
100	Nostitz	1,2	2,1	92,6	43,8	17,9	5,2	84,3	5,7
110	Särka	1,2	2,6	98,3	38,1	18,7	5,2	86,4	4,3
120	Spittel	1,2	2,5	101,6	39,9	18,6	5,5	70,0	9,1
130	Weicha	1,3	2,2	103,8	47,8	19,7	5,3	77,6	5,8
140	Weißenberg	1,6	2,4	89,6	37,3	19,2	4,7	60,8	5,4
150	Wuischke	1,2	2,8	105,5	38,4	18,9	5,6	81,8	8,3
160	Wurschen	1,6	2,3	96,2	42,0	19,2	5,0	58,3	8,3

1. Durchschnittsalter der Gesamtbevölkerung am 9. Mai 2011 nach Gemeindeteilen

Weißenberg, Stadt

Gebietsstand 1. Januar 2014



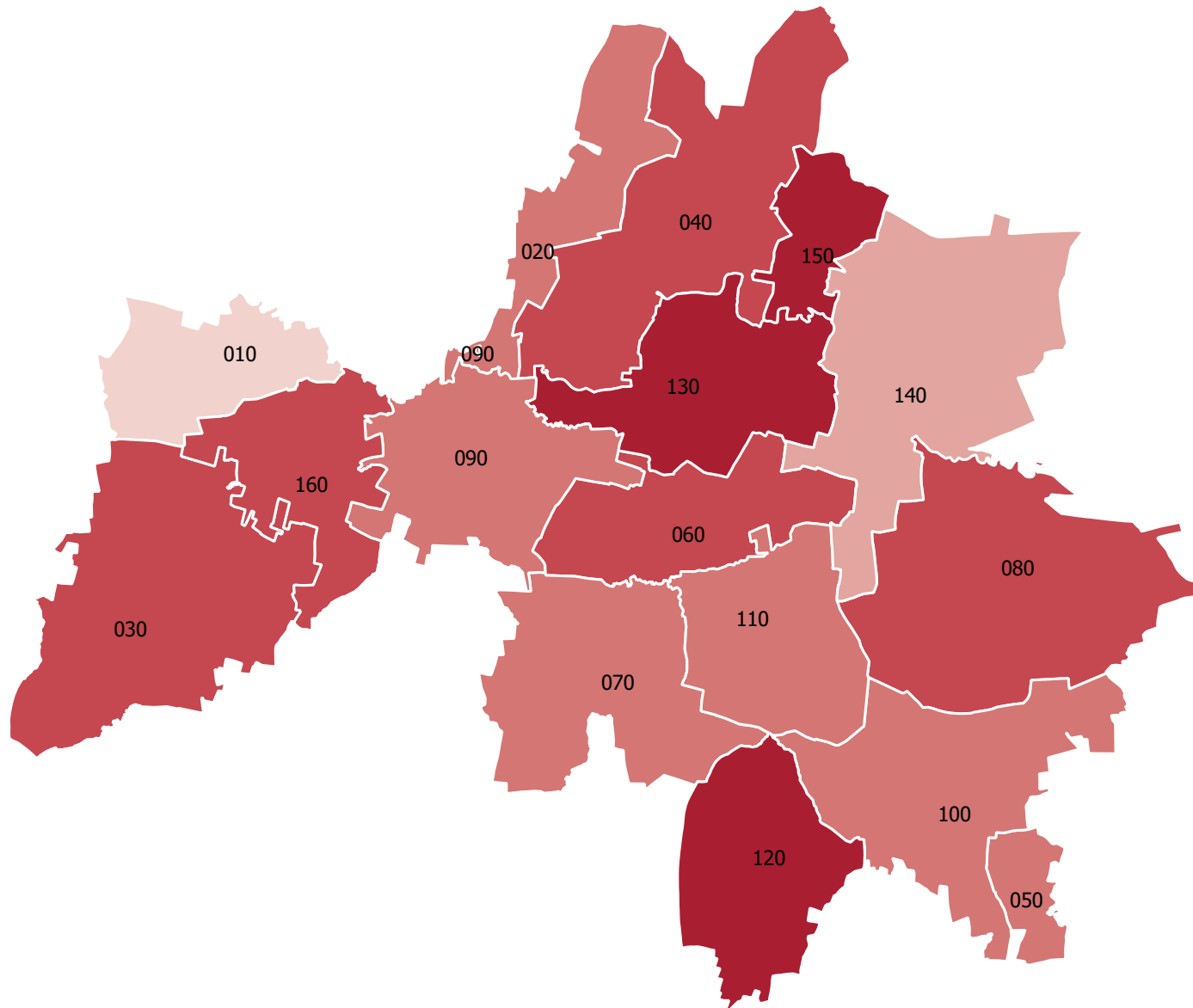
Durchschnittsalter in Jahren

- unter 37,6
- 37,6 bis unter 41,7
- 41,7 bis unter 44,2
- 44,2 bis unter 45,4
- 45,4 und mehr
- statistisch geheim zu halten

2. Geschlechterproportion am 9. Mai 2011 nach Gemeindeteilen

Weißenberg, Stadt

Gebietsstand 1. Januar 2014



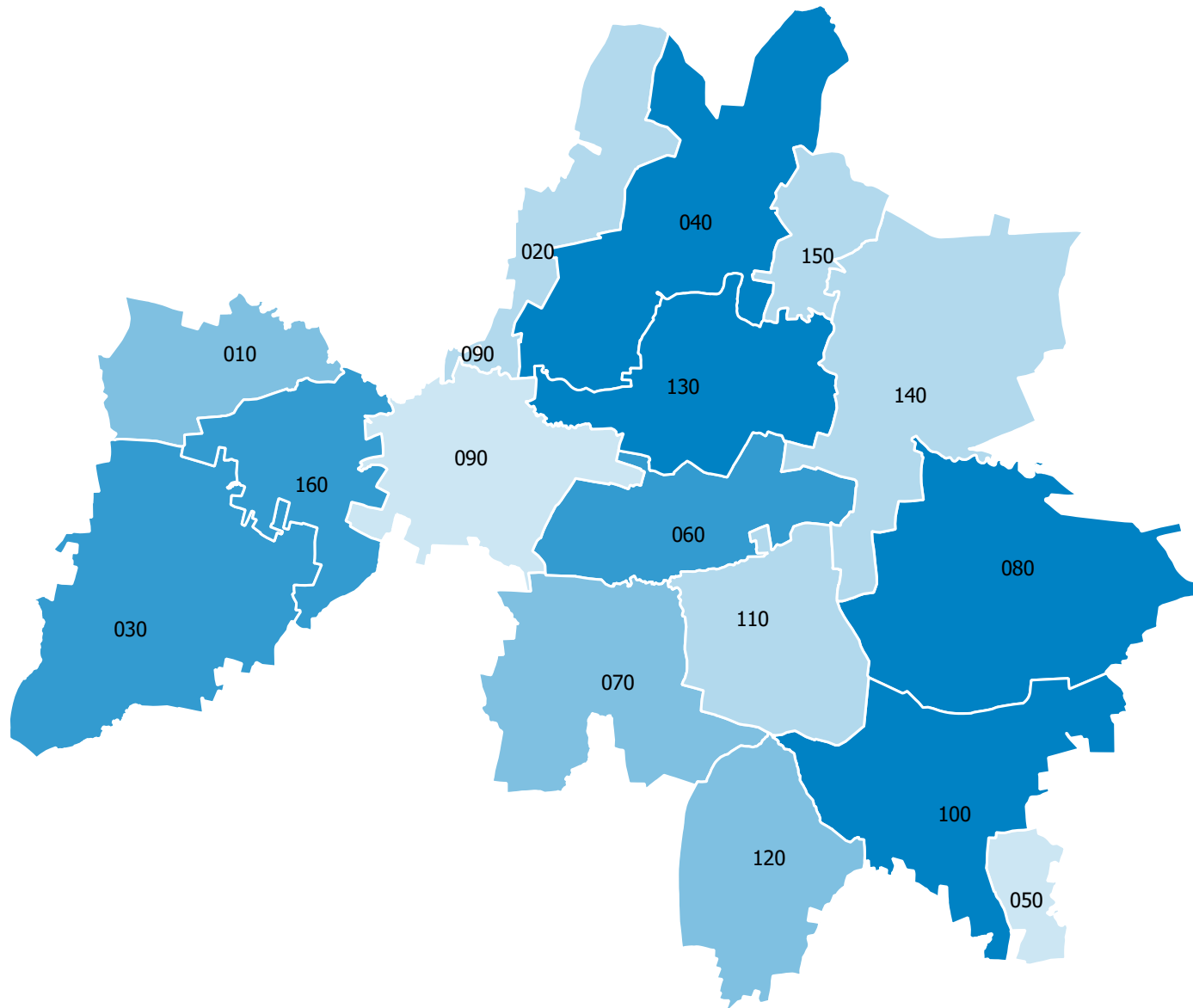
Anzahl der Männer je 100 Frauen

- unter 80,5
- 80,5 bis unter 92,4
- 92,4 bis unter 108,9
- 108,9 bis unter 118,7
- 118,7 und mehr
- statistisch geheim zu halten

3. Wohnfläche je Einwohner am 9. Mai 2011 nach Gemeindeteilen

Weißenberg, Stadt

Gebietsstand 1. Januar 2014



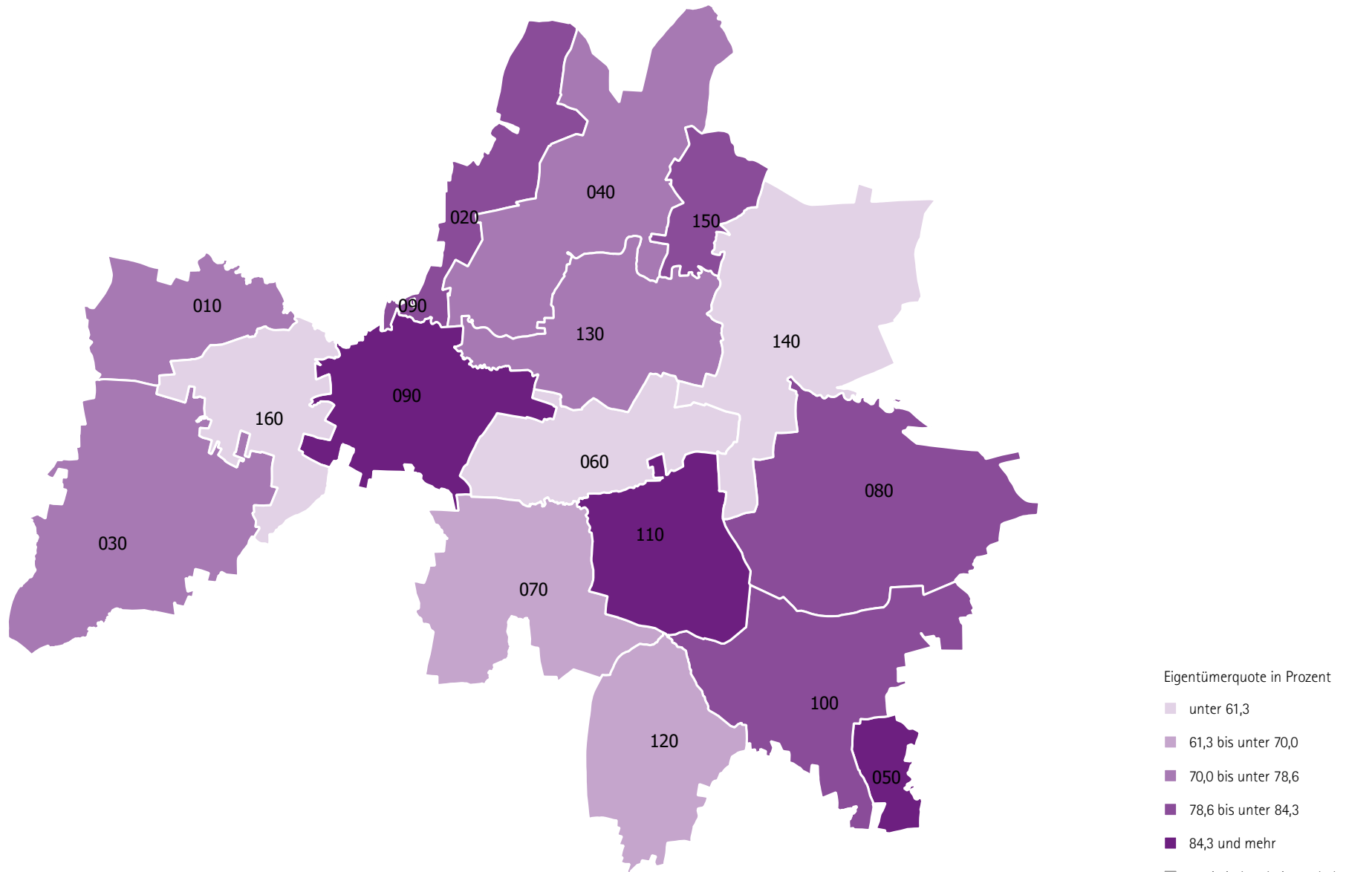
Wohnfläche je Einwohner in Quadratmetern

- unter 35,4
- 35,4 bis unter 38,4
- 38,4 bis unter 39,9
- 39,9 bis unter 42,3
- 42,3 und mehr
- statistisch geheim zu halten

4. Eigentümerquote am 9. Mai 2011 nach Gemeindeteilen

Weißenberg, Stadt

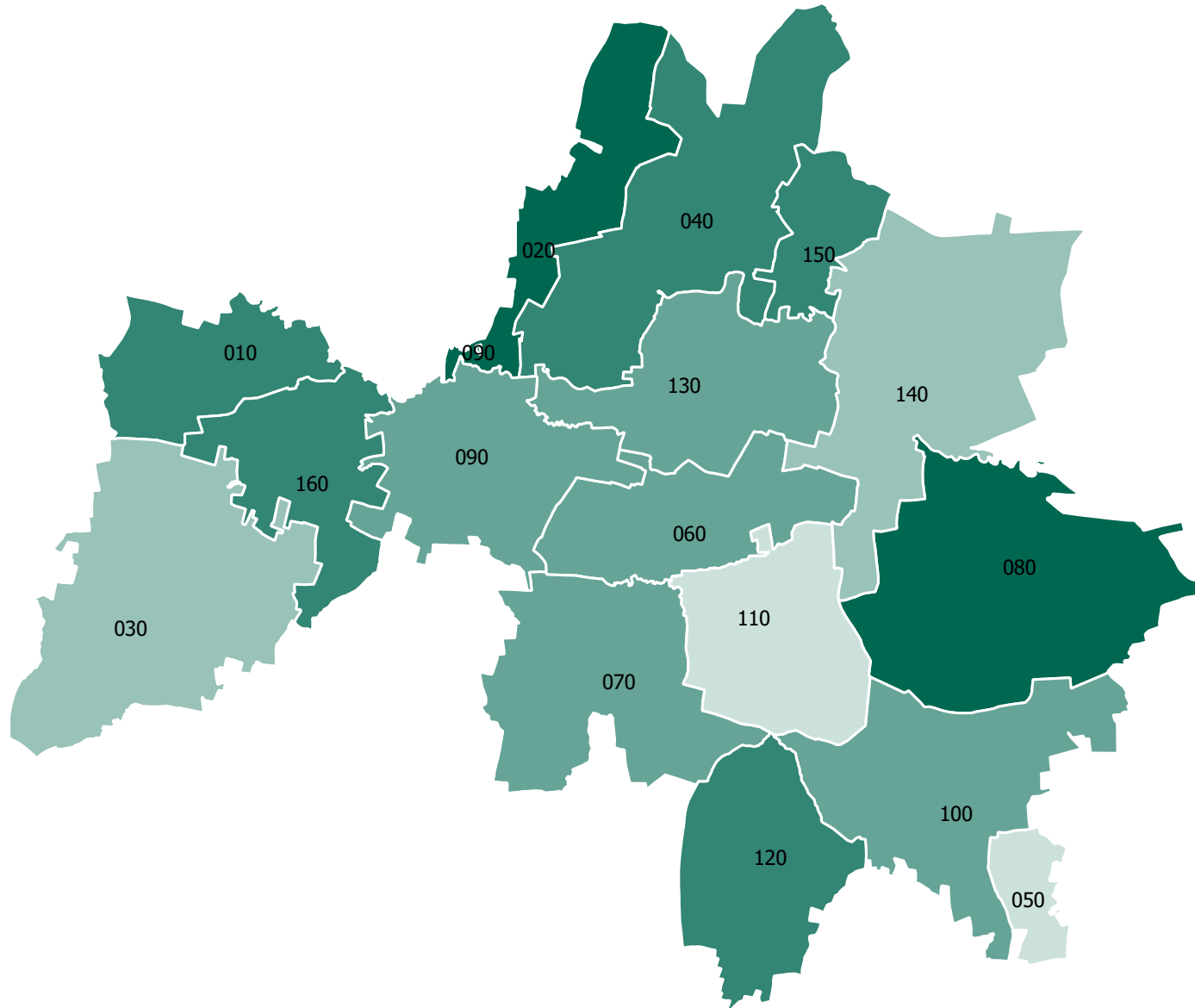
Gebietsstand 1. Januar 2014



5. Leerstandsquote am 9. Mai 2011 nach Gemeindeteilen

Weißenberg, Stadt

Gebietsstand 1. Januar 2014



Leerstandsquote in Prozent

- unter 4,3
- 4,3 bis unter 5,4
- 5,4 bis unter 7,0
- 7,0 bis unter 10,0
- 10,0 und mehr
- statistisch geheim zu halten

Herausgeber:

Statistisches Landesamt des Freistaates Sachsen

Redaktion:

Statistisches Landesamt des Freistaates Sachsen

Gestaltung und Satz:

Statistisches Landesamt des Freistaates Sachsen

Redaktionsschluss:

September 2014

Bezug:

Dieses Produkt kann heruntergeladen werden unter:
www.statistik.sachsen.de/html/19722.htm

Verteilerhinweis

Diese Informationsschrift wird von der Sächsischen Staatsregierung im Rahmen ihrer verfassungsmäßigen Verpflichtung zur Information der Öffentlichkeit herausgegeben. Sie darf weder von politischen Parteien noch von deren Kandidaten oder Helfern zum Zwecke der Wahlwerbung verwendet werden. Dies gilt für alle Wahlen.

Missbräuchlich ist insbesondere die Verteilung auf Wahlveranstaltungen, an Informationsständen der Parteien sowie das Einlegen, Aufdrucken oder Aufkleben parteipolitischer Informationen oder Werbemittel.

Untersagt ist auch die Weitergabe an Dritte zur Verwendung bei der Wahlwerbung.

Copyright

Statistisches Landesamt des Freistaates Sachsen, Kamenz, 2014

Vervielfältigung und Verbreitung, auch auszugsweise, mit Quellenangabe gestattet.