



# Kleinräumiges Gemeindeblatt

Zensus 2011

Bevölkerung, Haushalte, Familien und  
deren Wohnsituation am 9. Mai 2011  
Grunddaten und Indikatoren

Boxberg/O.L.

Gebietsstand: 1. Januar 2014

# Zeichenerklärung

- Nichts vorhanden (genau Null)
- 0 weniger als die Hälfte von 1 in der letzten besetzten Stelle, jedoch mehr als nichts
- ... Angabe fällt später an
- / Zahlenwert nicht sicher genug
- . Zahlenwert unbekannt oder geheim zu halten
- x Tabellenfach gesperrt, weil Aussage nicht sinnvoll
- () Aussagewert ist eingeschränkt
- p vorläufige Zahl
- r berichtigte Zahl
- s geschätzte Zahl

## **Inhalt**

	<b>Seite</b>
Vorbemerkungen	3

## **Tabellen**

1. Bevölkerung, Haushalte, Familien sowie Gebäude und Wohnungen am 9. Mai 2011 nach Gemeindeteilen	5
2. Kennzahlen zur Bevölkerung, Haushalten und Familien am 9. Mai 2011 nach Gemeindeteilen	6
3. Kennzahlen zu Gebäuden und Wohnungen am 9. Mai 2011 nach Gemeindeteilen	7

## **Karten**

1. Durchschnittsalter der Gesamtbevölkerung am 9. Mai 2011 nach Gemeindeteilen	8
2. Geschlechterproportion am 9. Mai 2011 nach Gemeindeteilen	9
3. Wohnfläche je Einwohner am 9. Mai 2011 nach Gemeindeteilen	10
4. Eigentümerquote am 9. Mai 2011 nach Gemeindeteilen	11
5. Leerstandsquote am 9. Mai 2011 nach Gemeindeteilen	12



## Vorbemerkungen

Mit Stichtag 9. Mai 2011 wurde in Deutschland ein registergestützter Zensus einschließlich einer Gebäude- und Wohnungszählung durchgeführt, mit dem Ziel detaillierte und kleinräumige Daten zu Bevölkerung und Haushalten sowie deren Wohnsituation zu erheben.

Mit dem vorliegenden Gemeindeblatt werden erste kleinräumige Ergebnisse einheitlich für alle sächsischen Gemeinden nach amtlichen Gemeindeteilen veröffentlicht. Das sind Eckzahlen zu Bevölkerung, Haushalten, Familien, Gebäude und Wohnungen sowie abgeleitete Kennzahlen.

Von den 432 Gemeinden führen 48 Gemeinden keine amtliche regionale Gliederung nach Gemeindeteilen, so dass für diese Gemeinden keine kleinräumigen Ergebnisse bereitgestellt werden können.

Die kleinräumigen Ergebnisse werden nach einem einheitlichen Standard um Karten nach Gemeindeteilen für ausgewählte Kennzahlen ergänzt. Dabei wurde auf eine kartografische Darstellung für Gemeinden verzichtet, die weniger als 10 Gemeindeteile haben.

### Geheimhaltung

Wie bei allen Veröffentlichungen der amtlichen Statistik gilt auch für die Ergebnisse des Zensus 2011, dass die Einzeldaten der Befragten grundsätzlich geheim zu halten sind, da sie dem Statistikgeheimnis nach § 16 Bundesstatistikgesetz unterliegen. Es dürfen demnach keine Rückschlüsse auf einzelne Personen möglich sein.

Zur Veröffentlichung kleinräumiger Daten ist ein Geheimhaltungsverfahren zur Anwendung gekommen, dass diesen Anforderungen gerecht wird. Das hat zur Folge, dass für einige Gemeindeteile keine Daten ausgewiesen werden können. Die betroffenen Tabellenfelder sind deshalb gesperrt.

In den Karten werden regionale Gebiete „grau“ gekennzeichnet, wenn Daten aufgrund der statistischen Geheimhaltung nicht veröffentlicht werden dürfen.

## Erläuterungen

Die detaillierten Ausführungen in den Vorbemerkungen zu den bereits vom Statistischen Landesamt Sachsen veröffentlichten Gemeindeblättern in Bezug auf Rechtsgrundlagen und methodische Hinweise gelten entsprechend für dieses Gemeindeblatt. ([www.statistik.sachsen.de/html/869.htm](http://www.statistik.sachsen.de/html/869.htm))

Den Ergebnissen liegt der Gebietsstand 1. Januar 2014 zugrunde.

Die Indikatoren werden nur bei vorhandenen Grunddaten berechnet. Gibt es in einem Gemeindeteil z. B. keine Personen unter 18 Jahren ist der Jugendquotient gleich Null.

## Definitionen

### Bevölkerung

Zur Bevölkerung, zählen alle Personen, die nach den melderechtlichen Vorschriften mit alleiniger Wohnung oder mit ihrer Hauptwohnung gemeldet sind. Das entspricht der amtlichen Einwohnerzahl.

### Haushalte

Ein Haushalt besteht aus mindestens einer Person. Alle Personen, ohne die mit Nebenwohnsitz gemeldeten, die gemeinsam in einer Wohnung leben, gelten als Mitglieder eines Haushalts (sogenannter Wohnhaushalt), unabhängig davon, ob diese auch zusammen wirtschaften.

### Familie

Als Familie gelten mindestens zwei Personen, die in einem Haushalt leben. Familien sind Ehepaare und Lebensgemeinschaften jeweils mit oder ohne Kinder sowie Alleinerziehende.

### Geschlechterproportion

Die Geschlechterproportion ist definiert als das Verhältnis der Anzahl der Männer bezogen auf 100 Frauen.

### Jugendquotient

Der Jugendquotient ist definiert als das Verhältnis der Anzahl der Personen im Alter unter 18 Jahren bezogen auf 100 Personen im Alter von 18 bis unter 65 Jahren.

### Altenquotient

Der Altenquotient ist definiert als das Verhältnis der Personen im Alter von 65 und mehr Jahren bezogen auf 100 Personen im Alter von 18 bis unter 65 Jahren.

### Gebäude und Wohnungen

Es werden nur Wohngebäude (ohne sonstige Gebäude mit Wohnraum, ohne Wohnheime) und die darin befindlichen reinen Wohnungen ausgewiesen. Reine Wohnungen sind die zu Wohnzwecken genutzten Wohnungen, die bewohnt oder leerstehend sind. Ferien- und Freizeitwohnungen, Diplomatenwohnungen/ Wohnungen ausländischer Streitkräfte sowie gewerblich genutzte Wohnungen werden nicht berücksichtigt.

### Wohnfläche je Einwohner

Durchschnittliche Wohnfläche aller bewohnten und leerstehenden Wohnungen in Wohngebäuden, die jedem Einwohner lt. amtlicher Einwohnerzahl zur Verfügung stehen könnte.

### Eigentümerquote

Anteil der vom Eigentümer selbstgenutzten Wohnungen an der Zahl der bewohnten Wohnungen in Wohngebäuden insgesamt.



### 1. Bevölkerung, Haushalte, Familien sowie Gebäude und Wohnungen am 9. Mai 2011 nach Gemeindeteilen

Gemeinde- teil- schlüssel	Gemeinde Gemeindeteil	Bevöl- kerung	Haushalte	Personen in Haus- halten	Familien	Personen in Familien	Wohn- gebäude	Darin befindliche reine Woh- nungen
	<b>Boxberg/O.L.</b>	<b>4 956</b>	<b>2 186</b>	<b>4 871</b>	<b>1 540</b>	<b>4 036</b>	<b>1 533</b>	<b>2 382</b>
010	Bärwalde	159	62	159	53	144	44	69
020	Boxberg/O.L.	1 220	592	1 140	335	846	221	670
030	Drehna	94	41	94	29	78	37	45
040	Kringelsdorf	376	156	376	136	338	143	171
050	Mönau	102	49	102	34	82	39	55
060	Nochten	259	109	259	87	227	94	114
070	Rauden	82	37	82	31	75	37	42
080	Reichwalde	543	228	542	172	470	196	235
090	Sprey	66	27	65	20	56	21	28
100	Uhyst	750	349	750	237	606	248	376
110	Dürrbach	80	34	80	25	68	34	41
120	Jahmen	250	102	250	74	211	84	110
130	Kaschel	124	55	121	35	99	49	65
140	Klein-Oelsa	156	62	156	53	141	55	67
150	Klein-Radisch	31	15	31	11	27	12	16
160	Klitten	490	205	490	158	416	165	212
170	Tauer	71	28	71	19	60	25	29
180	Zimpel	103	35	103	31	92	29	37

## 2. Kennzahlen zu Bevölkerung, Haushalten und Familien am 9. Mai 2011 nach Gemeindeteilen

Gemeinde- teil- schlüssel	Gemeinde Gemeindeteil	Durch- schnitts- alter	Geschlechter- proportion	Jugend- quotient	Alten- quotient	Personen je Haushalt	Personen je Familie
	<b>Boxberg/O.L.</b>	<b>48,3</b>	<b>102</b>	<b>19</b>	<b>38</b>	<b>2,2</b>	<b>2,6</b>
010	Bärwalde	45,6	99	20	26	2,6	2,7
020	Boxberg/O.L.	49,8	98	19	45	1,9	2,5
030	Drehna	48,0	129	12	28	2,3	2,7
040	Kringelsdorf	47,7	103	13	29	2,4	2,5
050	Mönau	49,4	82	21	46	2,1	2,4
060	Nochten	50,4	107	17	38	2,4	2,6
070	Rauden	53,1	122	10	54	2,2	2,4
080	Reichwalde	45,8	108	23	32	2,4	2,7
090	Sprey	46,2	94	16	31	2,4	2,8
100	Uhyst	50,2	97	16	43	2,1	2,6
110	Dürrbach	52,8	111	8	55	2,4	2,7
120	Jahmen	44,2	100	32	36	2,5	2,9
130	Kaschel	45,5	126	31	42	2,2	2,8
140	Klein-Oelsa	46,6	90	27	42	2,5	2,7
150	Klein-Radisch	53,5	107	11	53	2,1	2,5
160	Klitten	48,6	101	17	32	2,4	2,6
170	Tauer	43,7	122	30	35	2,5	3,2
180	Zimpel	39,9	94	32	17	2,9	3,0



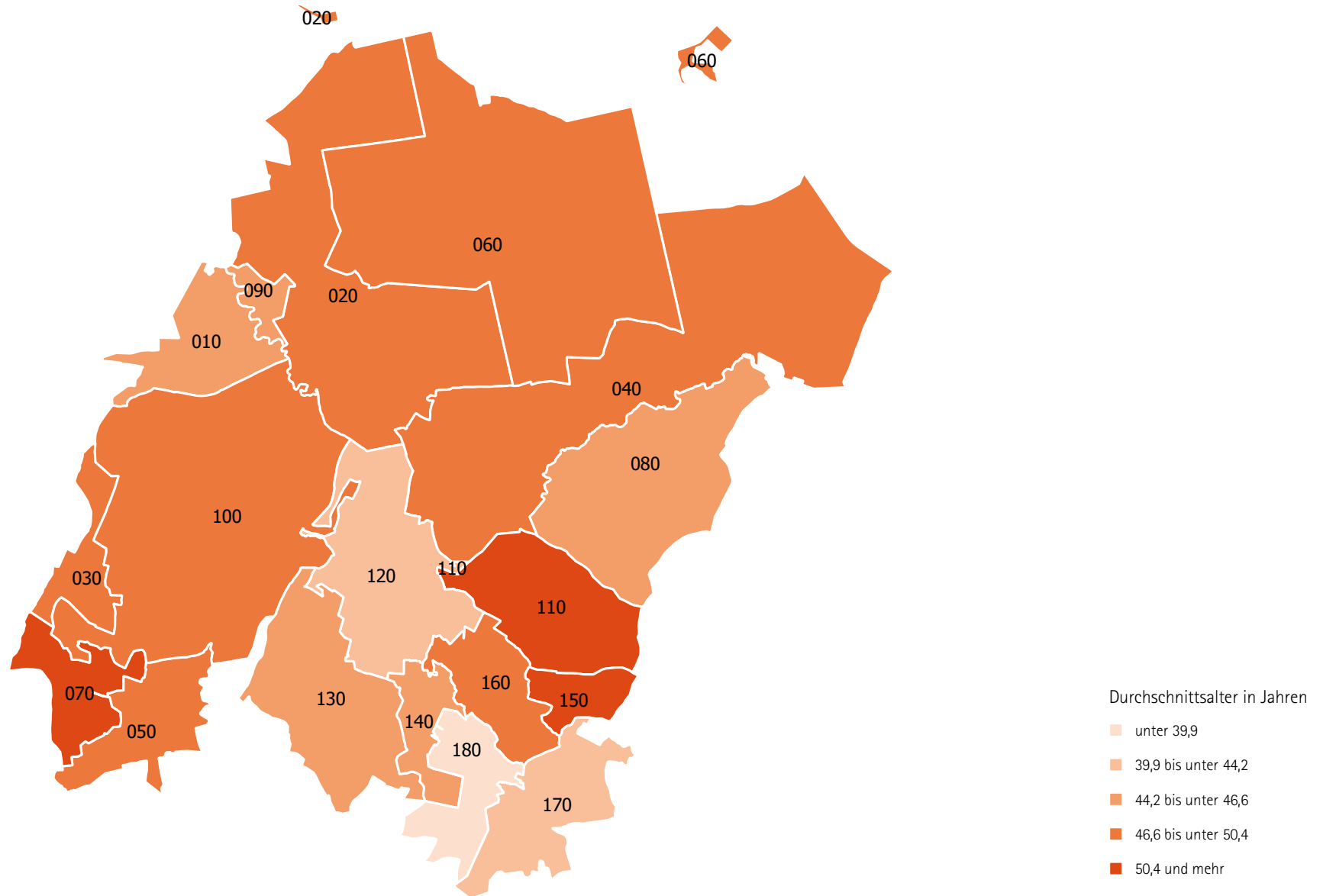
### 3. Kennzahlen zu Gebäuden und Wohnungen am 9. Mai 2011 nach Gemeindeteilen

Gemeinde- teil- schlüssel	Gemeinde Gemeindeteil	Woh- nungen je Gebäude	Ein- wohner je Woh- nung	Wohn- fläche je Woh- nung in m <sup>2</sup>	Wohn- fläche je Ein- wohner in m <sup>2</sup>	Wohn- fläche je Raum in m <sup>2</sup>	Räume je Woh- nung	Eigen- tümer- quote	Leer- stands- quote
	<b>Boxberg/O.L.</b>	<b>1,6</b>	<b>2,1</b>	<b>87,8</b>	<b>42,2</b>	<b>18,2</b>	<b>4,8</b>	<b>64,8</b>	<b>7,1</b>
010	Bärwalde	1,6	2,3	91,2	39,6	17,8	5,1	61,5	5,8
020	Boxberg/O.L.	3,0	1,8	67,3	36,9	16,8	4,0	28,4	9,1
030	Drehna	1,2	2,1	98,1	47,0	18,2	5,4	83,3	6,7
040	Kringelsdorf	1,2	2,2	106,1	48,2	19,3	5,5	84,0	4,7
050	Mönau	1,4	1,9	90,8	49,0	18,9	4,8	73,5	10,9
060	Nochten	1,2	2,3	108,1	47,6	20,2	5,4	84,5	3,5
070	Rauden	1,1	2,0	100,9	51,7	17,6	5,7	87,2	7,1
080	Reichwalde	1,2	2,3	98,3	42,6	18,4	5,3	86,3	3,8
090	Sprey	1,3	2,4	87,9	37,3	19,1	4,6	85,2	3,6
100	Uhyst	1,5	2,0	84,8	42,5	18,3	4,6	70,1	8,5
110	Dürrbach	1,2	2,0	108,2	55,4	20,4	5,3	82,1	4,9
120	Jahmen	1,3	2,3	97,9	43,1	19,0	5,2	72,7	10,0
130	Kaschel	1,3	1,9	88,8	46,5	17,4	5,1	74,5	15,4
140	Klein-Oelsa	1,2	2,3	105,6	45,4	18,1	5,8	82,8	4,5
150	Klein-Radisch	1,3	1,9	84,4	43,6	20,2	4,2	93,8	-
160	Klitten	1,3	2,3	93,8	40,6	18,3	5,1	78,7	4,7
170	Tauer	1,2	2,4	109,1	44,6	20,7	5,3	81,5	6,9
180	Zimpel	1,3	2,8	99,5	35,7	18,6	5,4	86,5	-

# 1. Durchschnittsalter der Gesamtbevölkerung am 9. Mai 2011 nach Gemeindeteilen

Boxberg/O.L.

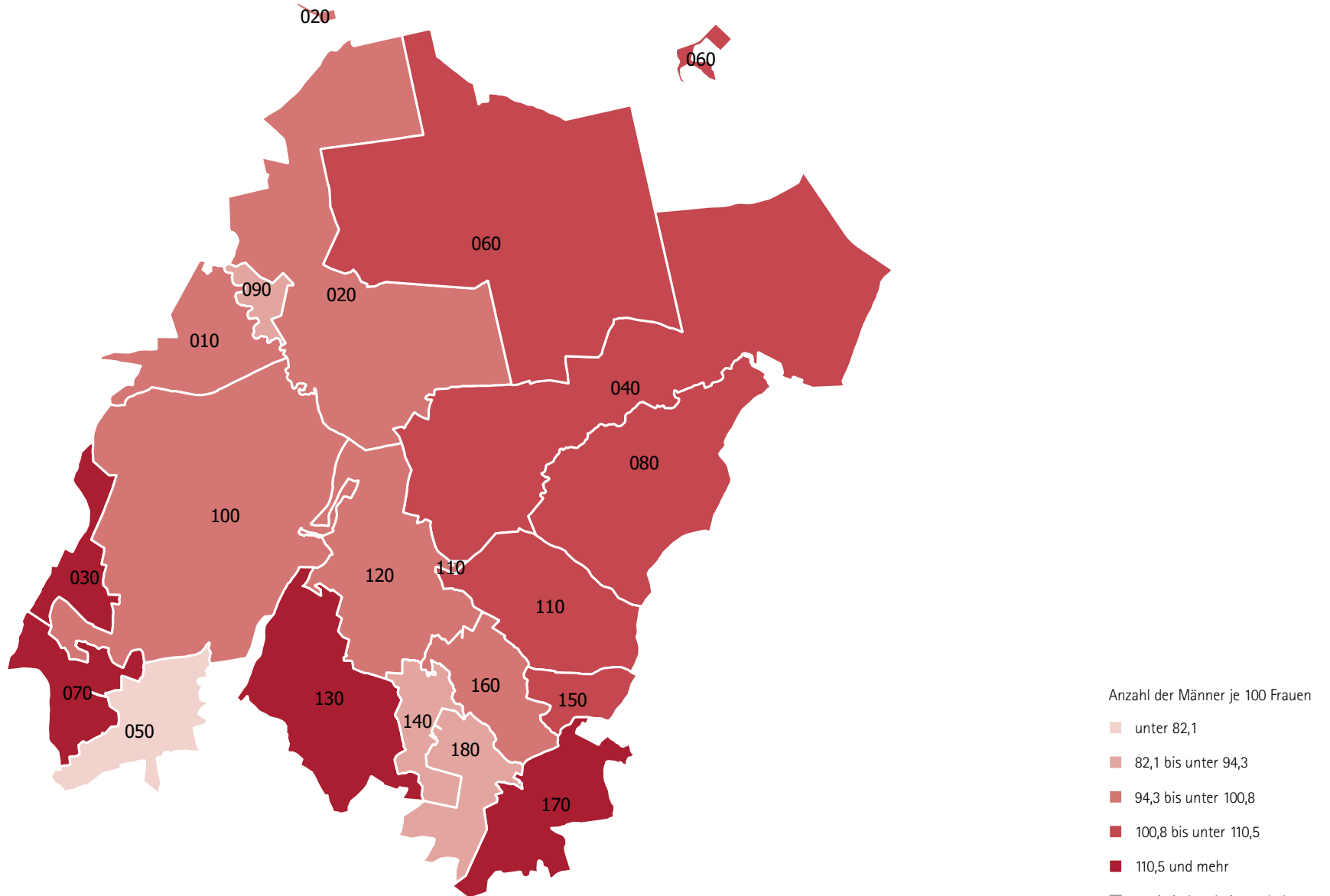
Gebietsstand 1. Januar 2014



## 2. Geschlechterproportion am 9. Mai 2011 nach Gemeindeteilen

Boxberg/O.L.

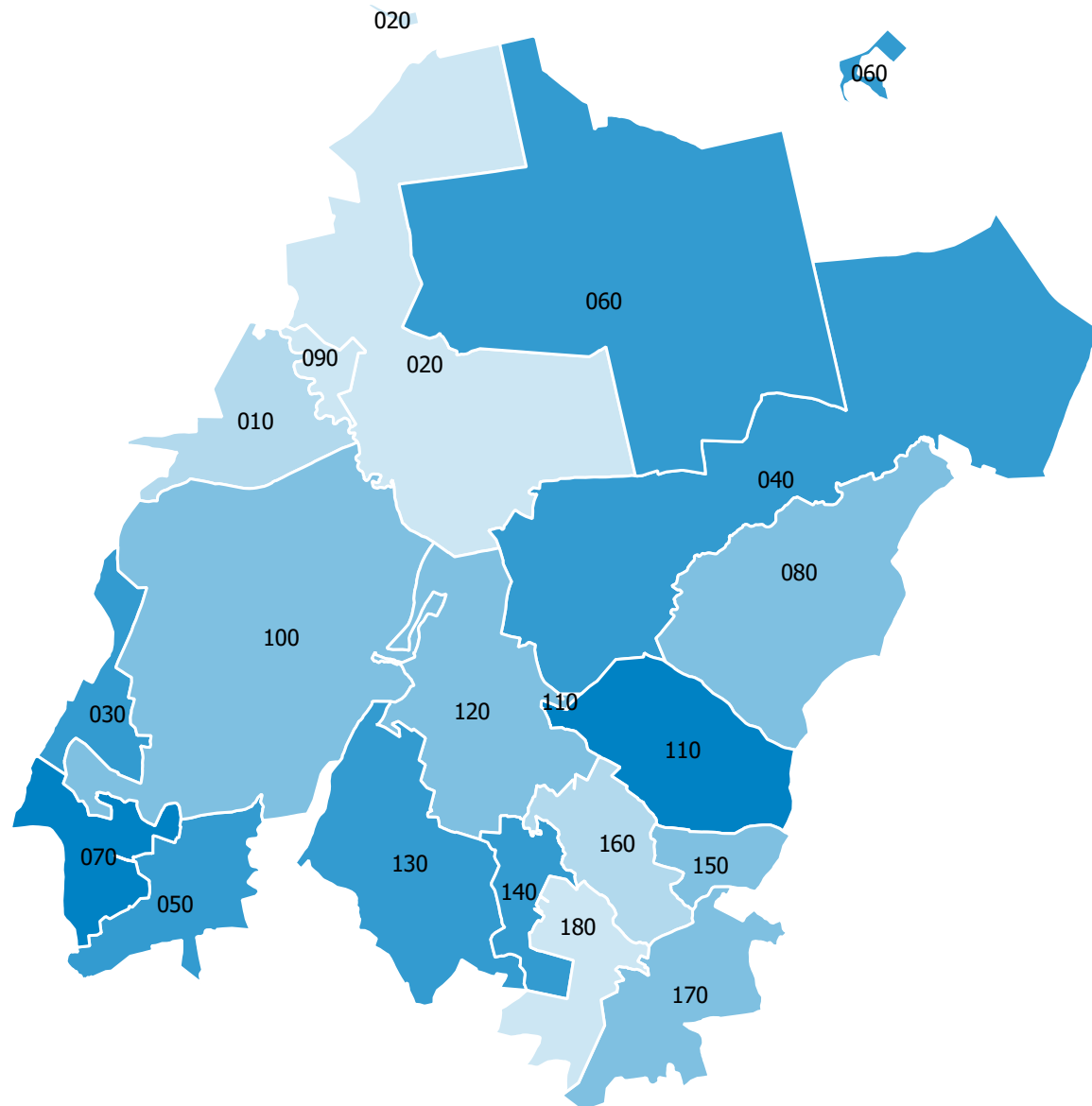
Gebietsstand 1. Januar 2014



### 3. Wohnfläche je Einwohner am 9. Mai 2011 nach Gemeindeteilen

Boxberg/O.L.

Gebietsstand 1. Januar 2014



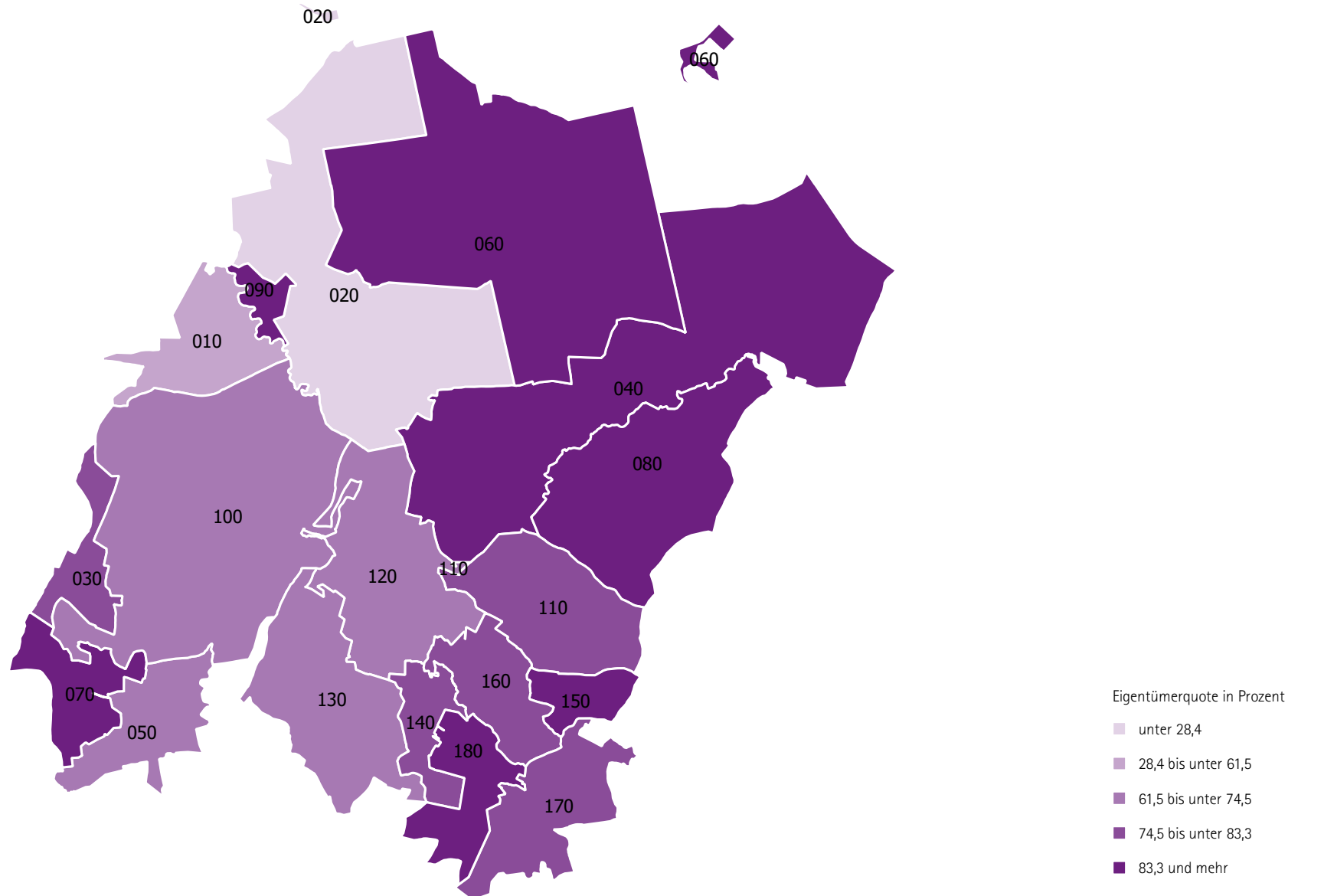
Wohnfläche je Einwohner in Quadratmetern

- unter 37,3
- 37,3 bis unter 40,6
- 40,6 bis unter 44,6
- 44,6 bis unter 49,0
- 49,0 und mehr
- statistisch geheim zu halten

#### 4. Eigentümerquote am 9. Mai 2011 nach Gemeindeteilen

Boxberg/O.L.

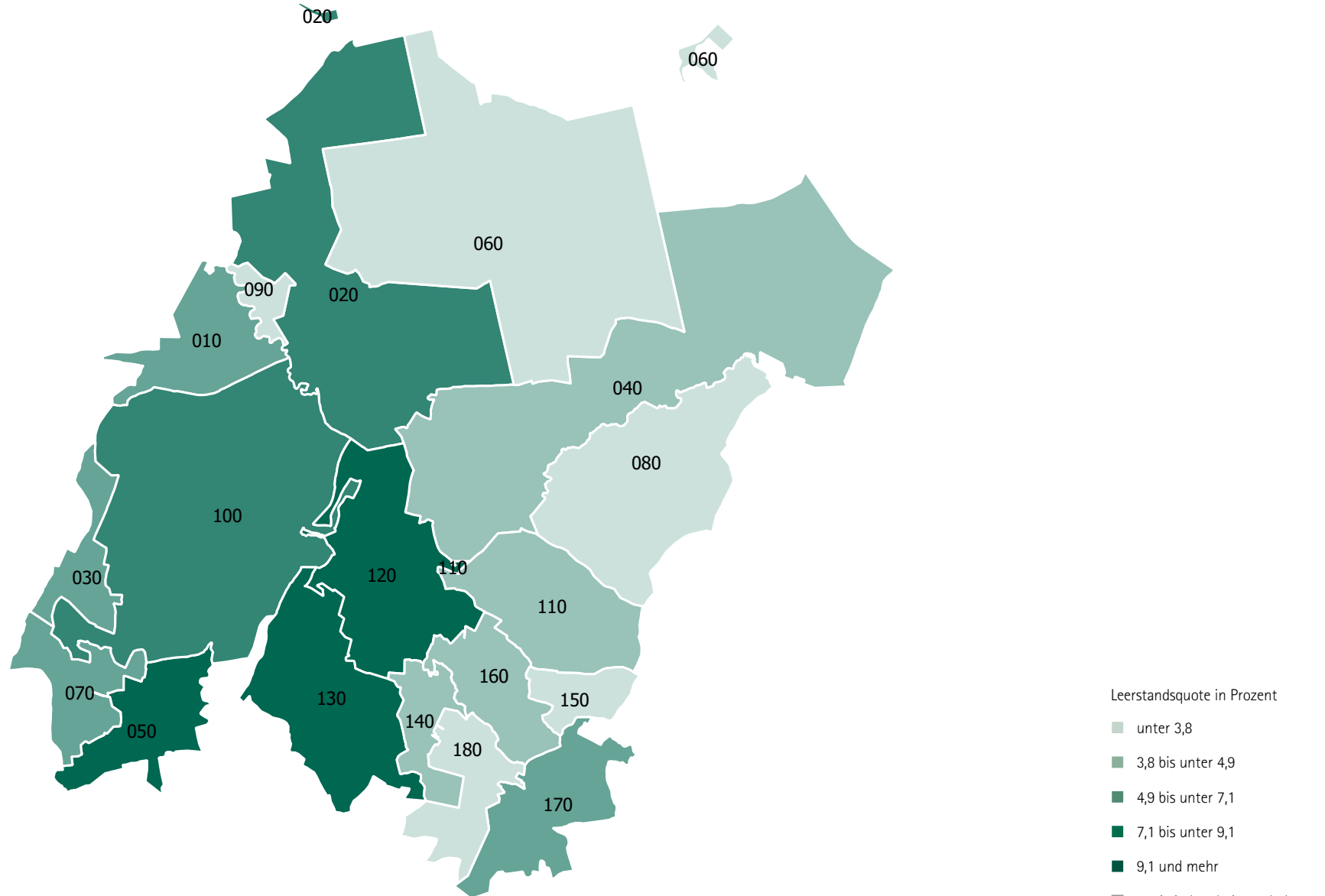
Gebietsstand 1. Januar 2014



# 5. Leerstandsquote am 9. Mai 2011 nach Gemeindeteilen

Boxberg/O.L.

Gebietsstand 1. Januar 2014





**Herausgeber:**

Statistisches Landesamt des Freistaates Sachsen

**Redaktion:**

Statistisches Landesamt des Freistaates Sachsen

**Gestaltung und Satz:**

Statistisches Landesamt des Freistaates Sachsen

**Redaktionsschluss:**

September 2014

**Bezug:**

Dieses Produkt kann heruntergeladen werden unter:  
[www.statistik.sachsen.de/html/19722.htm](http://www.statistik.sachsen.de/html/19722.htm)

**Verteilerhinweis**

Diese Informationsschrift wird von der Sächsischen Staatsregierung im Rahmen ihrer verfassungsmäßigen Verpflichtung zur Information der Öffentlichkeit herausgegeben. Sie darf weder von politischen Parteien noch von deren Kandidaten oder Helfern zum Zwecke der Wahlwerbung verwendet werden. Dies gilt für alle Wahlen.

Missbräuchlich ist insbesondere die Verteilung auf Wahlveranstaltungen, an Informationsständen der Parteien sowie das Einlegen, Aufdrucken oder Aufkleben parteipolitischer Informationen oder Werbemittel.

Untersagt ist auch die Weitergabe an Dritte zur Verwendung bei der Wahlwerbung.

**Copyright**

Statistisches Landesamt des Freistaates Sachsen, Kamenz, 2014

Vervielfältigung und Verbreitung, auch auszugsweise, mit Quellenangabe gestattet.