



# Kleinräumiges Gemeindeblatt

Zensus 2011

Bevölkerung, Haushalte, Familien und  
deren Wohnsituation am 9. Mai 2011  
Grunddaten und Indikatoren

Löbau, Stadt

Gebietsstand: 1. Januar 2014

# Zeichenerklärung

- Nichts vorhanden (genau Null)
- 0 weniger als die Hälfte von 1 in der letzten besetzten Stelle, jedoch mehr als nichts
- ... Angabe fällt später an
- / Zahlenwert nicht sicher genug
- . Zahlenwert unbekannt oder geheim zu halten
- x Tabellenfach gesperrt, weil Aussage nicht sinnvoll
- () Aussagewert ist eingeschränkt
- p vorläufige Zahl
- r berichtigte Zahl
- s geschätzte Zahl

## **Inhalt**

	<b>Seite</b>
Vorbemerkungen	3

## **Tabellen**

1. Bevölkerung, Haushalte, Familien sowie Gebäude und Wohnungen am 9. Mai 2011 nach Gemeindeteilen	5
2. Kennzahlen zur Bevölkerung, Haushalten und Familien am 9. Mai 2011 nach Gemeindeteilen	6
3. Kennzahlen zu Gebäuden und Wohnungen am 9. Mai 2011 nach Gemeindeteilen	7

## **Karten**

1. Durchschnittsalter der Gesamtbevölkerung am 9. Mai 2011 nach Gemeindeteilen	8
2. Geschlechterproportion am 9. Mai 2011 nach Gemeindeteilen	9
3. Wohnfläche je Einwohner am 9. Mai 2011 nach Gemeindeteilen	10
4. Eigentümerquote am 9. Mai 2011 nach Gemeindeteilen	11
5. Leerstandsquote am 9. Mai 2011 nach Gemeindeteilen	12



## Vorbemerkungen

Mit Stichtag 9. Mai 2011 wurde in Deutschland ein registergestützter Zensus einschließlich einer Gebäude- und Wohnungszählung durchgeführt, mit dem Ziel detaillierte und kleinräumige Daten zu Bevölkerung und Haushalten sowie deren Wohnsituation zu erheben.

Mit dem vorliegenden Gemeindeblatt werden erste kleinräumige Ergebnisse einheitlich für alle sächsischen Gemeinden nach amtlichen Gemeindeteilen veröffentlicht. Das sind Eckzahlen zu Bevölkerung, Haushalten, Familien, Gebäude und Wohnungen sowie abgeleitete Kennzahlen.

Von den 432 Gemeinden führen 48 Gemeinden keine amtliche regionale Gliederung nach Gemeindeteilen, so dass für diese Gemeinden keine kleinräumigen Ergebnisse bereitgestellt werden können.

Die kleinräumigen Ergebnisse werden nach einem einheitlichen Standard um Karten nach Gemeindeteilen für ausgewählte Kennzahlen ergänzt. Dabei wurde auf eine kartografische Darstellung für Gemeinden verzichtet, die weniger als 10 Gemeindeteile haben.

### Geheimhaltung

Wie bei allen Veröffentlichungen der amtlichen Statistik gilt auch für die Ergebnisse des Zensus 2011, dass die Einzeldaten der Befragten grundsätzlich geheim zu halten sind, da sie dem Statistikgeheimnis nach § 16 Bundesstatistikgesetz unterliegen. Es dürfen demnach keine Rückschlüsse auf einzelne Personen möglich sein.

Zur Veröffentlichung kleinräumiger Daten ist ein Geheimhaltungsverfahren zur Anwendung gekommen, dass diesen Anforderungen gerecht wird. Das hat zur Folge, dass für einige Gemeindeteile keine Daten ausgewiesen werden können. Die betroffenen Tabellenfelder sind deshalb gesperrt.

In den Karten werden regionale Gebiete „grau“ gekennzeichnet, wenn Daten aufgrund der statistischen Geheimhaltung nicht veröffentlicht werden dürfen.

## Erläuterungen

Die detaillierten Ausführungen in den Vorbemerkungen zu den bereits vom Statistischen Landesamt Sachsen veröffentlichten Gemeindeblättern in Bezug auf Rechtsgrundlagen und methodische Hinweise gelten entsprechend für dieses Gemeindeblatt. ([www.statistik.sachsen.de/html/869.htm](http://www.statistik.sachsen.de/html/869.htm))

Den Ergebnissen liegt der Gebietsstand 1. Januar 2014 zugrunde.

Die Indikatoren werden nur bei vorhandenen Grunddaten berechnet. Gibt es in einem Gemeindeteil z. B. keine Personen unter 18 Jahren ist der Jugendquotient gleich Null.

## Definitionen

### Bevölkerung

Zur Bevölkerung, zählen alle Personen, die nach den melderechtlichen Vorschriften mit alleiniger Wohnung oder mit ihrer Hauptwohnung gemeldet sind. Das entspricht der amtlichen Einwohnerzahl.

### Haushalte

Ein Haushalt besteht aus mindestens einer Person. Alle Personen, ohne die mit Nebenwohnsitz gemeldeten, die gemeinsam in einer Wohnung leben, gelten als Mitglieder eines Haushalts (sogenannter Wohnhaushalt), unabhängig davon, ob diese auch zusammen wirtschaften.

### Familie

Als Familie gelten mindestens zwei Personen, die in einem Haushalt leben. Familien sind Ehepaare und Lebensgemeinschaften jeweils mit oder ohne Kinder sowie Alleinerziehende.

### Geschlechterproportion

Die Geschlechterproportion ist definiert als das Verhältnis der Anzahl der Männer bezogen auf 100 Frauen.

### Jugendquotient

Der Jugendquotient ist definiert als das Verhältnis der Anzahl der Personen im Alter unter 18 Jahren bezogen auf 100 Personen im Alter von 18 bis unter 65 Jahren.

### Altenquotient

Der Altenquotient ist definiert als das Verhältnis der Personen im Alter von 65 und mehr Jahren bezogen auf 100 Personen im Alter von 18 bis unter 65 Jahren.

### Gebäude und Wohnungen

Es werden nur Wohngebäude (ohne sonstige Gebäude mit Wohnraum, ohne Wohnheime) und die darin befindlichen reinen Wohnungen ausgewiesen. Reine Wohnungen sind die zu Wohnzwecken genutzten Wohnungen, die bewohnt oder leerstehend sind. Ferien- und Freizeitwohnungen, Diplomatenwohnungen/ Wohnungen ausländischer Streitkräfte sowie gewerblich genutzte Wohnungen werden nicht berücksichtigt.

### Wohnfläche je Einwohner

Durchschnittliche Wohnfläche aller bewohnten und leerstehenden Wohnungen in Wohngebäuden, die jedem Einwohner lt. amtlicher Einwohnerzahl zur Verfügung stehen könnte.

### Eigentümerquote

Anteil der vom Eigentümer selbstgenutzten Wohnungen an der Zahl der bewohnten Wohnungen in Wohngebäuden insgesamt.



# 1. Bevölkerung, Haushalte, Familien sowie Gebäude und Wohnungen am 9. Mai 2011 nach Gemeindeteilen

Gemeinde- teil- schlüssel	Gemeinde Gemeindeteil	Bevöl- kerung	Haushalte	Personen in Haus- halten	Familien	Personen in Familien	Wohn- gebäude	Darin befindliche reine Woh- nungen
	<b>Löbau, Stadt</b>	<b>16 019</b>	<b>8 112</b>	<b>15 694</b>	<b>4 772</b>	<b>11 968</b>	<b>3 355</b>	<b>9 416</b>
300	Altuncunnewitz	30	14	30	10	24	14	15
310	Altlöbau	924	460	924	286	729	248	534
320	Bellwitz	138	60	138	47	118	52	82
340	Carlsbrunn	134	54	133	41	112	50	58
360	Ebersdorf	1 116	501	1 115	371	956	425	535
370	Eiserode	134	58	133	41	111	41	67
380	Georgewitz	109	56	109	32	81	34	63
390	Glossen	117	56	117	40	98	53	67
400	Großdehnsa	346	144	346	115	306	125	153
430	Kittlitz	965	451	963	314	803	300	491
450	Kleinradmeritz	137	65	137	43	110	61	69
470	Krappe	39	18	39	11	30	15	22
490	Laucha	48	18	48	13	41	18	20
500	Lautitz	165	74	165	50	134	61	85
520	Löbau-Mitte	2 404	1 274	2 340	646	1 660	339	1 660
530	Löbau-Neustadt	998	541	944	258	638	117	683
540	Löbau-Nord	1 840	903	1 729	573	1 358	386	1 014
550	Löbau-Ost	2 361	1 235	2 340	688	1 752	258	1 483
560	Löbau-Süd	2 800	1 579	2 730	794	1 898	316	1 709
570	Löbau-West	105	50	105	34	88	33	76
580	Mauschwitz	46	21	46	14	37	16	22
590	Nechen	46	26	46	16	36	15	30
600	Neucunnewitz	21	10	21	7	18	9	10
610	Neukittlitz	34	13	34	13	30	12	13
620	Oelsa	264	107	264	87	227	91	113
630	Oppeln	86	40	86	23	66	37	43
640	Rosenhain	507	237	507	171	420	199	252
690	Wohla	105	47	105	34	87	30	47

## 2. Kennzahlen zu Bevölkerung, Haushalten und Familien am 9. Mai 2011 nach Gemeindeteilen

Gemeinde- teil- schlüssel	Gemeinde Gemeindeteil	Durch- schnitts- alter	Geschlechter- proportion	Jugend- quotient	Alten- quotient	Personen je Haushalt	Personen je Familie
	<b>Löbau, Stadt</b>	<b>47,8</b>	<b>91</b>	<b>22</b>	<b>47</b>	<b>1,9</b>	<b>2,5</b>
300	Alt��unnewitz	49,8	100	10	33	2,1	2,4
310	Altlöbau	47,5	96	20	37	2,0	2,5
320	Bellwitz	48,7	97	19	36	2,3	2,5
340	Carlsbrunn	43,1	106	23	23	2,5	2,7
360	Ebersdorf	48,9	99	18	42	2,2	2,6
370	Eiserode	42,7	81	25	26	2,3	2,7
380	Georgewitz	42,0	110	13	13	1,9	2,5
390	Glossen	46,8	102	18	34	2,1	2,5
400	Großdehsa	45,8	108	17	24	2,4	2,7
430	Kittlitz	46,6	97	22	36	2,1	2,6
450	Kleinradmeritz	47,5	105	15	34	2,1	2,6
470	Krappe	39,2	86	27	23	2,2	2,7
490	Laucha	43,1	100	24	18	2,7	3,2
500	Lautitz	45,3	104	19	30	2,2	2,7
520	Löbau-Mitte	43,8	88	25	36	1,8	2,6
530	Löbau-Neustadt	47,6	85	25	57	1,7	2,5
540	Löbau-Nord	50,0	93	20	57	1,9	2,4
550	Löbau-Ost	47,3	85	27	49	1,9	2,5
560	Löbau-Süd	51,5	87	20	71	1,7	2,4
570	Löbau-West	43,5	98	21	25	2,1	2,6
580	Mauschwitz	49,6	70	21	71	2,2	2,6
590	Nechen	51,7	92	14	50	1,8	2,3
600	Neucunnewitz	49,5	110	-	17	2,1	2,6
610	Neukittlitz	49,3	100	26	53	2,6	2,3
620	Oelsa	47,4	102	25	41	2,5	2,6
630	Oppeln	46,7	96	31	45	2,2	2,9
640	Rosenhain	49,4	105	20	46	2,1	2,5
690	Wohla	47,7	98	20	32	2,2	2,6



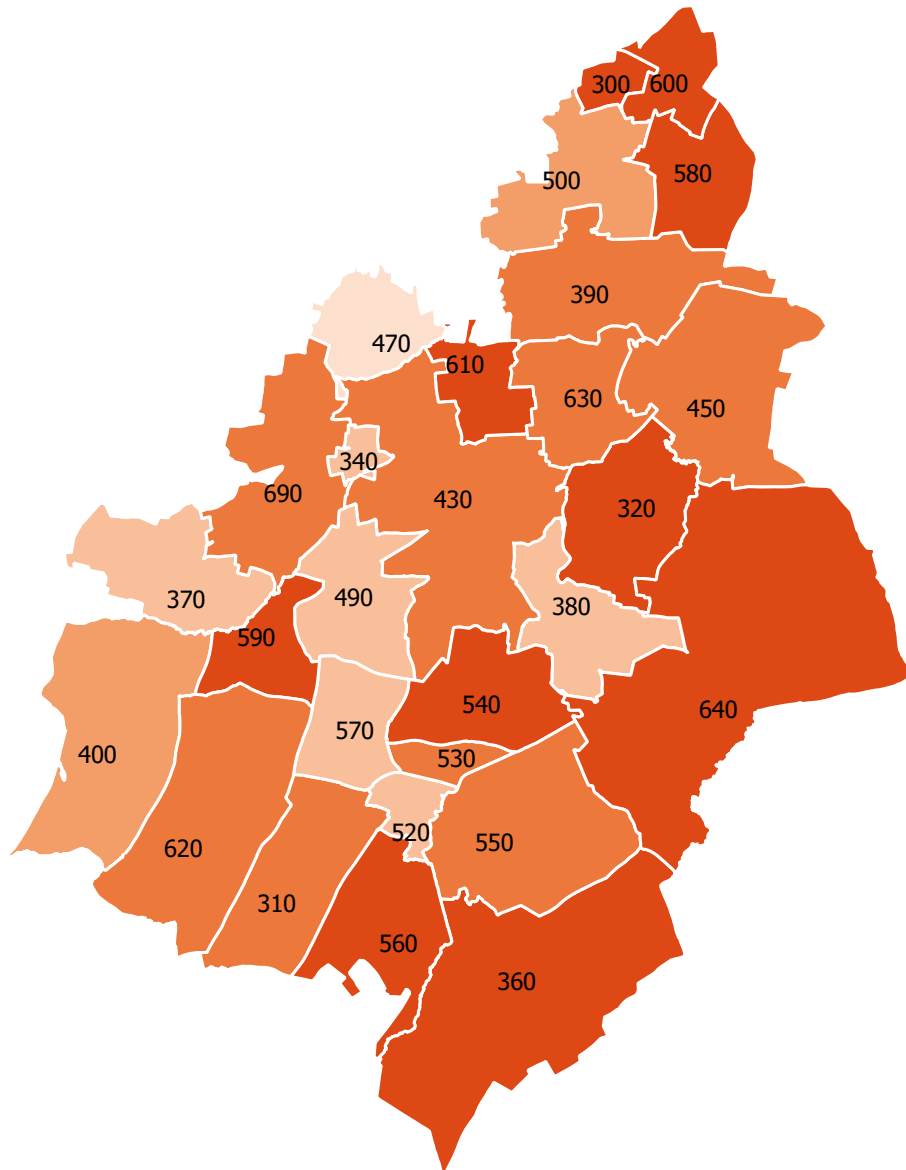
### 3. Kennzahlen zu Gebäuden und Wohnungen am 9. Mai 2011 nach Gemeindeteilen

Gemeinde- teil- schlüssel	Gemeinde Gemeindeteil	Woh- nungen je Gebäude	Ein- wohner je Woh- nung	Wohn- fläche je Woh- nung in m <sup>2</sup>	Wohn- fläche je Ein- wohner in m <sup>2</sup>	Wohn- fläche je Raum in m <sup>2</sup>	Räume je Woh- nung	Eigen- tümer- quote	Leer- stands- quote
	<b>Löbau, Stadt</b>	<b>2,8</b>	<b>1,7</b>	<b>73,6</b>	<b>43,3</b>	<b>18,2</b>	<b>4,1</b>	<b>30,3</b>	<b>13,7</b>
300	Altcutnewitz	1,1	2,0	105,9	53,0	21,5	4,9	100	6,7
310	Altlöbau	2,2	1,7	75,1	43,4	17,9	4,2	46,6	13,1
320	Bellwitz	1,6	1,7	80,6	47,9	17,4	4,6	84,2	30,5
340	Carlsbrunn	1,2	2,3	101,7	44,0	18,5	5,5	80,4	3,4
360	Ebersdorf	1,3	2,1	96,9	46,4	19,3	5,0	78,8	7,3
370	Eiserode	1,6	2,0	84,1	42,1	18,8	4,5	62,1	13,4
380	Georgewitz	1,9	1,7	87,0	50,3	20,2	4,3	50,0	11,1
390	Glossen	1,3	1,7	86,4	49,5	19,1	4,5	79,7	11,9
400	Großdehse	1,2	2,3	96,2	42,5	19,1	5,0	82,4	7,2
430	Kittlitz	1,6	2,0	89,2	45,4	18,6	4,8	61,7	6,3
450	Kleinradmeritz	1,1	2,0	91,0	45,8	18,3	5,0	81,0	8,7
470	Krappe	1,5	1,8	93,4	52,7	17,3	5,4	65,0	9,1
490	Laucha	1,1	2,4	108,5	45,2	18,9	5,8	89,5	5,0
500	Lautitz	1,4	1,9	86,3	44,4	18,8	4,6	68,5	14,1
520	Löbau-Mitte	4,9	1,4	70,5	48,7	19,9	3,5	10,5	26,0
530	Löbau-Neustadt	5,8	1,5	65,0	44,5	18,4	3,5	6,7	25,3
540	Löbau-Nord	2,6	1,8	72,0	39,7	17,3	4,2	30,8	10,3
550	Löbau-Ost	5,7	1,6	68,0	42,7	17,7	3,8	10,9	14,9
560	Löbau-Süd	5,4	1,6	61,0	37,3	16,3	3,7	6,7	4,3
570	Löbau-West	2,3	1,4	77,9	56,4	18,9	4,1	52,9	32,9
580	Mauschwitz	1,4	2,1	88,3	42,2	18,0	4,9	81,8	-
590	Nechen	2,0	1,5	65,6	42,8	15,6	4,2	46,2	13,3
600	Neucunnewitz	1,1	2,1	106,4	50,7	20,1	5,3	100	-
610	Neukittlitz	1,1	2,6	77,8	29,8	17,2	4,5	100	7,7
620	Oelsa	1,2	2,3	95,4	40,8	18,9	5,0	79,6	4,4
630	Oppeln	1,2	2,0	88,6	44,3	18,9	4,7	89,7	9,3
640	Rosenhain	1,3	2,0	93,9	46,7	18,8	5,0	78,4	7,9
690	Wohla	1,6	2,2	93,1	41,7	19,4	4,8	71,1	4,3

# 1. Durchschnittsalter der Gesamtbevölkerung am 9. Mai 2011 nach Gemeindeteilen

Löbau, Stadt

Gebietsstand 1. Januar 2014



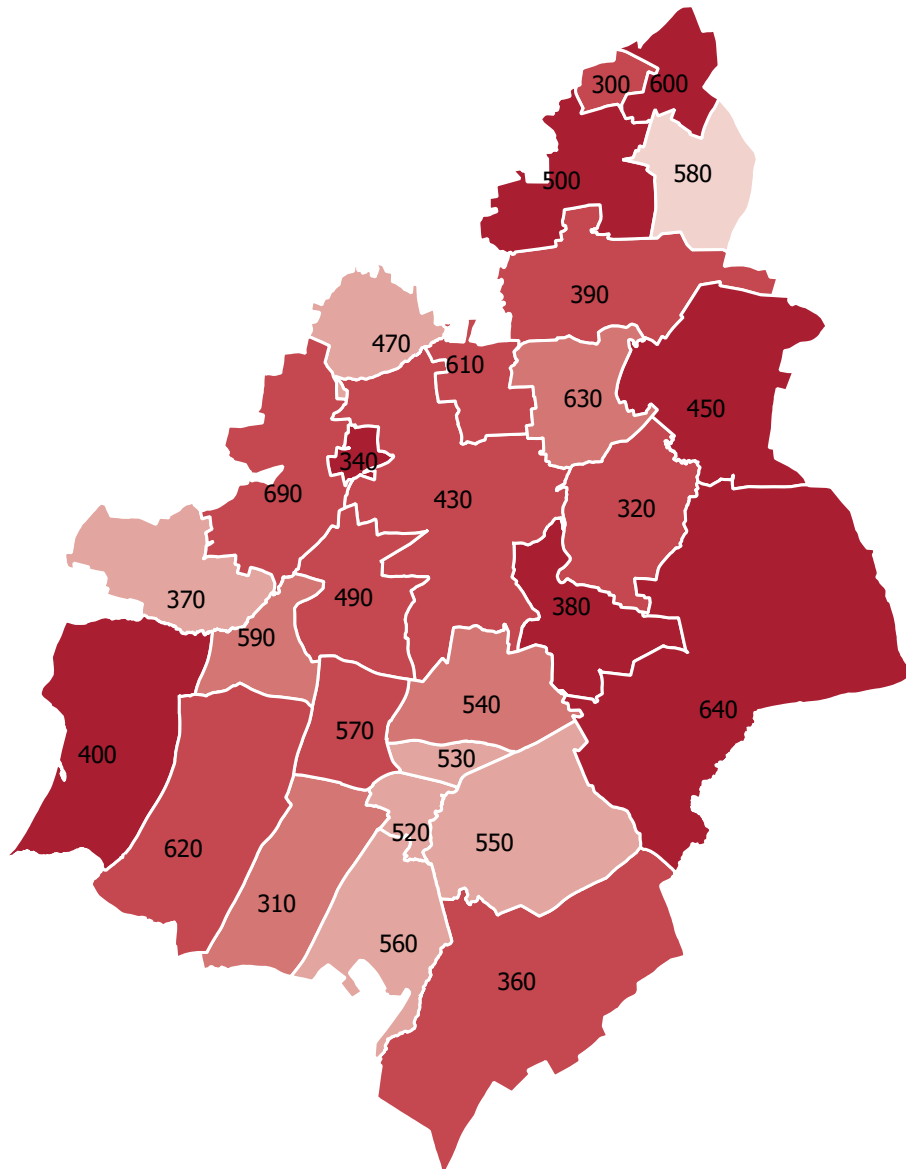
Durchschnittsalter in Jahren

- unter 39,2
- 39,2 bis unter 43,8
- 43,8 bis unter 45,8
- 45,8 bis unter 47,7
- 47,7 und mehr
- statistisch geheim zu halten

## 2. Geschlechterproportion am 9. Mai 2011 nach Gemeindeteilen

Löbau, Stadt

Gebietsstand 1. Januar 2014



Anzahl der Männer je 100 Frauen

unter 70,4

70,4 bis unter 87,8

87,8 bis unter 95,8

95,8 bis unter 101,7

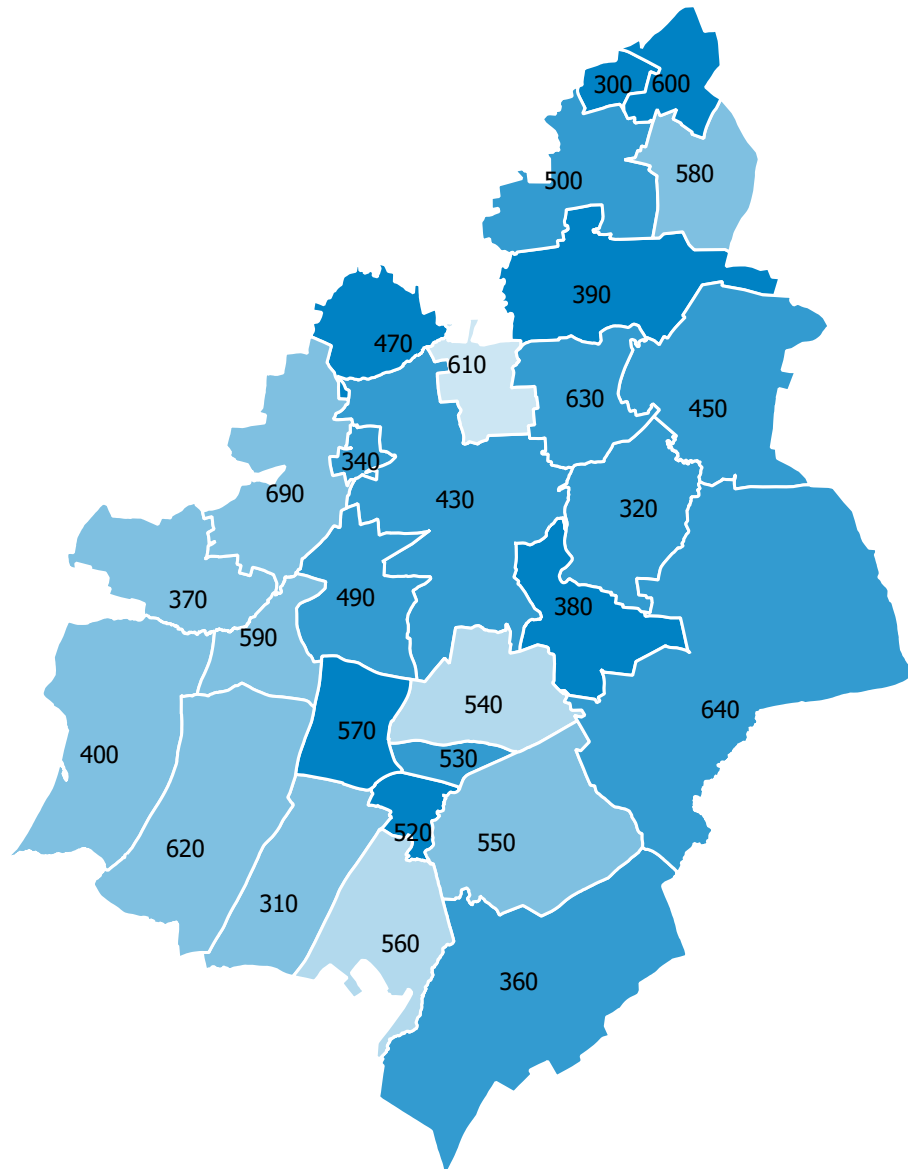
101,7 und mehr

statistisch geheim zu halten

### 3. Wohnfläche je Einwohner am 9. Mai 2011 nach Gemeindeteilen

Löbau, Stadt

Gebietsstand 1. Januar 2014



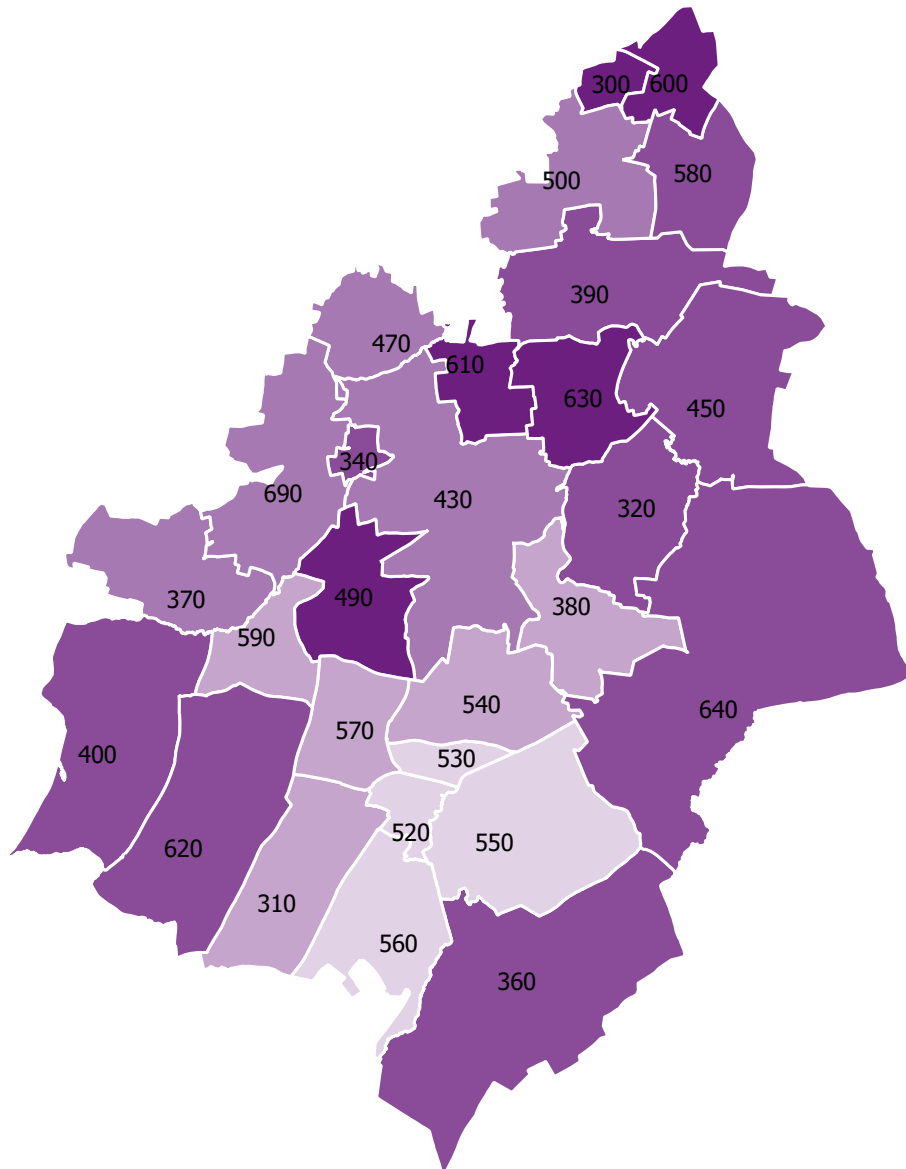
Wohnfläche je Einwohner in Quadratmetern

- unter 29,8
- 29,8 bis unter 39,7
- 39,7 bis unter 43,4
- 43,4 bis unter 47,9
- 47,9 und mehr
- statistisch geheim zu halten

#### 4. Eigentümerquote am 9. Mai 2011 nach Gemeindeteilen

Löbau, Stadt

Gebietsstand 1. Januar 2014



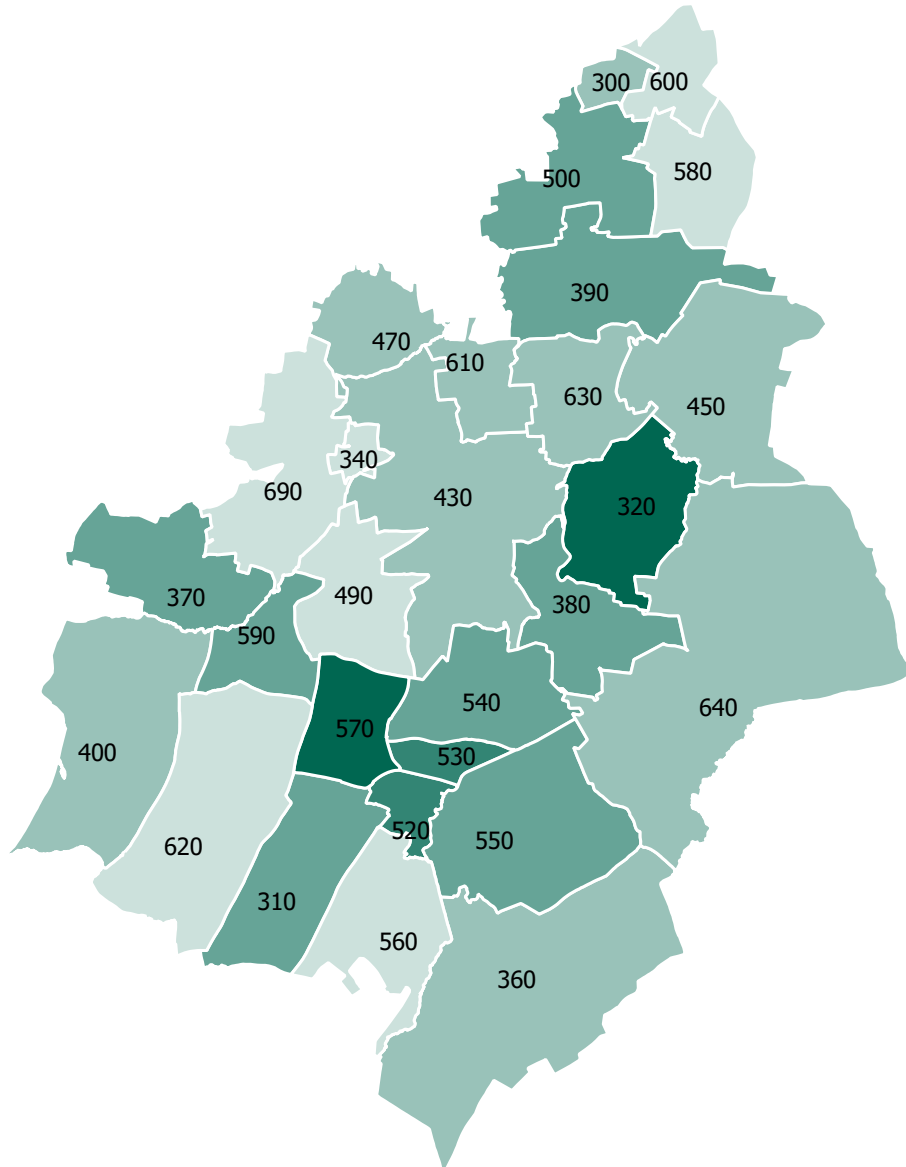
Eigentümerquote in Prozent

- unter 10,9
- 10,9 bis unter 52,9
- 52,9 bis unter 71,1
- 71,1 bis unter 84,2
- 84,2 und mehr
- statistisch geheim zu halten

# 5. Leerstandsquote am 9. Mai 2011 nach Gemeindeteilen

Löbau, Stadt

Gebietsstand 1. Januar 2014



Leerstandsquote in Prozent

- unter 5,0
- 5,0 bis unter 9,3
- 9,3 bis unter 14,9
- 14,9 bis unter 26,0
- 26,0 und mehr
- statistisch geheim zu halten



**Herausgeber:**

Statistisches Landesamt des Freistaates Sachsen

**Redaktion:**

Statistisches Landesamt des Freistaates Sachsen

**Gestaltung und Satz:**

Statistisches Landesamt des Freistaates Sachsen

**Redaktionsschluss:**

September 2014

**Bezug:**

Dieses Produkt kann heruntergeladen werden unter:  
[www.statistik.sachsen.de/html/19722.htm](http://www.statistik.sachsen.de/html/19722.htm)

**Verteilerhinweis**

Diese Informationsschrift wird von der Sächsischen Staatsregierung im Rahmen ihrer verfassungsmäßigen Verpflichtung zur Information der Öffentlichkeit herausgegeben. Sie darf weder von politischen Parteien noch von deren Kandidaten oder Helfern zum Zwecke der Wahlwerbung verwendet werden. Dies gilt für alle Wahlen.

Missbräuchlich ist insbesondere die Verteilung auf Wahlveranstaltungen, an Informationsständen der Parteien sowie das Einlegen, Aufdrucken oder Aufkleben parteipolitischer Informationen oder Werbemittel.

Untersagt ist auch die Weitergabe an Dritte zur Verwendung bei der Wahlwerbung.

**Copyright**

Statistisches Landesamt des Freistaates Sachsen, Kamenz, 2014

Vervielfältigung und Verbreitung, auch auszugsweise, mit Quellenangabe gestattet.