



Kleinräumiges Gemeindeblatt

Zensus 2011

Bevölkerung, Haushalte, Familien und
deren Wohnsituation am 9. Mai 2011
Grunddaten und Indikatoren

Diera-Zehren

Gebietsstand: 1. Januar 2014

Zeichenerklärung

- Nichts vorhanden (genau Null)
- 0 weniger als die Hälfte von 1 in der letzten besetzten Stelle, jedoch mehr als nichts
- ... Angabe fällt später an
- / Zahlenwert nicht sicher genug
- . Zahlenwert unbekannt oder geheim zu halten
- x Tabellenfach gesperrt, weil Aussage nicht sinnvoll
- () Aussagewert ist eingeschränkt
- p vorläufige Zahl
- r berichtigte Zahl
- s geschätzte Zahl

Inhalt

	Seite
Vorbemerkungen	3

Tabellen

1. Bevölkerung, Haushalte, Familien sowie Gebäude und Wohnungen am 9. Mai 2011 nach Gemeindeteilen	5
2. Kennzahlen zur Bevölkerung, Haushalten und Familien am 9. Mai 2011 nach Gemeindeteilen	6
3. Kennzahlen zu Gebäuden und Wohnungen am 9. Mai 2011 nach Gemeindeteilen	7

Karten

1. Durchschnittsalter der Gesamtbevölkerung am 9. Mai 2011 nach Gemeindeteilen	8
2. Geschlechterproportion am 9. Mai 2011 nach Gemeindeteilen	9
3. Wohnfläche je Einwohner am 9. Mai 2011 nach Gemeindeteilen	10
4. Eigentümerquote am 9. Mai 2011 nach Gemeindeteilen	11
5. Leerstandsquote am 9. Mai 2011 nach Gemeindeteilen	12

Vorbemerkungen

Mit Stichtag 9. Mai 2011 wurde in Deutschland ein registergestützter Zensus einschließlich einer Gebäude- und Wohnungszählung durchgeführt, mit dem Ziel detaillierte und kleinräumige Daten zu Bevölkerung und Haushalten sowie deren Wohnsituation zu erheben.

Mit dem vorliegenden Gemeindeblatt werden erste kleinräumige Ergebnisse einheitlich für alle sächsischen Gemeinden nach amtlichen Gemeindeteilen veröffentlicht. Das sind Eckzahlen zu Bevölkerung, Haushalten, Familien, Gebäude und Wohnungen sowie abgeleitete Kennzahlen.

Von den 432 Gemeinden führen 48 Gemeinden keine amtliche regionale Gliederung nach Gemeindeteilen, so dass für diese Gemeinden keine kleinräumigen Ergebnisse bereitgestellt werden können.

Die kleinräumigen Ergebnisse werden nach einem einheitlichen Standard um Karten nach Gemeindeteilen für ausgewählte Kennzahlen ergänzt. Dabei wurde auf eine kartografische Darstellung für Gemeinden verzichtet, die weniger als 10 Gemeindeteile haben.

Geheimhaltung

Wie bei allen Veröffentlichungen der amtlichen Statistik gilt auch für die Ergebnisse des Zensus 2011, dass die Einzeldaten der Befragten grundsätzlich geheim zu halten sind, da sie dem Statistikgeheimnis nach § 16 Bundesstatistikgesetz unterliegen. Es dürfen demnach keine Rückschlüsse auf einzelne Personen möglich sein.

Zur Veröffentlichung kleinräumiger Daten ist ein Geheimhaltungsverfahren zur Anwendung gekommen, dass diesen Anforderungen gerecht wird. Das hat zur Folge, dass für einige Gemeindeteile keine Daten ausgewiesen werden können. Die betroffenen Tabellenfelder sind deshalb gesperrt.

In den Karten werden regionale Gebiete „grau“ gekennzeichnet, wenn Daten aufgrund der statistischen Geheimhaltung nicht veröffentlicht werden dürfen.

Erläuterungen

Die detaillierten Ausführungen in den Vorbemerkungen zu den bereits vom Statistischen Landesamt Sachsen veröffentlichten Gemeindeblättern in Bezug auf Rechtsgrundlagen und methodische Hinweise gelten entsprechend für dieses Gemeindeblatt. (www.statistik.sachsen.de/html/869.htm)

Den Ergebnissen liegt der Gebietsstand 1. Januar 2014 zugrunde.

Die Indikatoren werden nur bei vorhandenen Grunddaten berechnet. Gibt es in einem Gemeindeteil z. B. keine Personen unter 18 Jahren ist der Jugendquotient gleich Null.

Definitionen

Bevölkerung

Zur Bevölkerung, zählen alle Personen, die nach den melderechtlichen Vorschriften mit alleiniger Wohnung oder mit ihrer Hauptwohnung gemeldet sind. Das entspricht der amtlichen Einwohnerzahl.

Haushalte

Ein Haushalt besteht aus mindestens einer Person. Alle Personen, ohne die mit Nebenwohnsitz gemeldeten, die gemeinsam in einer Wohnung leben, gelten als Mitglieder eines Haushalts (sogenannter Wohnhaushalt), unabhängig davon, ob diese auch zusammen wirtschaften.

Familie

Als Familie gelten mindestens zwei Personen, die in einem Haushalt leben. Familien sind Ehepaare und Lebensgemeinschaften jeweils mit oder ohne Kinder sowie Alleinerziehende.

Geschlechterproportion

Die Geschlechterproportion ist definiert als das Verhältnis der Anzahl der Männer bezogen auf 100 Frauen.

Jugendquotient

Der Jugendquotient ist definiert als das Verhältnis der Anzahl der Personen im Alter unter 18 Jahren bezogen auf 100 Personen im Alter von 18 bis unter 65 Jahren.

Altenquotient

Der Altenquotient ist definiert als das Verhältnis der Personen im Alter von 65 und mehr Jahren bezogen auf 100 Personen im Alter von 18 bis unter 65 Jahren.

Gebäude und Wohnungen

Es werden nur Wohngebäude (ohne sonstige Gebäude mit Wohnraum, ohne Wohnheime) und die darin befindlichen reinen Wohnungen ausgewiesen. Reine Wohnungen sind die zu Wohnzwecken genutzten Wohnungen, die bewohnt oder leerstehend sind. Ferien- und Freizeitwohnungen, Diplomatenwohnungen/ Wohnungen ausländischer Streitkräfte sowie gewerblich genutzte Wohnungen werden nicht berücksichtigt.

Wohnfläche je Einwohner

Durchschnittliche Wohnfläche aller bewohnten und leerstehenden Wohnungen in Wohngebäuden, die jedem Einwohner lt. amtlicher Einwohnerzahl zur Verfügung stehen könnte.

Eigentümerquote

Anteil der vom Eigentümer selbstgenutzten Wohnungen an der Zahl der bewohnten Wohnungen in Wohngebäuden insgesamt.

1. Bevölkerung, Haushalte, Familien sowie Gebäude und Wohnungen am 9. Mai 2011 nach Gemeindeteilen

Gemeinde- teil- schlüssel	Gemeinde Gemeindeteil	Bevöl- kerung	Haushalte	Personen in Haus- halten	Familien	Personen in Familien	Wohn- gebäude	Darin befindliche reine Woh- nungen
	Diera-Zehren	3 453	1 554	3 436	1 154	2 919	1 134	1 687
010	Diera	504	227	499	167	429	157	242
020	Golk	154	63	154	49	134	49	66
030	Hebelei	64	31	64	22	49	21	31
040	Karpfenschänke	62	28	62	20	52	22	29
050	Keilbusch	88	37	88	31	78	33	49
060	Kleinzadel	292	124	286	102	257	101	139
070	Löbsal	34	15	34	12	27	12	14
080	Mischwitz
090	Naundorf	102	44	102	35	90	34	52
100	Naundörfel	133	54	133	40	112	37	53
110	Niederlommatszsch	169	73	169	59	150	60	78
120	Niedermuschütz	123	52	121	40	108	36	57
130	Nieschütz	591	254	590	209	527	223	270
140	Oberlommatszsch	43	21	43	15	33	18	28
150	Obermuschütz	49	26	49	16	38	14	32
160	Schieritz	227	118	227	71	175	61	128
170	Seebuschütz	27	11	27	9	24	5	11
180	Seilitz
190	Wölkisch	190	83	188	67	161	67	89
200	Zadel	154	70	154	53	127	52	71
210	Zehren	426	212	425	130	331	123	237

2. Kennzahlen zu Bevölkerung, Haushalten und Familien am 9. Mai 2011 nach Gemeindeteilen

Gemeinde- teil- schlüssel	Gemeinde Gemeindeteil	Durch- schnitts- alter	Geschlechter- proportion	Jugend- quotient	Alten- quotient	Personen je Haushalt	Personen je Familie
	Diera-Zehren	47,2	102	19	36	2,2	2,5
010	Diera	44,1	104	22	26	2,2	2,6
020	Golk	44,3	114	41	54	2,4	2,7
030	Hebelei	50,8	94	-	31	2,1	2,2
040	Karpfenschänke	46,9	94	29	49	2,2	2,6
050	Keilbusch	48,7	96	26	47	2,4	2,5
060	Kleinzadel	46,0	93	22	37	2,3	2,5
070	Löbsal	53,7	100	10	52	2,3	2,3
080	Mischwitz
090	Naundorf	47,2	100	21	46	2,3	2,6
100	Naundörfel	41,2	102	25	21	2,5	2,8
110	Niederlommatszsch	48,0	88	24	49	2,3	2,5
120	Niederuschütz	45,5	95	25	35	2,3	2,7
130	Nieschütz	47,6	101	18	33	2,3	2,5
140	Oberlommatszsch	55,9	105	8	64	2,0	2,2
150	Oberuschütz	50,8	89	21	48	1,9	2,4
160	Schieritz	50,0	120	11	37	1,9	2,5
170	Seebuschütz	35,8	125	41	18	2,5	2,7
180	Seilitz
190	Wölkisch	50,9	96	14	45	2,3	2,4
200	Zadel	50,4	108	13	37	2,2	2,4
210	Zehren	47,6	110	16	33	2,0	2,5

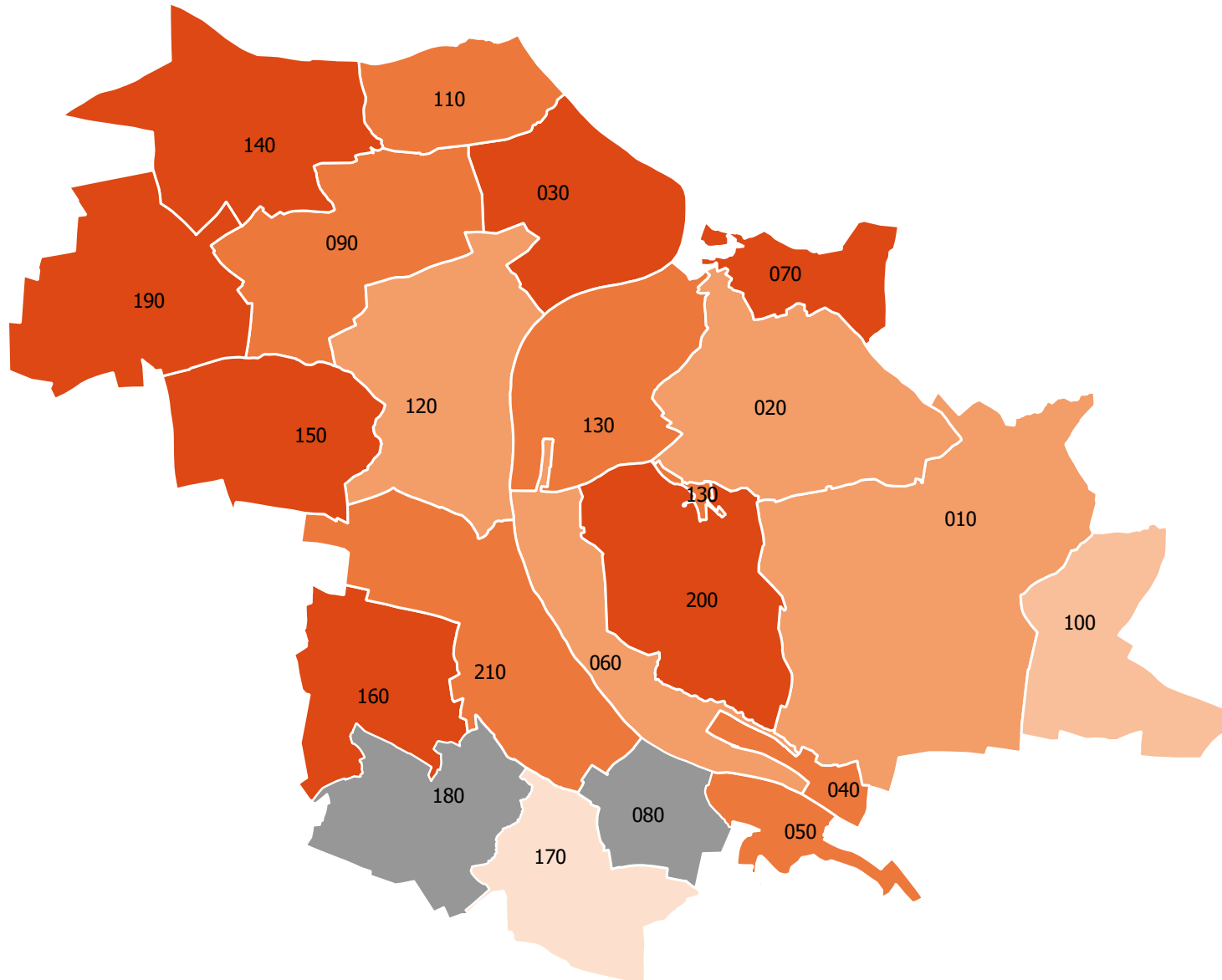
3. Kennzahlen zu Gebäuden und Wohnungen am 9. Mai 2011 nach Gemeindeteilen

Gemeinde- teil- schlüssel	Gemeinde Gemeindeteil	Woh- nungen je Gebäude	Ein- wohner je Woh- nung	Wohn- fläche je Woh- nung in m ²	Wohn- fläche je Ein- wohner in m ²	Wohn- fläche je Raum in m ²	Räume je Woh- nung	Eigen- tümer- quote	Leer- stands- quote
	Diera-Zehren	1,5	2,0	89,6	43,8	19,1	4,7	65,2	7,1
010	Diera	1,5	2,1	89,5	43,0	19,6	4,6	52,0	6,2
020	Golk	1,3	2,3	99,2	42,5	19,4	5,1	74,6	4,5
030	Hebele	1,5	2,1	104,5	50,6	21,7	4,8	61,3	-
040	Karpfenschänke	1,3	2,1	91,0	42,6	18,5	4,9	67,9	3,4
050	Keilbusch	1,5	1,8	81,8	45,6	18,9	4,3	71,8	20,4
060	Kleinzadel	1,4	2,1	92,3	43,9	19,9	4,6	67,2	7,9
070	Löbsal	1,2	2,4	107,7	44,4	18,0	6,0	78,6	-
080	Mischwitz
090	Naundorf	1,5	2,0	91,5	46,7	20,2	4,5	66,7	13,5
100	Naundörfel	1,4	2,5	107,5	42,8	22,2	4,8	67,3	1,9
110	Niederlommatszsch	1,3	2,2	90,2	41,6	18,5	4,9	80,8	6,4
120	Niedermuschütz	1,6	2,2	86,7	40,2	18,4	4,7	61,1	5,3
130	Nieschütz	1,2	2,2	98,5	45,0	19,4	5,1	78,0	4,1
140	Oberlommatszsch	1,6	1,5	78,4	51,1	19,1	4,1	37,5	14,3
150	Obermuschütz	2,3	1,5	79,1	51,6	18,7	4,2	34,6	18,8
160	Schieritz	2,1	1,8	78,5	44,2	18,3	4,3	56,7	6,3
170	Seebuschütz	2,2	2,5	87,2	35,5	19,2	4,5	36,4	-
180	Seilitz
190	Wölkisch	1,3	2,1	85,2	39,9	17,6	4,8	72,9	4,5
200	Zadel	1,4	2,2	95,1	43,8	19,9	4,8	82,6	2,8
210	Zehren	1,9	1,8	78,2	43,5	17,8	4,4	56,7	11,4

1. Durchschnittsalter der Gesamtbevölkerung am 9. Mai 2011 nach Gemeindeteilen

Diera-Zehren

Gebietsstand 1. Januar 2014



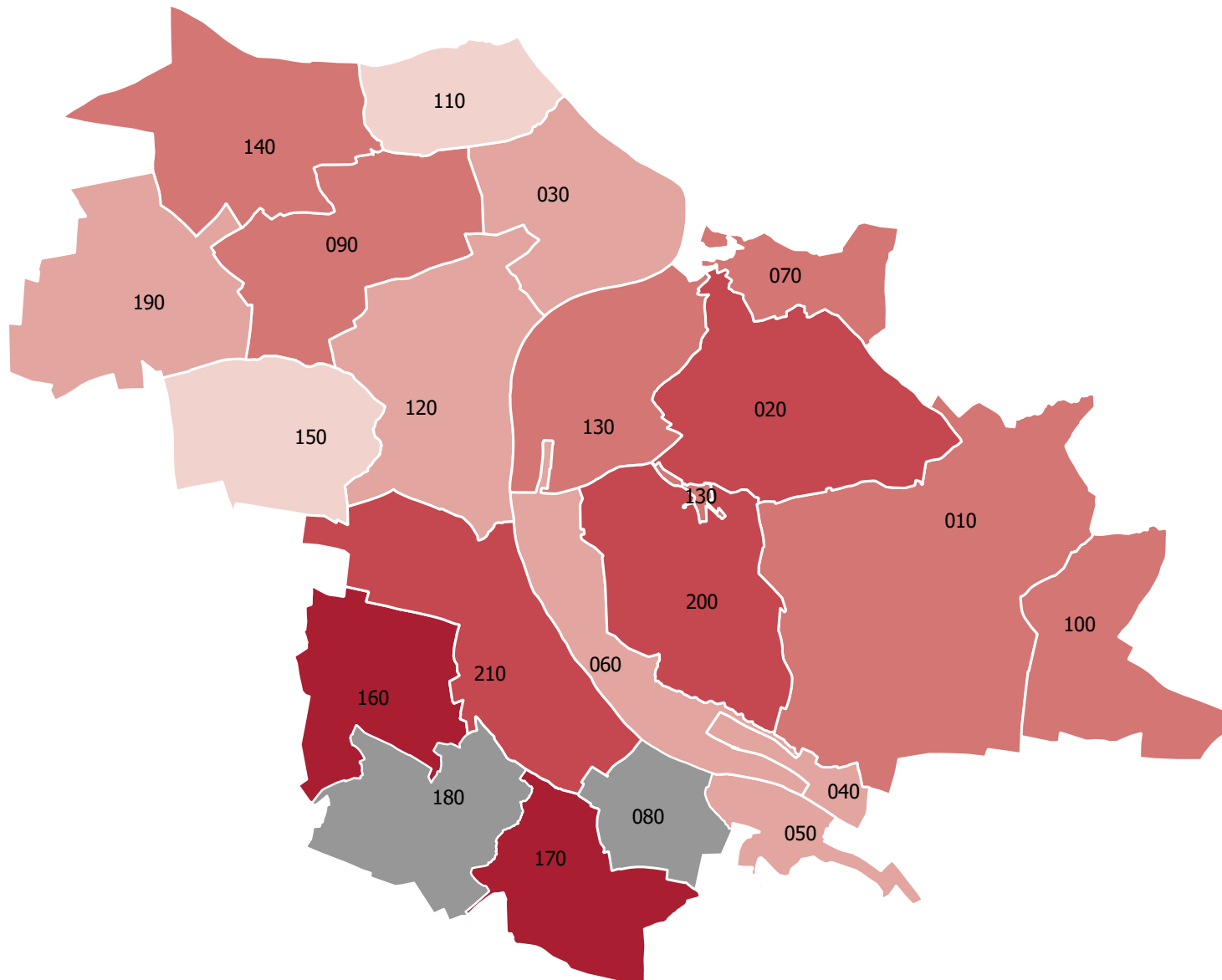
Durchschnittsalter in Jahren

- unter 35,8
- 35,8 bis unter 41,2
- 41,2 bis unter 46,0
- 46,0 bis unter 48,7
- 48,7 und mehr
- statistisch geheim zu halten

2. Geschlechterproportion am 9. Mai 2011 nach Gemeindeteilen

Diera-Zehren

Gebietsstand 1. Januar 2014



Anzahl der Männer je 100 Frauen

unter 88,5

88,5 bis unter 95,9

95,9 bis unter 104,8

104,8 bis unter 113,9

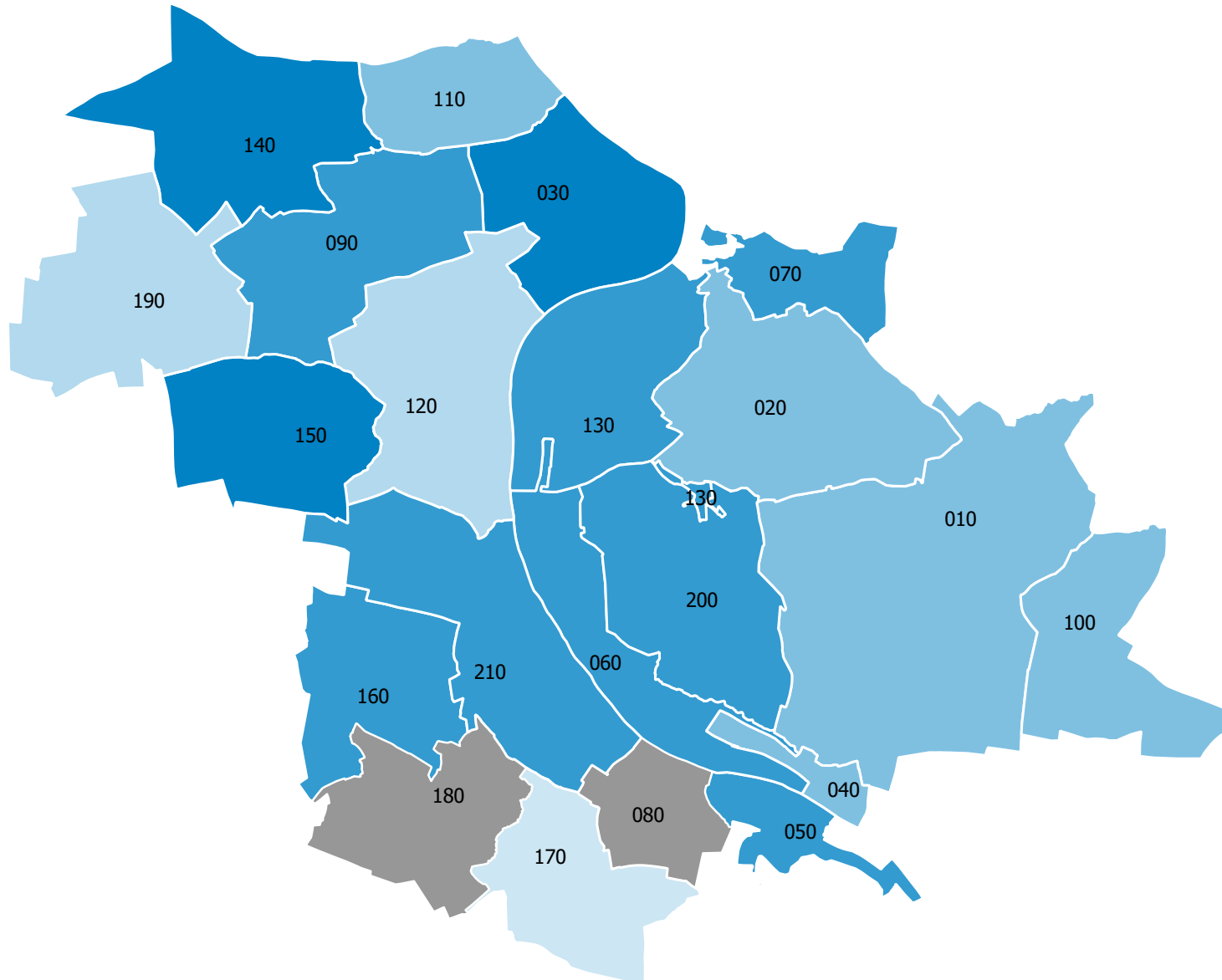
113,9 und mehr

statistisch geheim zu halten

3. Wohnfläche je Einwohner am 9. Mai 2011 nach Gemeindeteilen

Diera-Zehren

Gebietsstand 1. Januar 2014



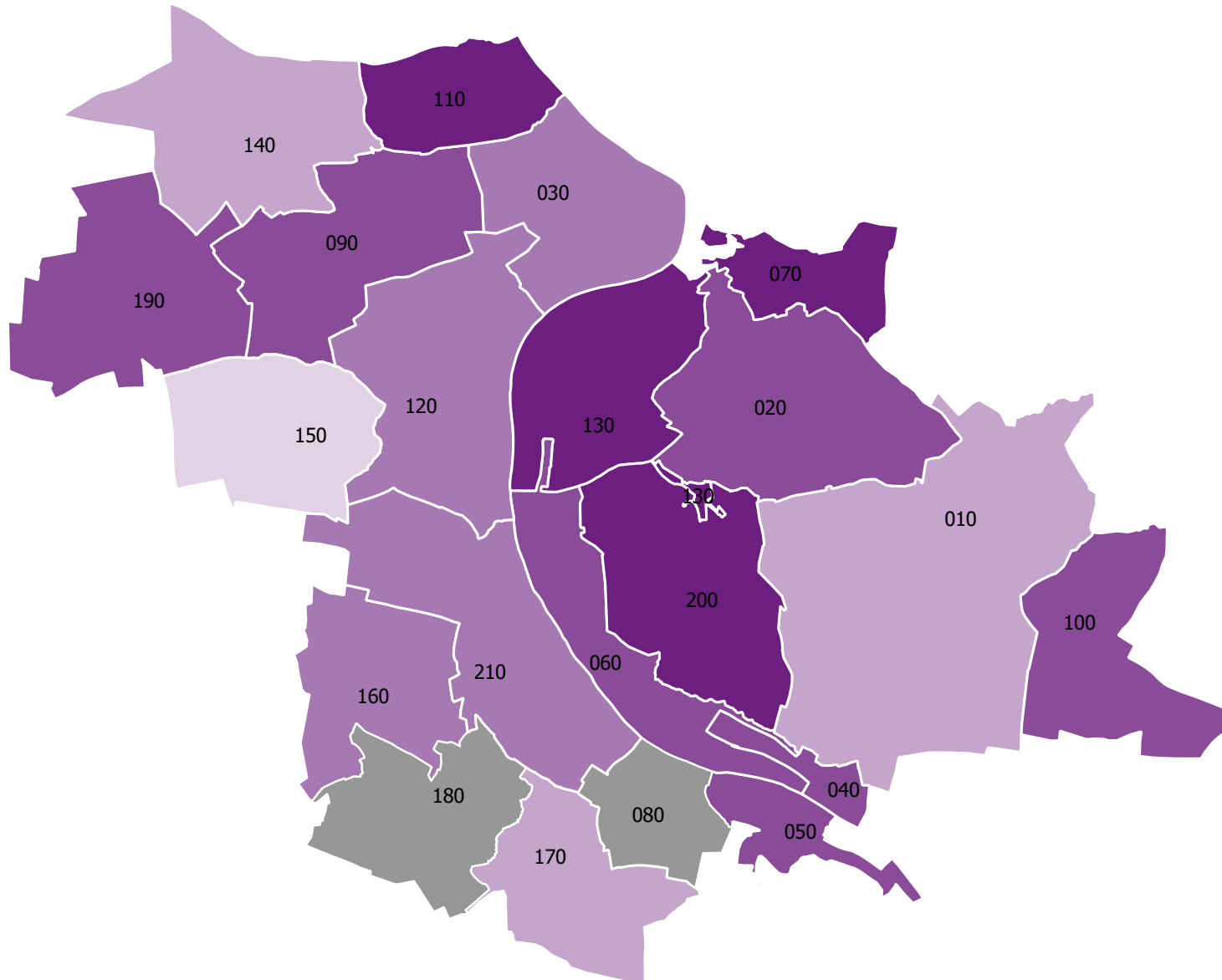
Wohnfläche je Einwohner in Quadratmetern

- unter 35,5
- 35,5 bis unter 40,2
- 40,2 bis unter 43,0
- 43,0 bis unter 46,7
- 46,7 und mehr
- statistisch geheim zu halten

4. Eigentümerquote am 9. Mai 2011 nach Gemeindeteilen

Diera-Zehren

Gebietsstand 1. Januar 2014



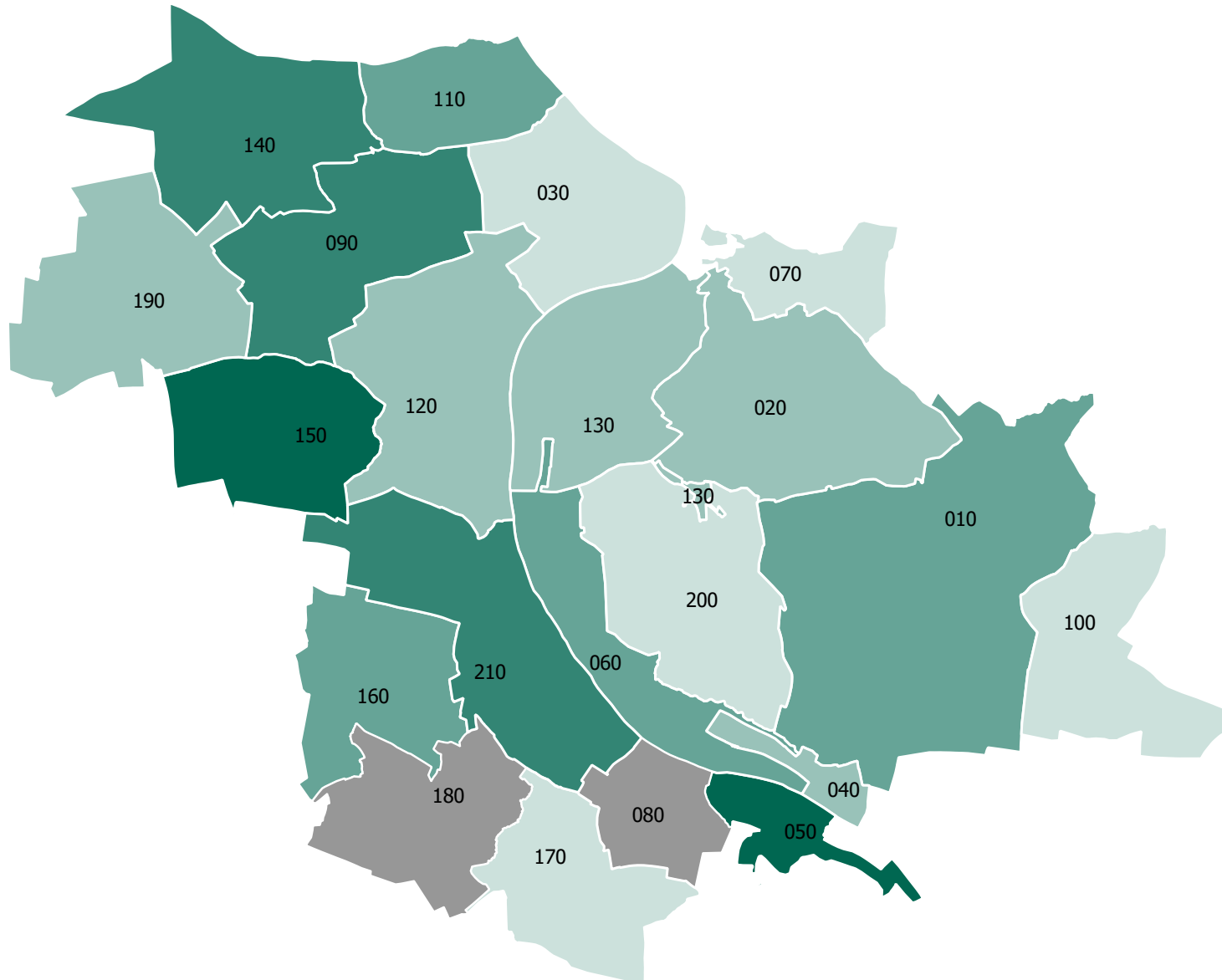
Eigentümerquote in Prozent

- unter 34,6
- 34,6 bis unter 52,0
- 52,0 bis unter 61,3
- 61,3 bis unter 74,6
- 74,6 und mehr
- statistisch geheim zu halten

5. Leerstandsquote am 9. Mai 2011 nach Gemeindeteilen

Diera-Zehren

Gebietsstand 1. Januar 2014



Leerstandsquote in Prozent

- unter 2,8
- 2,8 bis unter 5,3
- 5,3 bis unter 7,9
- 7,9 bis unter 14,3
- 14,3 und mehr
- statistisch geheim zu halten

Herausgeber:

Statistisches Landesamt des Freistaates Sachsen

Redaktion:

Statistisches Landesamt des Freistaates Sachsen

Gestaltung und Satz:

Statistisches Landesamt des Freistaates Sachsen

Redaktionsschluss:

September 2014

Bezug:

Dieses Produkt kann heruntergeladen werden unter:
www.statistik.sachsen.de/html/19722.htm

Verteilerhinweis

Diese Informationsschrift wird von der Sächsischen Staatsregierung im Rahmen ihrer verfassungsmäßigen Verpflichtung zur Information der Öffentlichkeit herausgegeben. Sie darf weder von politischen Parteien noch von deren Kandidaten oder Helfern zum Zwecke der Wahlwerbung verwendet werden. Dies gilt für alle Wahlen.

Missbräuchlich ist insbesondere die Verteilung auf Wahlveranstaltungen, an Informationsständen der Parteien sowie das Einlegen, Aufdrucken oder Aufkleben parteipolitischer Informationen oder Werbemittel.

Untersagt ist auch die Weitergabe an Dritte zur Verwendung bei der Wahlwerbung.

Copyright

Statistisches Landesamt des Freistaates Sachsen, Kamenz, 2014

Vervielfältigung und Verbreitung, auch auszugsweise, mit Quellenangabe gestattet.