



Kleinräumiges Gemeindeblatt

Zensus 2011

Bevölkerung, Haushalte, Familien und
deren Wohnsituation am 9. Mai 2011
Grunddaten und Indikatoren

Hirschstein

Gebietsstand: 1. Januar 2014

Zeichenerklärung

- Nichts vorhanden (genau Null)
- 0 weniger als die Hälfte von 1 in der letzten besetzten Stelle, jedoch mehr als nichts
- ... Angabe fällt später an
- / Zahlenwert nicht sicher genug
- . Zahlenwert unbekannt oder geheim zu halten
- x Tabellenfach gesperrt, weil Aussage nicht sinnvoll
- () Aussagewert ist eingeschränkt
- p vorläufige Zahl
- r berichtigte Zahl
- s geschätzte Zahl

Inhalt

	Seite
Vorbemerkungen	3

Tabellen

1. Bevölkerung, Haushalte, Familien sowie Gebäude und Wohnungen am 9. Mai 2011 nach Gemeindeteilen	5
2. Kennzahlen zur Bevölkerung, Haushalten und Familien am 9. Mai 2011 nach Gemeindeteilen	6
3. Kennzahlen zu Gebäuden und Wohnungen am 9. Mai 2011 nach Gemeindeteilen	7

Karten

1. Durchschnittsalter der Gesamtbevölkerung am 9. Mai 2011 nach Gemeindeteilen	8
2. Geschlechterproportion am 9. Mai 2011 nach Gemeindeteilen	9
3. Wohnfläche je Einwohner am 9. Mai 2011 nach Gemeindeteilen	10
4. Eigentümerquote am 9. Mai 2011 nach Gemeindeteilen	11
5. Leerstandsquote am 9. Mai 2011 nach Gemeindeteilen	12

Vorbemerkungen

Mit Stichtag 9. Mai 2011 wurde in Deutschland ein registergestützter Zensus einschließlich einer Gebäude- und Wohnungszählung durchgeführt, mit dem Ziel detaillierte und kleinräumige Daten zu Bevölkerung und Haushalten sowie deren Wohnsituation zu erheben.

Mit dem vorliegenden Gemeindeblatt werden erste kleinräumige Ergebnisse einheitlich für alle sächsischen Gemeinden nach amtlichen Gemeindeteilen veröffentlicht. Das sind Eckzahlen zu Bevölkerung, Haushalten, Familien, Gebäude und Wohnungen sowie abgeleitete Kennzahlen.

Von den 432 Gemeinden führen 48 Gemeinden keine amtliche regionale Gliederung nach Gemeindeteilen, so dass für diese Gemeinden keine kleinräumigen Ergebnisse bereitgestellt werden können.

Die kleinräumigen Ergebnisse werden nach einem einheitlichen Standard um Karten nach Gemeindeteilen für ausgewählte Kennzahlen ergänzt. Dabei wurde auf eine kartografische Darstellung für Gemeinden verzichtet, die weniger als 10 Gemeindeteile haben.

Geheimhaltung

Wie bei allen Veröffentlichungen der amtlichen Statistik gilt auch für die Ergebnisse des Zensus 2011, dass die Einzeldaten der Befragten grundsätzlich geheim zu halten sind, da sie dem Statistikgeheimnis nach § 16 Bundesstatistikgesetz unterliegen. Es dürfen demnach keine Rückschlüsse auf einzelne Personen möglich sein.

Zur Veröffentlichung kleinräumiger Daten ist ein Geheimhaltungsverfahren zur Anwendung gekommen, dass diesen Anforderungen gerecht wird. Das hat zur Folge, dass für einige Gemeindeteile keine Daten ausgewiesen werden können. Die betroffenen Tabellenfelder sind deshalb gesperrt.

In den Karten werden regionale Gebiete „grau“ gekennzeichnet, wenn Daten aufgrund der statistischen Geheimhaltung nicht veröffentlicht werden dürfen.

Erläuterungen

Die detaillierten Ausführungen in den Vorbemerkungen zu den bereits vom Statistischen Landesamt Sachsen veröffentlichten Gemeindeblättern in Bezug auf Rechtsgrundlagen und methodische Hinweise gelten entsprechend für dieses Gemeindeblatt. (www.statistik.sachsen.de/html/869.htm)

Den Ergebnissen liegt der Gebietsstand 1. Januar 2014 zugrunde.

Die Indikatoren werden nur bei vorhandenen Grunddaten berechnet. Gibt es in einem Gemeindeteil z. B. keine Personen unter 18 Jahren ist der Jugendquotient gleich Null.

Definitionen

Bevölkerung

Zur Bevölkerung, zählen alle Personen, die nach den melderechtlichen Vorschriften mit alleiniger Wohnung oder mit ihrer Hauptwohnung gemeldet sind. Das entspricht der amtlichen Einwohnerzahl.

Haushalte

Ein Haushalt besteht aus mindestens einer Person. Alle Personen, ohne die mit Nebenwohnsitz gemeldeten, die gemeinsam in einer Wohnung leben, gelten als Mitglieder eines Haushalts (sogenannter Wohnhaushalt), unabhängig davon, ob diese auch zusammen wirtschaften.

Familie

Als Familie gelten mindestens zwei Personen, die in einem Haushalt leben. Familien sind Ehepaare und Lebensgemeinschaften jeweils mit oder ohne Kinder sowie Alleinerziehende.

Geschlechterproportion

Die Geschlechterproportion ist definiert als das Verhältnis der Anzahl der Männer bezogen auf 100 Frauen.

Jugendquotient

Der Jugendquotient ist definiert als das Verhältnis der Anzahl der Personen im Alter unter 18 Jahren bezogen auf 100 Personen im Alter von 18 bis unter 65 Jahren.

Altenquotient

Der Altenquotient ist definiert als das Verhältnis der Personen im Alter von 65 und mehr Jahren bezogen auf 100 Personen im Alter von 18 bis unter 65 Jahren.

Gebäude und Wohnungen

Es werden nur Wohngebäude (ohne sonstige Gebäude mit Wohnraum, ohne Wohnheime) und die darin befindlichen reinen Wohnungen ausgewiesen. Reine Wohnungen sind die zu Wohnzwecken genutzten Wohnungen, die bewohnt oder leerstehend sind. Ferien- und Freizeitwohnungen, Diplomatenwohnungen/ Wohnungen ausländischer Streitkräfte sowie gewerblich genutzte Wohnungen werden nicht berücksichtigt.

Wohnfläche je Einwohner

Durchschnittliche Wohnfläche aller bewohnten und leerstehenden Wohnungen in Wohngebäuden, die jedem Einwohner lt. amtlicher Einwohnerzahl zur Verfügung stehen könnte.

Eigentümerquote

Anteil der vom Eigentümer selbstgenutzten Wohnungen an der Zahl der bewohnten Wohnungen in Wohngebäuden insgesamt.

1. Bevölkerung, Haushalte, Familien sowie Gebäude und Wohnungen am 9. Mai 2011 nach Gemeindeteilen

Gemeinde- teil- schlüssel	Gemeinde Gemeindeteil	Bevöl- kerung	Haushalte	Personen in Haus- halten	Familien	Personen in Familien	Wohn- gebäude	Darin befindliche reine Woh- nungen
	Hirschstein	2 219	951	2 216	712	1 878	710	1 030
010	Althirschstein	262	111	260	87	223	84	119
020	Bahra	178	74	178	57	153	59	77
030	Böhla	85	31	85	28	76	26	33
040	Boritz	172	73	172	55	151	53	76
050	Heyda	287	119	287	95	245	94	123
060	Kobeln	101	46	101	34	86	43	59
070	Mehltheuer	375	158	374	115	307	135	165
080	Neuhirschstein	170	74	170	57	149	56	80
090	Pahrenz	142	58	142	44	121	45	56
100	Prausitz	380	180	380	118	307	93	209
110	Schänitz	67	27	67	22	60	22	33

2. Kennzahlen zu Bevölkerung, Haushalten und Familien am 9. Mai 2011 nach Gemeindeteilen

Gemeinde- teil- schlüssel	Gemeinde Gemeindeteil	Durch- schnitts- alter	Geschlechter- proportion	Jugend- quotient	Alten- quotient	Personen je Haushalt	Personen je Familie
	Hirschstein	46,3	103	21	34	2,3	2,6
010	Althirschstein	48,7	102	21	41	2,3	2,6
020	Bahra	44,1	105	23	22	2,4	2,7
030	Böhla	42,0	85	22	24	2,7	2,7
040	Boritz	47,6	100	20	47	2,4	2,7
050	Heyda	48,3	114	17	39	2,4	2,6
060	Kobeln	49,1	91	22	49	2,2	2,5
070	Mehltheuer	46,4	112	17	27	2,4	2,7
080	Neuhirschstein	47,7	89	20	41	2,3	2,6
090	Pahrenz	47,1	122	23	40	2,4	2,8
100	Prausitz	42,8	96	25	27	2,1	2,6
110	Schänitz	46,5	123	21	35	2,5	2,7

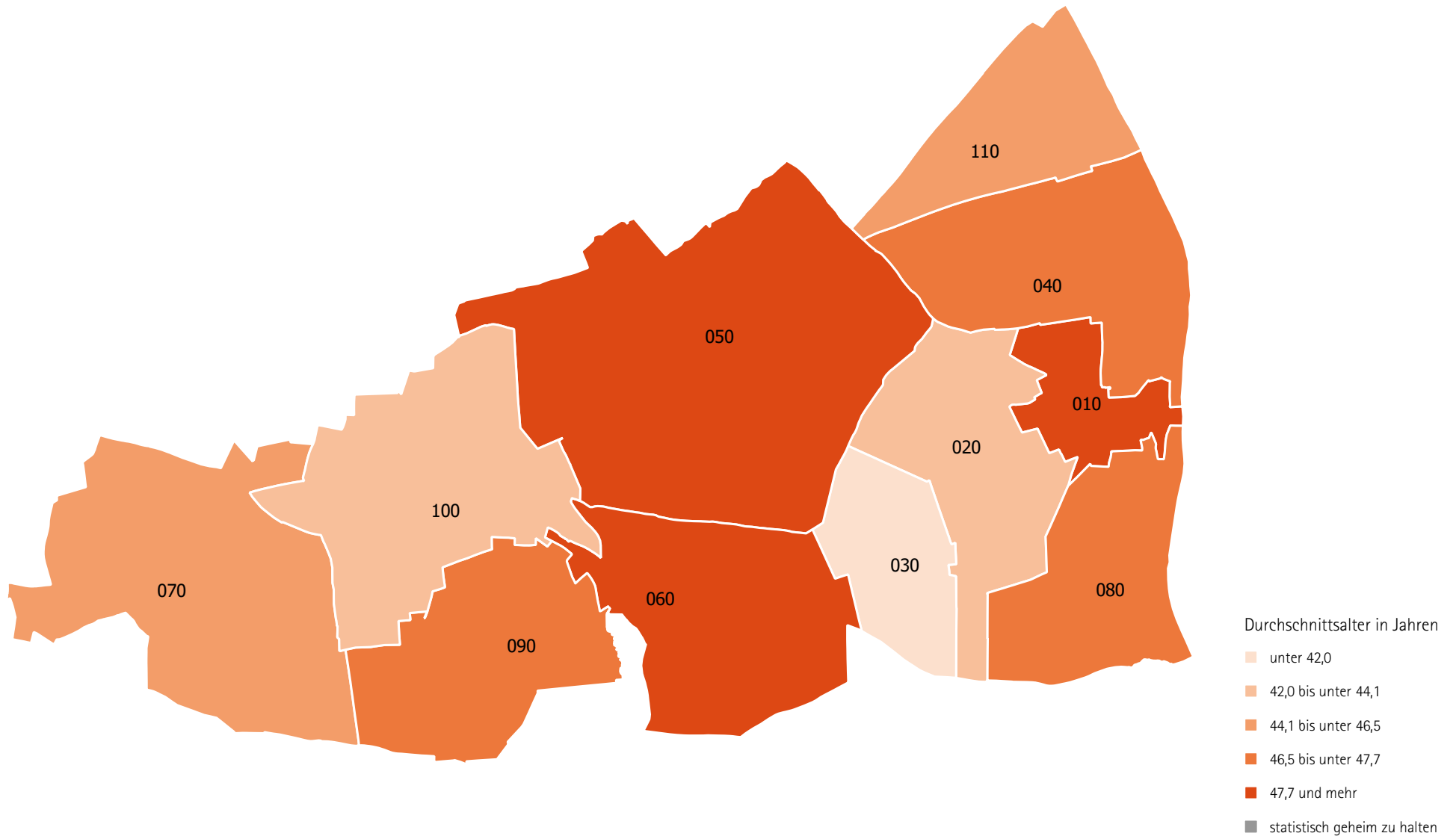
3. Kennzahlen zu Gebäuden und Wohnungen am 9. Mai 2011 nach Gemeindeteilen

Gemeinde- teil- schlüssel	Gemeinde Gemeindeteil	Woh- nungen je Gebäude	Ein- wohner je Woh- nung	Wohn- fläche je Woh- nung in m ²	Wohn- fläche je Ein- wohner in m ²	Wohn- fläche je Raum in m ²	Räume je Woh- nung	Eigen- tümer- quote	Leer- stands- quote
	Hirschstein	1,5	2,2	91,0	42,2	18,7	4,9	69,8	7,7
010	Althirschstein	1,4	2,2	88,2	40,1	18,1	4,9	77,2	4,2
020	Bahra	1,3	2,3	95,7	41,4	19,4	4,9	71,2	5,2
030	Böhla	1,3	2,6	98,0	38,1	18,4	5,3	77,4	6,1
040	Boritz	1,4	2,3	90,9	40,2	18,5	4,9	64,4	3,9
050	Heyda	1,3	2,3	100,2	42,9	19,3	5,2	78,6	4,9
060	Kobeln	1,4	1,7	97,2	56,8	20,0	4,8	83,7	16,9
070	Mehltheuer	1,2	2,3	97,0	42,7	18,4	5,3	83,7	7,3
080	Neuhirschstein	1,4	2,1	90,7	42,7	18,2	5,0	67,6	7,5
090	Pahrenz	1,2	2,5	99,3	39,2	18,3	5,4	78,6	-
100	Prausitz	2,2	1,8	75,1	41,3	18,4	4,1	44,3	12,4
110	Schänitz	1,5	2,0	93,5	46,0	20,2	4,6	60,7	15,2

1. Durchschnittsalter der Gesamtbevölkerung am 9. Mai 2011 nach Gemeindeteilen

Hirschstein

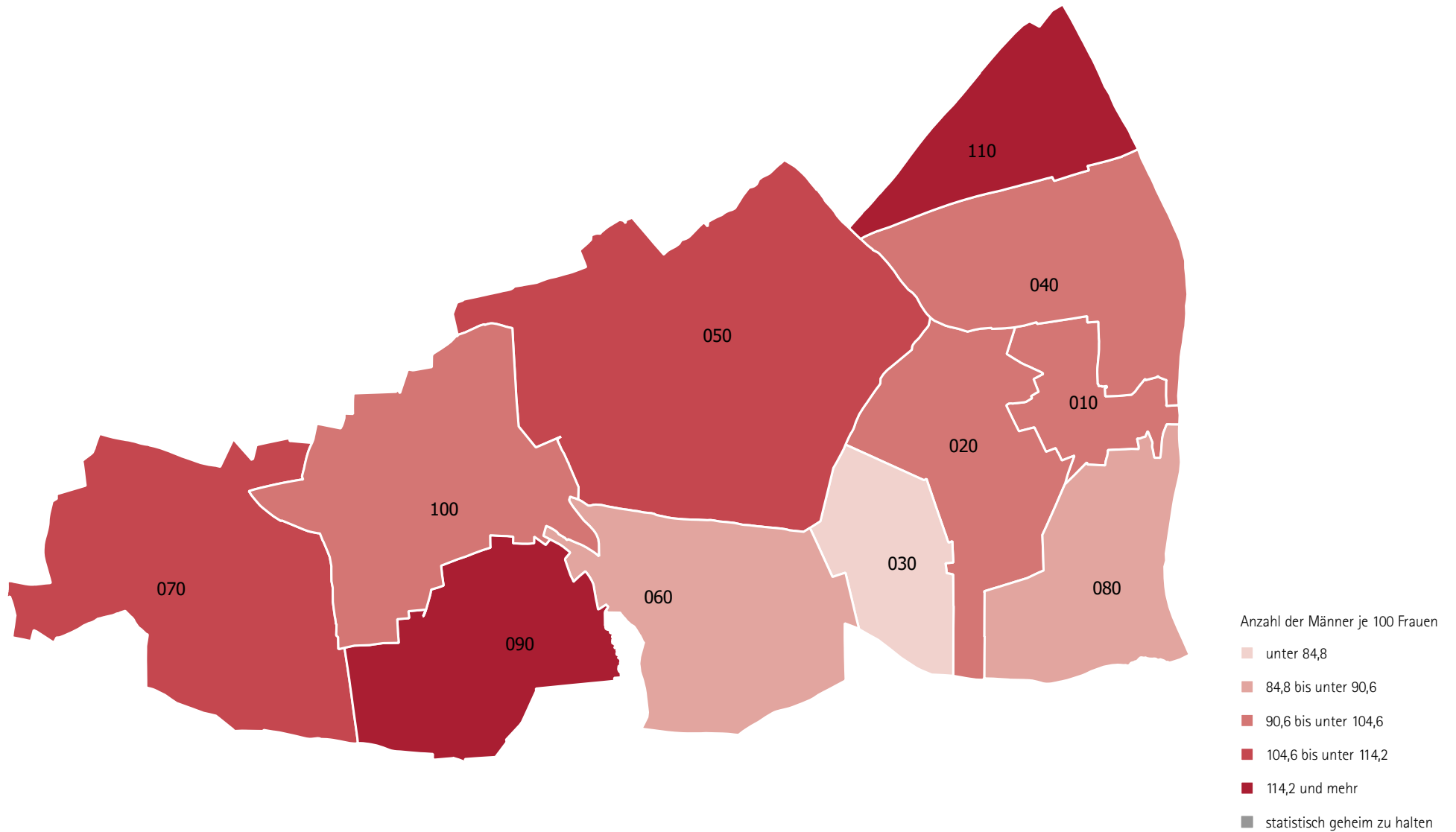
Gebietsstand 1. Januar 2014



2. Geschlechterproportion am 9. Mai 2011 nach Gemeindeteilen

Hirschstein

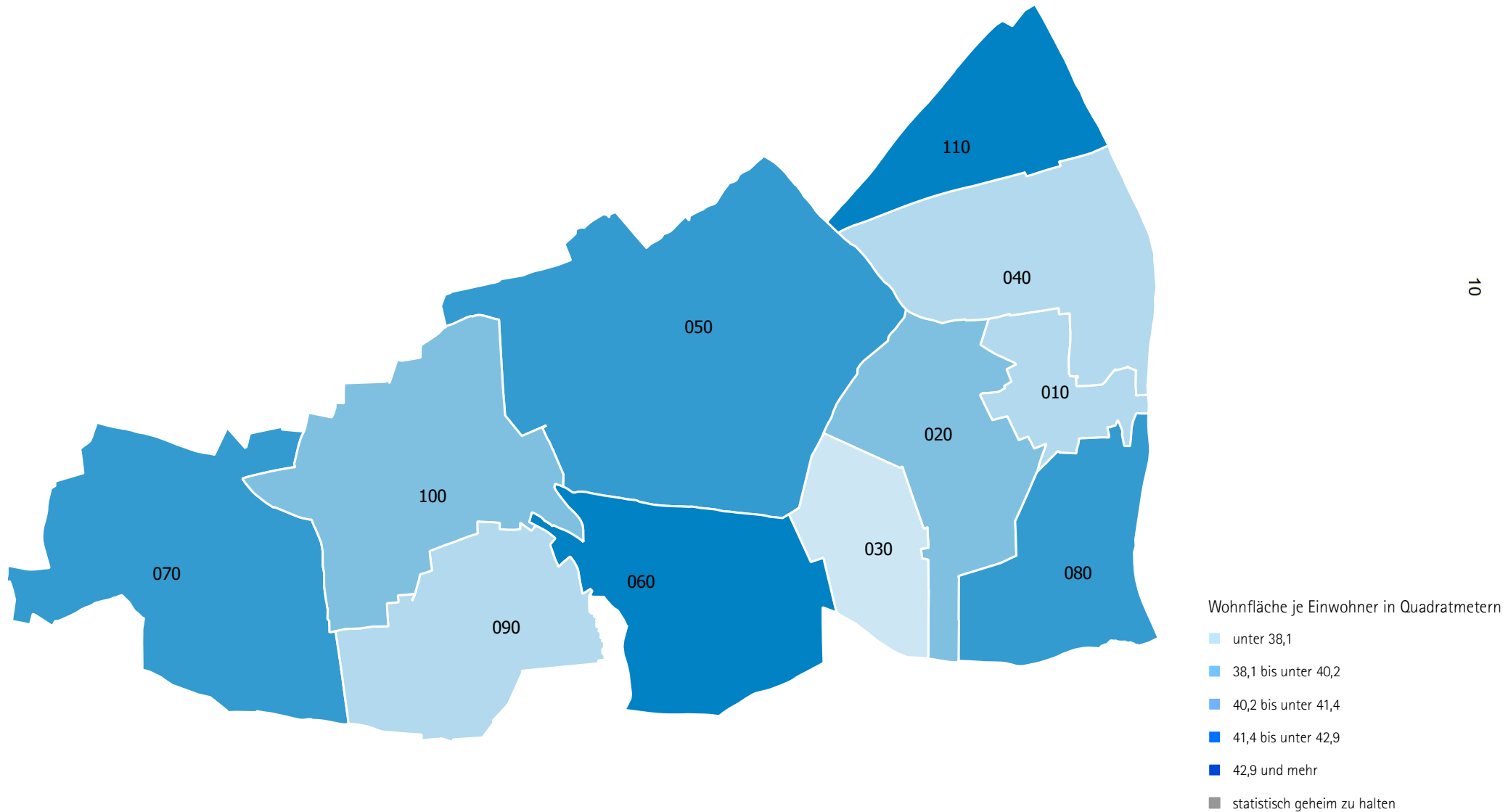
Gebietsstand 1. Januar 2014



3. Wohnfläche je Einwohner am 9. Mai 2011 nach Gemeindeteilen

Hirschstein

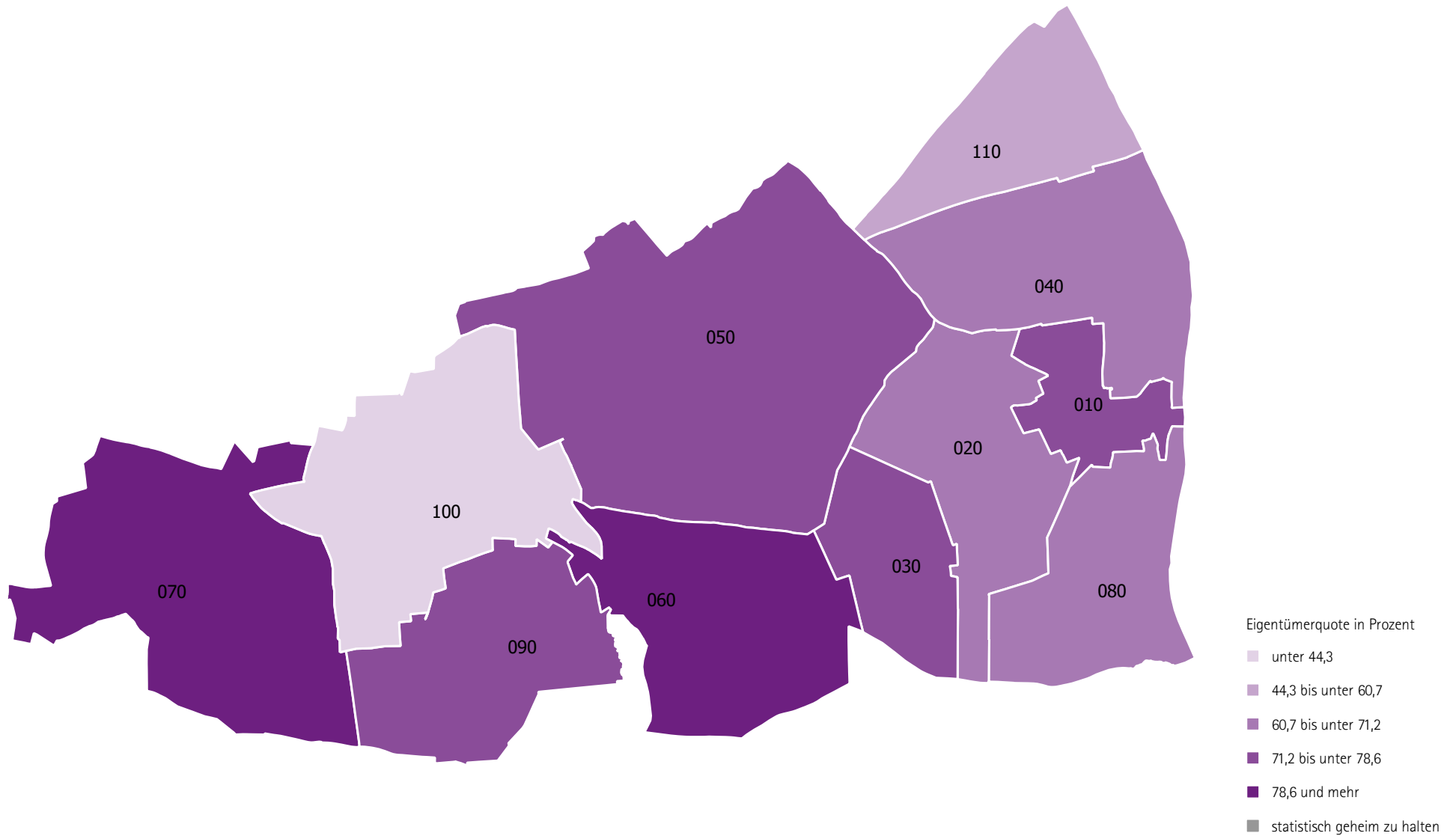
Gebietsstand 1. Januar 2014



4. Eigentümerquote am 9. Mai 2011 nach Gemeindeteilen

Hirschstein

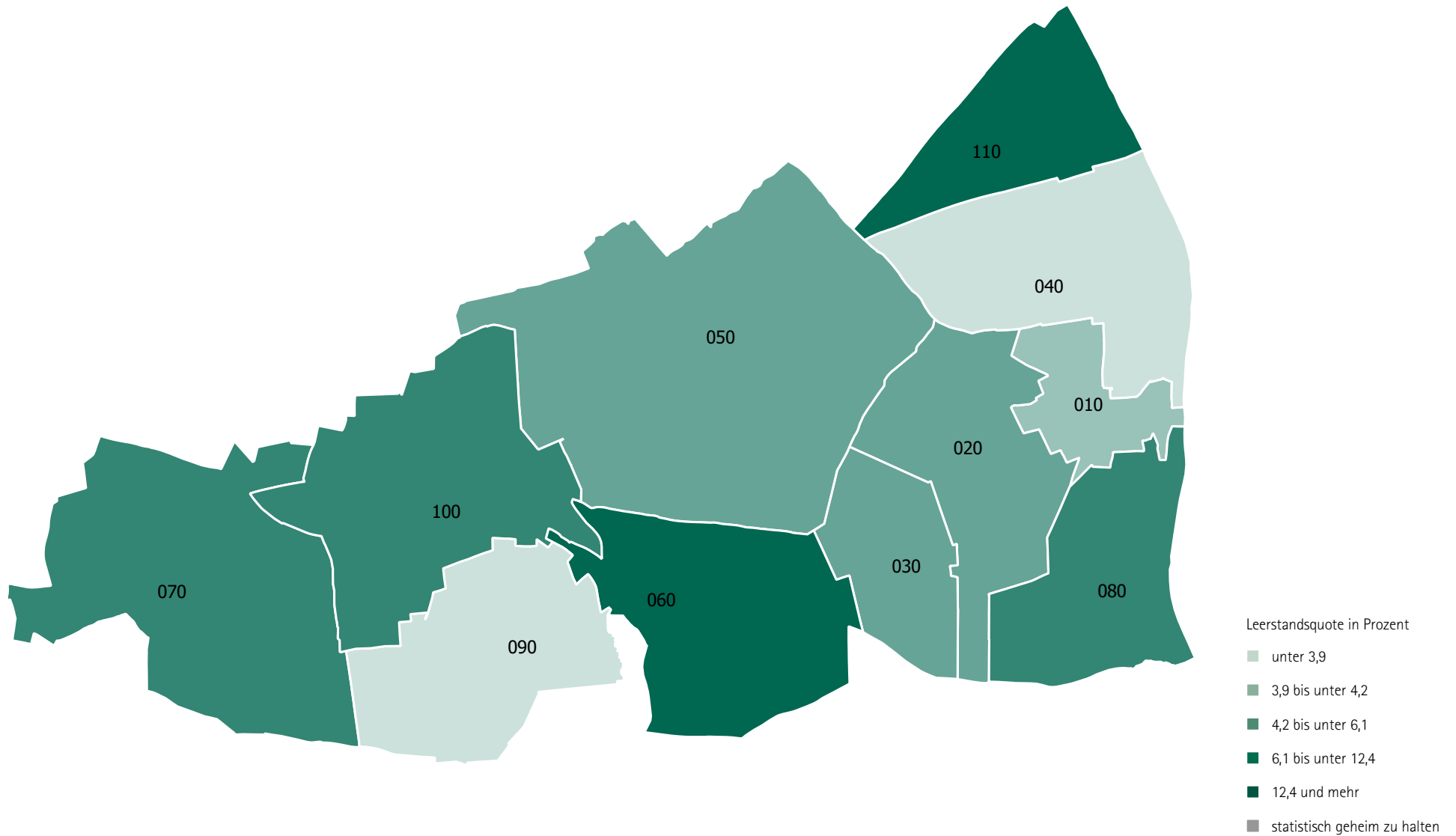
Gebietsstand 1. Januar 2014



5. Leerstandsquote am 9. Mai 2011 nach Gemeindeteilen

Hirschstein

Gebietsstand 1. Januar 2014



Herausgeber:

Statistisches Landesamt des Freistaates Sachsen

Redaktion:

Statistisches Landesamt des Freistaates Sachsen

Gestaltung und Satz:

Statistisches Landesamt des Freistaates Sachsen

Redaktionsschluss:

September 2014

Bezug:

Dieses Produkt kann heruntergeladen werden unter:
www.statistik.sachsen.de/html/19722.htm

Verteilerhinweis

Diese Informationsschrift wird von der Sächsischen Staatsregierung im Rahmen ihrer verfassungsmäßigen Verpflichtung zur Information der Öffentlichkeit herausgegeben. Sie darf weder von politischen Parteien noch von deren Kandidaten oder Helfern zum Zwecke der Wahlwerbung verwendet werden. Dies gilt für alle Wahlen.

Missbräuchlich ist insbesondere die Verteilung auf Wahlveranstaltungen, an Informationsständen der Parteien sowie das Einlegen, Aufdrucken oder Aufkleben parteipolitischer Informationen oder Werbemittel.

Untersagt ist auch die Weitergabe an Dritte zur Verwendung bei der Wahlwerbung.

Copyright

Statistisches Landesamt des Freistaates Sachsen, Kamenz, 2014
Vervielfältigung und Verbreitung, auch auszugsweise, mit Quellenangabe gestattet.