



Kleinräumiges Gemeindeblatt

Zensus 2011

Bevölkerung, Haushalte, Familien und
deren Wohnsituation am 9. Mai 2011
Grunddaten und Indikatoren

Käbschütztal

Gebietsstand: 1. Januar 2014

Zeichenerklärung

- Nichts vorhanden (genau Null)
- 0 weniger als die Hälfte von 1 in der letzten besetzten Stelle, jedoch mehr als nichts
- ... Angabe fällt später an
- / Zahlenwert nicht sicher genug
- . Zahlenwert unbekannt oder geheim zu halten
- x Tabellenfach gesperrt, weil Aussage nicht sinnvoll
- () Aussagewert ist eingeschränkt
- p vorläufige Zahl
- r berichtigte Zahl
- s geschätzte Zahl

Inhalt

	Seite
Vorbemerkungen	3

Tabellen

1. Bevölkerung, Haushalte, Familien sowie Gebäude und Wohnungen am 9. Mai 2011 nach Gemeindeteilen	5
2. Kennzahlen zur Bevölkerung, Haushalten und Familien am 9. Mai 2011 nach Gemeindeteilen	6
3. Kennzahlen zu Gebäuden und Wohnungen am 9. Mai 2011 nach Gemeindeteilen	7

Karten

1. Durchschnittsalter der Gesamtbevölkerung am 9. Mai 2011 nach Gemeindeteilen	8
2. Geschlechterproportion am 9. Mai 2011 nach Gemeindeteilen	9
3. Wohnfläche je Einwohner am 9. Mai 2011 nach Gemeindeteilen	10
4. Eigentümerquote am 9. Mai 2011 nach Gemeindeteilen	11
5. Leerstandsquote am 9. Mai 2011 nach Gemeindeteilen	12

Vorbemerkungen

Mit Stichtag 9. Mai 2011 wurde in Deutschland ein registergestützter Zensus einschließlich einer Gebäude- und Wohnungszählung durchgeführt, mit dem Ziel detaillierte und kleinräumige Daten zu Bevölkerung und Haushalten sowie deren Wohnsituation zu erheben.

Mit dem vorliegenden Gemeindeblatt werden erste kleinräumige Ergebnisse einheitlich für alle sächsischen Gemeinden nach amtlichen Gemeindeteilen veröffentlicht. Das sind Eckzahlen zu Bevölkerung, Haushalten, Familien, Gebäude und Wohnungen sowie abgeleitete Kennzahlen.

Von den 432 Gemeinden führen 48 Gemeinden keine amtliche regionale Gliederung nach Gemeindeteilen, so dass für diese Gemeinden keine kleinräumigen Ergebnisse bereitgestellt werden können.

Die kleinräumigen Ergebnisse werden nach einem einheitlichen Standard um Karten nach Gemeindeteilen für ausgewählte Kennzahlen ergänzt. Dabei wurde auf eine kartografische Darstellung für Gemeinden verzichtet, die weniger als 10 Gemeindeteile haben.

Geheimhaltung

Wie bei allen Veröffentlichungen der amtlichen Statistik gilt auch für die Ergebnisse des Zensus 2011, dass die Einzeldaten der Befragten grundsätzlich geheim zu halten sind, da sie dem Statistikgeheimnis nach § 16 Bundesstatistikgesetz unterliegen. Es dürfen demnach keine Rückschlüsse auf einzelne Personen möglich sein.

Zur Veröffentlichung kleinräumiger Daten ist ein Geheimhaltungsverfahren zur Anwendung gekommen, dass diesen Anforderungen gerecht wird. Das hat zur Folge, dass für einige Gemeindeteile keine Daten ausgewiesen werden können. Die betroffenen Tabellenfelder sind deshalb gesperrt.

In den Karten werden regionale Gebiete „grau“ gekennzeichnet, wenn Daten aufgrund der statistischen Geheimhaltung nicht veröffentlicht werden dürfen.

Erläuterungen

Die detaillierten Ausführungen in den Vorbemerkungen zu den bereits vom Statistischen Landesamt Sachsen veröffentlichten Gemeindeblättern in Bezug auf Rechtsgrundlagen und methodische Hinweise gelten entsprechend für dieses Gemeindeblatt. (www.statistik.sachsen.de/html/869.htm)

Den Ergebnissen liegt der Gebietsstand 1. Januar 2014 zugrunde.

Die Indikatoren werden nur bei vorhandenen Grunddaten berechnet. Gibt es in einem Gemeindeteil z. B. keine Personen unter 18 Jahren ist der Jugendquotient gleich Null.

Definitionen

Bevölkerung

Zur Bevölkerung, zählen alle Personen, die nach den melderechtlichen Vorschriften mit alleiniger Wohnung oder mit ihrer Hauptwohnung gemeldet sind. Das entspricht der amtlichen Einwohnerzahl.

Haushalte

Ein Haushalt besteht aus mindestens einer Person. Alle Personen, ohne die mit Nebenwohnsitz gemeldeten, die gemeinsam in einer Wohnung leben, gelten als Mitglieder eines Haushalts (sogenannter Wohnhaushalt), unabhängig davon, ob diese auch zusammen wirtschaften.

Familie

Als Familie gelten mindestens zwei Personen, die in einem Haushalt leben. Familien sind Ehepaare und Lebensgemeinschaften jeweils mit oder ohne Kinder sowie Alleinerziehende.

Geschlechterproportion

Die Geschlechterproportion ist definiert als das Verhältnis der Anzahl der Männer bezogen auf 100 Frauen.

Jugendquotient

Der Jugendquotient ist definiert als das Verhältnis der Anzahl der Personen im Alter unter 18 Jahren bezogen auf 100 Personen im Alter von 18 bis unter 65 Jahren.

Altenquotient

Der Altenquotient ist definiert als das Verhältnis der Personen im Alter von 65 und mehr Jahren bezogen auf 100 Personen im Alter von 18 bis unter 65 Jahren.

Gebäude und Wohnungen

Es werden nur Wohngebäude (ohne sonstige Gebäude mit Wohnraum, ohne Wohnheime) und die darin befindlichen reinen Wohnungen ausgewiesen. Reine Wohnungen sind die zu Wohnzwecken genutzten Wohnungen, die bewohnt oder leerstehend sind. Ferien- und Freizeitwohnungen, Diplomatenwohnungen/ Wohnungen ausländischer Streitkräfte sowie gewerblich genutzte Wohnungen werden nicht berücksichtigt.

Wohnfläche je Einwohner

Durchschnittliche Wohnfläche aller bewohnten und leerstehenden Wohnungen in Wohngebäuden, die jedem Einwohner lt. amtlicher Einwohnerzahl zur Verfügung stehen könnte.

Eigentümerquote

Anteil der vom Eigentümer selbstgenutzten Wohnungen an der Zahl der bewohnten Wohnungen in Wohngebäuden insgesamt.

1. Bevölkerung, Haushalte, Familien sowie Gebäude und Wohnungen am 9. Mai 2011 nach Gemeindeteilen

Gemeinde- teil- schlüssel	Gemeinde Gemeindeteil	Bevöl- kerung	Haushalte	Personen in Haus- halten	Familien	Personen in Familien	Wohn- gebäude	Darin befindliche reine Woh- nungen
	Käbschütztal	2 772	1 208	2 747	879	2 330	823	1 310
010	Barnitz	152	57	152	54	142	43	50
020	Canitz	12	7	12	3	7	5	7
030	Deila	50	26	50	18	41	18	24
040	Gasern	69	29	69	18	56	17	46
050	Görna	106	49	102	34	84	30	54
060	Großkagen	49	23	49	14	37	17	25
070	Käbschütz	16	7	16	7	16	9	8
080	Kaisitz	66	30	66	18	52	13	30
090	Kleinkagen	50	27	50	13	36	14	30
100	Kleinprausitz	28	11	26	9	24	10	12
110	Krögis	334	153	334	105	276	93	168
120	Leutewitz	166	72	160	50	127	37	72
130	Löbschütz	34	13	34	8	28	8	9
140	Löthain	394	186	393	121	323	120	199
150	Luga	46	18	46	14	42	10	18
160	Mauna	73	30	72	22	63	23	30
170	Mehren	45	20	45	11	34	9	19
180	Mohlis	29	10	29	7	23	5	13
190	Neumohlis	81	30	81	27	73	22	32
200	Niederjahna	282	125	281	102	251	83	126
210	Niederstößwitz	24	10	24	8	22	7	9
220	Nimnitz	55	20	55	17	50	17	23
230	Nössige	77	29	74	24	68	31	53
240	Oberjahna	81	34	81	28	73	26	32
250	Planitz	55	23	55	20	50	19	27
260	Porschnitz	30	14	30	9	23	12	16
270	Priesa	23	6	21	6	20	4	5
280	Pröda	30	13	30	9	25	9	15
290	Schletta	116	45	111	36	95	38	49
300	Schönnewitz	19	8	19	4	13	7	10
310	Sieglitz	42	16	42	15	41	16	18
320	Soppen	46	24	46	15	35	21	35
330	Sornitz	46	21	46	18	41	19	23
340	Stroischen	29	14	29	9	24	6	14
350	Tronitz	17	8	17	6	15	5	9

2. Kennzahlen zu Bevölkerung, Haushalten und Familien am 9. Mai 2011 nach Gemeindeteilen

Gemeinde- teil- schlüssel	Gemeinde Gemeindeteil	Durch- schnitts- alter	Geschlechter- proportion	Jugend- quotient	Alten- quotient	Personen je Haushalt	Personen je Familie
	Käbschütztal	44,1	105	25	30	2,3	2,7
010	Barnitz	47,1	100	21	39	2,7	2,6
020	Canitz	54,7	140	-	33	1,7	2,3
030	Deila	52,9	117	14	59	1,9	2,3
040	Gasern	37,9	97	45	19	2,4	3,1
050	Görna	43,8	100	25	31	2,1	2,5
060	Großkagen	45,0	96	18	30	2,1	2,6
070	Käbschütz	42,8	78	7	7	2,3	2,3
080	Kaisitz	39,8	83	33	33	2,2	2,9
090	Kleinkagen	44,3	100	31	41	1,9	2,8
100	Kleinprausitz	42,6	115	28	28	2,4	2,7
110	Krögis	48,1	106	24	49	2,2	2,6
120	Leutewitz	43,2	95	25	29	2,2	2,5
130	Löbschütz	36,9	100	43	19	2,6	3,5
140	Löthain	43,6	95	24	28	2,1	2,7
150	Luga	39,1	119	27	12	2,6	3,0
160	Mauna	42,4	121	28	30	2,4	2,9
170	Mehren	41,7	181	31	42	2,3	3,1
180	Mohlis	39,6	71	17	9	2,9	3,3
190	Neumohlis	42,1	93	35	31	2,7	2,7
200	Niederjahna	46,6	101	25	35	2,2	2,5
210	Niederstößwitz	42,5	118	43	29	2,4	2,8
220	Nimtitz	43,5	112	20	18	2,8	2,9
230	Nössige	41,4	103	31	20	2,6	2,8
240	Oberjahna	44,1	108	29	27	2,4	2,6
250	Planitz	40,1	139	20	18	2,4	2,5
260	Porschnitz	44,5	173	14	23	2,1	2,6
270	Priesa	38,6	77	43	21	3,5	3,3
280	Pröda	44,0	131	25	25	2,3	2,8
290	Schletta	44,6	111	23	24	2,5	2,6
300	Schönnewitz	41,7	280	15	31	2,4	3,3
310	Sieglitz	38,9	100	44	24	2,6	2,7
320	Soppen	41,6	142	21	18	1,9	2,3
330	Sornitz	46,5	119	8	19	2,2	2,3
340	Stroischen	32,6	93	29	10	2,1	2,7
350	Tronitz	53,3	143	-	42	2,1	2,5

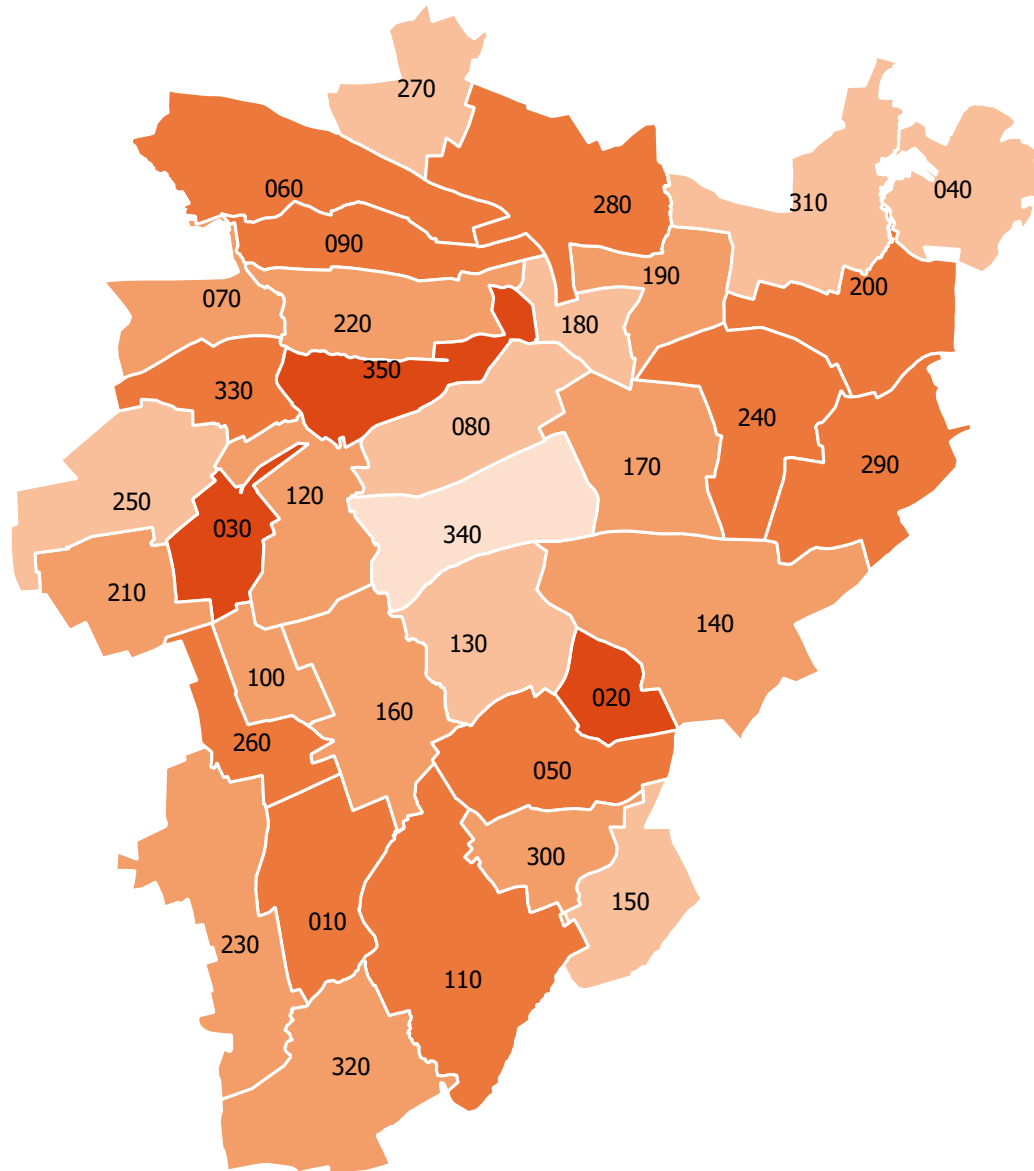
3. Kennzahlen zu Gebäuden und Wohnungen am 9. Mai 2011 nach Gemeindeteilen

Gemeinde- teil- schlüssel	Gemeinde Gemeindeteil	Woh- nungen je Gebäude	Ein- wohner je Woh- nung	Wohn- fläche je Woh- nung in m ²	Wohn- fläche je Ein- wohner in m ²	Wohn- fläche je Raum in m ²	Räume je Woh- nung	Eigen- tümer- quote	Leer- stands- quote
	Käbschütztal	1,6	2,1	89,0	42,1	18,9	4,7	63,7	8,7
010	Barnitz	1,2	3,0	98,9	32,5	18,8	5,3	85,4	4,0
020	Canitz	1,4	1,7	76,1	44,4	16,7	4,6	57,1	-
030	Deila	1,3	2,1	74,4	35,7	15,8	4,7	91,7	-
040	Gasern	2,7	1,5	83,4	55,6	20,0	4,2	48,3	37,0
050	Görna	1,8	2,0	81,3	41,4	18,3	4,4	65,3	9,3
060	Großkagen	1,5	2,0	83,3	42,5	16,8	5,0	76,2	16,0
070	Käbschütz	0,9	2,0	109,9	54,9	18,3	6,0	100	25,0
080	Kaisitz	2,3	2,2	99,6	45,3	21,0	4,7	41,4	3,3
090	Kleinkagen	2,1	1,7	70,2	42,1	18,5	3,8	39,3	6,7
100	Kleinprausitz	1,2	2,3	103,8	44,5	21,8	4,8	72,7	8,3
110	Krögis	1,8	2,0	82,2	41,4	18,0	4,6	59,5	6,0
120	Leutewitz	1,9	2,3	92,1	40,0	20,6	4,5	44,4	-
130	Löbschütz	1,1	3,8	84,3	22,3	19,5	4,3	77,8	-
140	Löthain	1,7	2,0	87,7	44,3	19,7	4,5	56,1	6,0
150	Luga	1,8	2,6	88,1	34,5	17,8	4,9	50,0	-
160	Mauna	1,3	2,4	102,0	41,9	19,5	5,2	80,8	13,3
170	Mehren	2,1	2,4	80,0	33,8	17,5	4,6	29,4	10,5
180	Mohlis	2,6	2,2	74,5	33,4	17,9	4,2	60,0	23,1
190	Neumohlis	1,5	2,5	92,7	36,6	19,1	4,8	75,0	-
200	Niederjahna	1,5	2,2	89,5	40,0	18,8	4,8	74,6	3,2
210	Niederstößwitz	1,3	2,7	101,6	38,1	21,8	4,7	88,9	-
220	Nimnitz	1,4	2,4	100,8	42,2	18,1	5,6	84,2	17,4
230	Nössige	1,7	1,5	81,8	56,3	19,2	4,3	55,6	32,1
240	Oberjahna	1,2	2,5	103,7	41,0	18,5	5,6	86,7	6,3
250	Planitz	1,4	2,0	95,9	47,1	17,4	5,5	64,0	7,4
260	Porschnitz	1,3	1,9	72,4	38,6	19,0	3,8	50,0	12,5
270	Priesa	1,3	4,6	111,6	24,3	17,4	6,4	75,0	20,0
280	Pröda	1,7	2,0	79,1	39,6	18,3	4,3	78,6	6,7
290	Schletta	1,3	2,4	100,6	42,5	19,3	5,2	77,8	8,2
300	Schönnewitz	1,4	1,9	104,6	55,1	18,4	5,7	75,0	20,0
310	Sieglitz	1,1	2,3	106,5	45,6	20,8	5,1	93,8	11,1
320	Soppen	1,7	1,3	85,0	64,7	19,2	4,4	48,3	17,1
330	Sornitz	1,2	2,0	111,8	55,9	19,9	5,6	71,4	8,7
340	Stroischen	2,3	2,1	78,9	38,1	18,4	4,3	42,9	-
350	Tronitz	1,8	1,9	91,3	48,4	20,0	4,6	44,4	-

1. Durchschnittsalter der Gesamtbevölkerung am 9. Mai 2011 nach Gemeindeteilen

Käbschütztal

Gebietsstand 1. Januar 2014



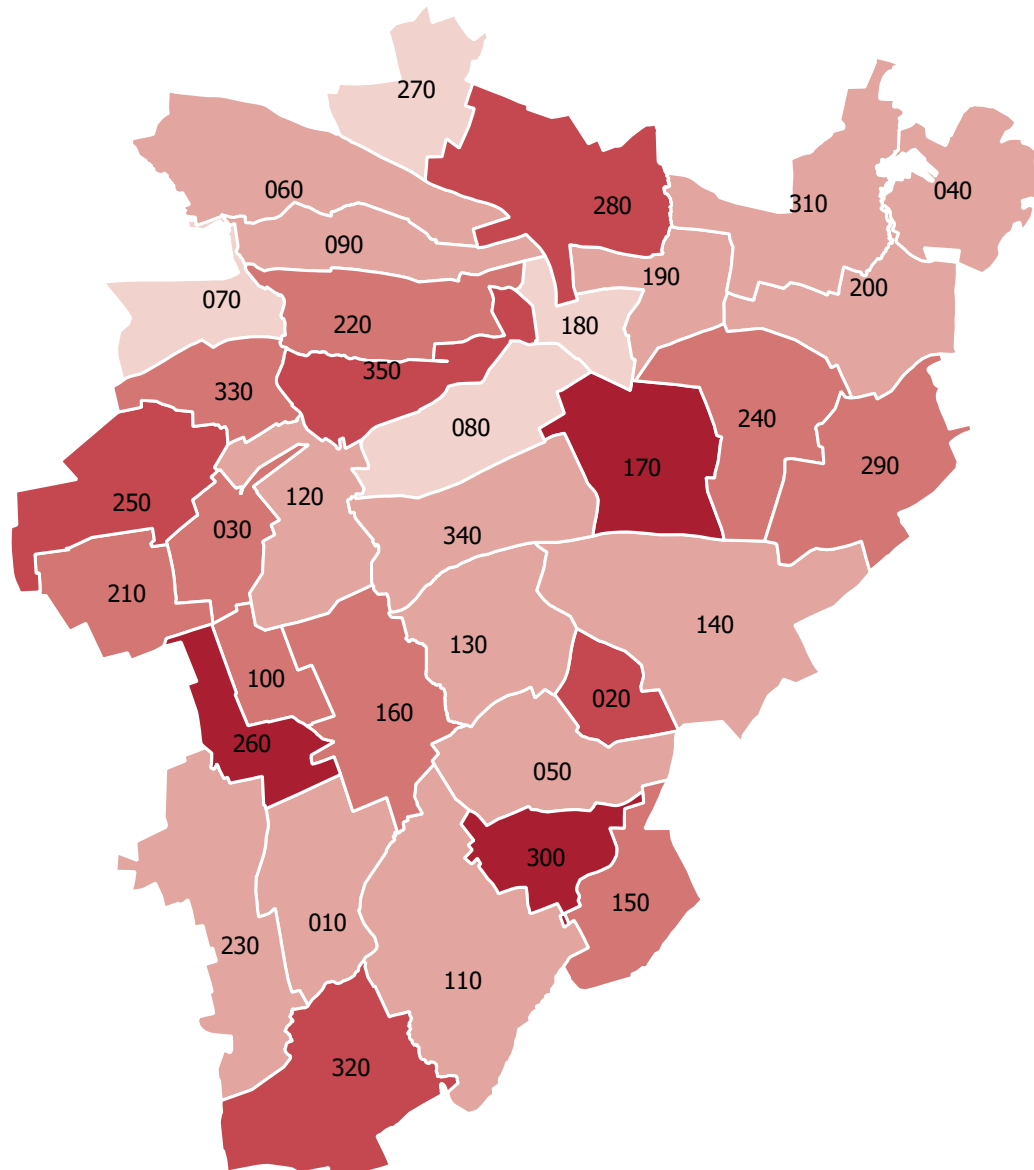
Durchschnittsalter in Jahren

- unter 32,6
- 32,6 bis unter 40,1
- 40,1 bis unter 43,6
- 43,6 bis unter 48,1
- 48,1 und mehr
- statistisch geheim zu halten

2. Geschlechterproportion am 9. Mai 2011 nach Gemeindeteilen

Käbschütztal

Gebietsstand 1. Januar 2014



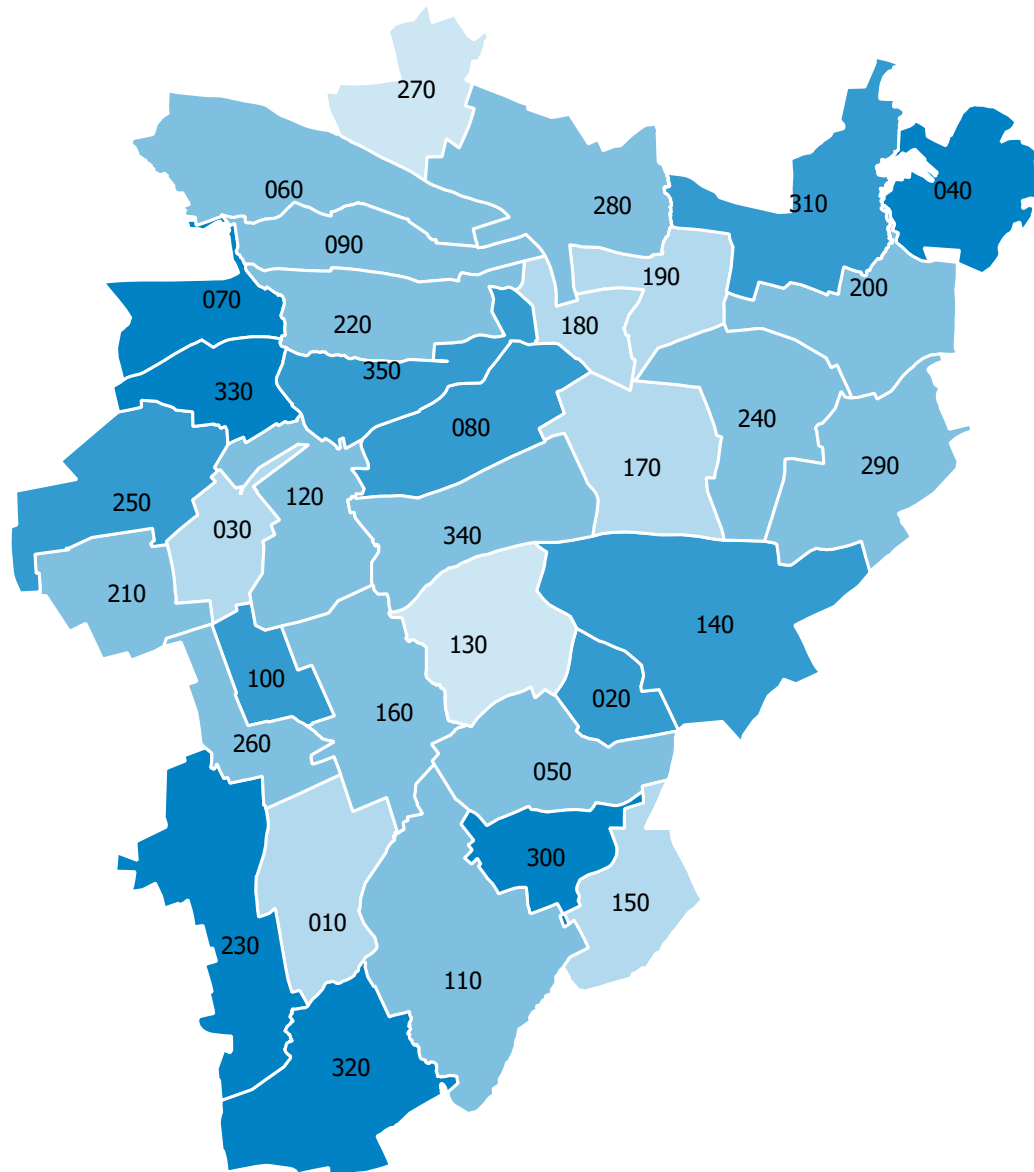
Anzahl der Männer je 100 Frauen

- unter 83,3
- 83,3 bis unter 106,2
- 106,2 bis unter 121,2
- 121,2 bis unter 142,9
- 142,9 und mehr
- statistisch geheim zu halten

3. Wohnfläche je Einwohner am 9. Mai 2011 nach Gemeindeteilen

Käbschütztal

Gebietsstand 1. Januar 2014



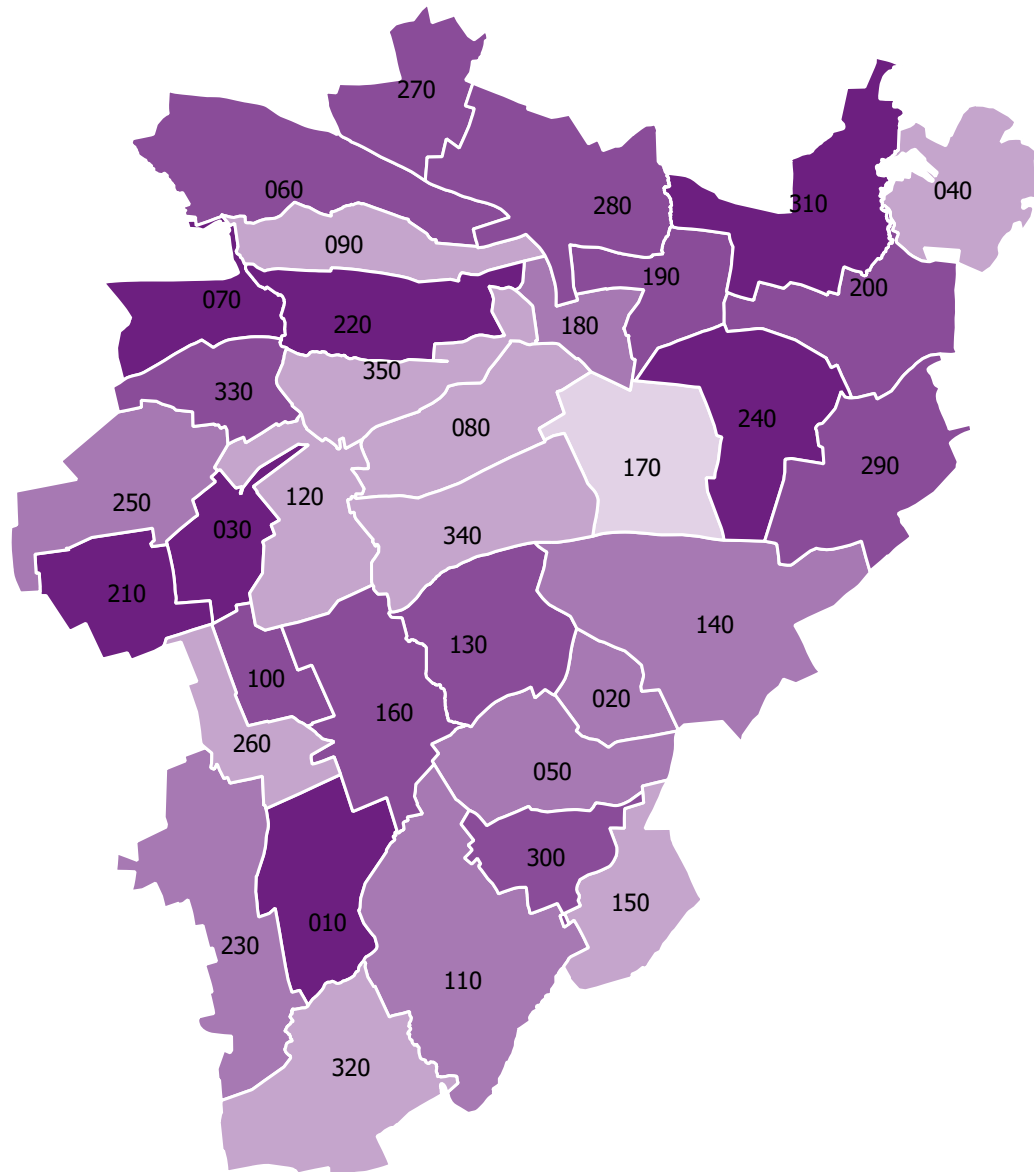
Wohnfläche je Einwohner in Quadratmetern

- unter 24,3
- 24,3 bis unter 36,6
- 36,6 bis unter 42,5
- 42,5 bis unter 48,4
- 48,4 und mehr
- statistisch geheim zu halten

4. Eigentümerquote am 9. Mai 2011 nach Gemeindeteilen

Käbschütztal

Gebietsstand 1. Januar 2014



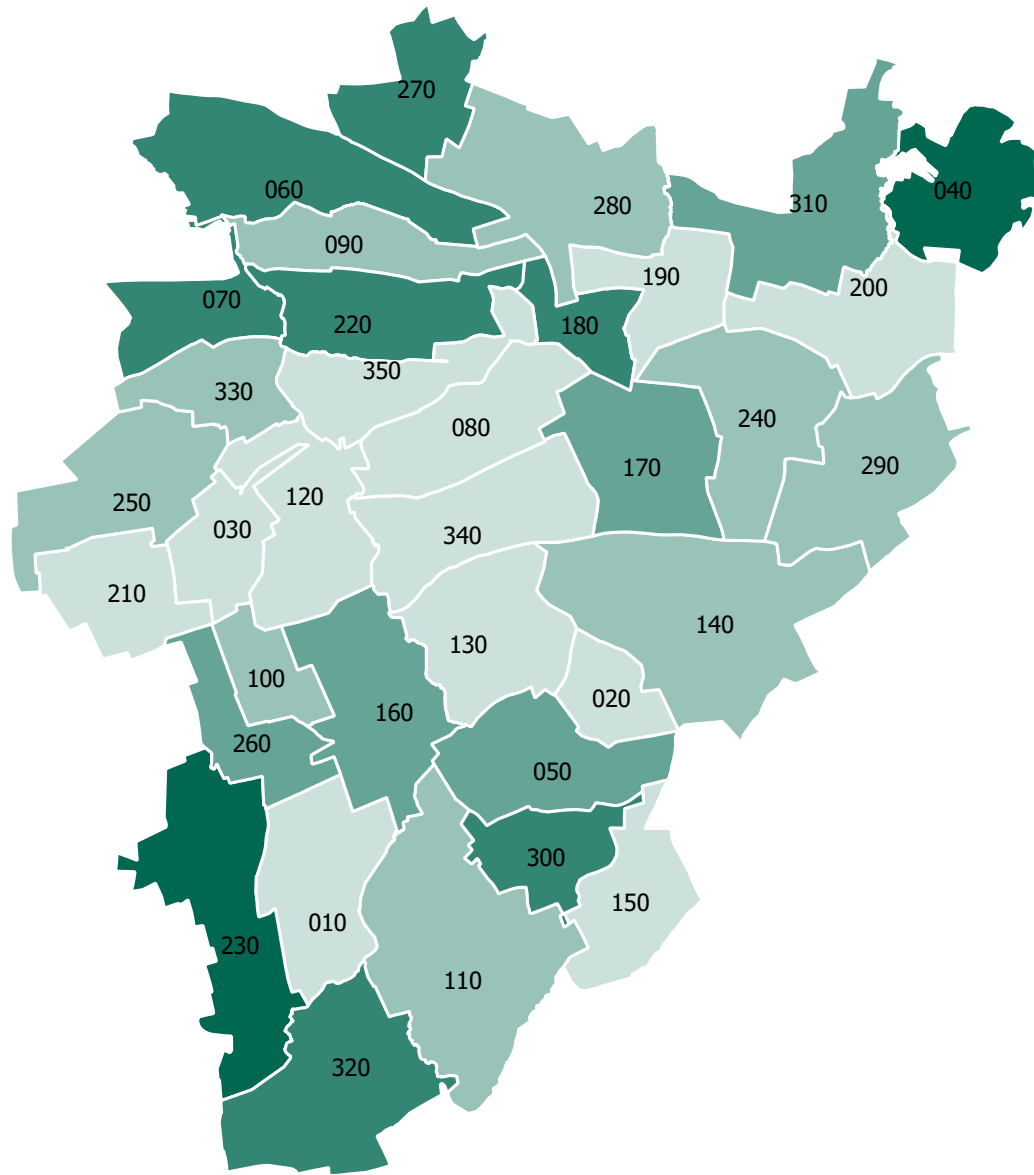
Eigentümerquote in Prozent

- unter 29,4
- 29,4 bis unter 50,0
- 50,0 bis unter 65,3
- 65,3 bis unter 80,8
- 80,8 und mehr
- statistisch geheim zu halten

5. Leerstandsquote am 9. Mai 2011 nach Gemeindeteilen

Käbschütztal

Gebietsstand 1. Januar 2014



Leerstandsquote in Prozent

- unter 4,0
- 4,0 bis unter 8,7
- 8,7 bis unter 13,3
- 13,3 bis unter 25,0
- 25,0 und mehr
- statistisch geheim zu halten

Herausgeber:

Statistisches Landesamt des Freistaates Sachsen

Redaktion:

Statistisches Landesamt des Freistaates Sachsen

Gestaltung und Satz:

Statistisches Landesamt des Freistaates Sachsen

Redaktionsschluss:

September 2014

Bezug:

Dieses Produkt kann heruntergeladen werden unter:
www.statistik.sachsen.de/html/19722.htm

Verteilerhinweis

Diese Informationsschrift wird von der Sächsischen Staatsregierung im Rahmen ihrer verfassungsmäßigen Verpflichtung zur Information der Öffentlichkeit herausgegeben. Sie darf weder von politischen Parteien noch von deren Kandidaten oder Helfern zum Zwecke der Wahlwerbung verwendet werden. Dies gilt für alle Wahlen.

Missbräuchlich ist insbesondere die Verteilung auf Wahlveranstaltungen, an Informationsständen der Parteien sowie das Einlegen, Aufdrucken oder Aufkleben parteipolitischer Informationen oder Werbemittel.

Untersagt ist auch die Weitergabe an Dritte zur Verwendung bei der Wahlwerbung.

Copyright

Statistisches Landesamt des Freistaates Sachsen, Kamenz, 2014

Vervielfältigung und Verbreitung, auch auszugsweise, mit Quellenangabe gestattet.