



Kleinräumiges Gemeindeblatt

Zensus 2011

Bevölkerung, Haushalte, Familien und
deren Wohnsituation am 9. Mai 2011
Grunddaten und Indikatoren

Priestewitz

Gebietsstand: 1. Januar 2014

Zeichenerklärung

- Nichts vorhanden (genau Null)
- 0 weniger als die Hälfte von 1 in der letzten besetzten Stelle, jedoch mehr als nichts
- ... Angabe fällt später an
- / Zahlenwert nicht sicher genug
- . Zahlenwert unbekannt oder geheim zu halten
- x Tabellenfach gesperrt, weil Aussage nicht sinnvoll
- () Aussagewert ist eingeschränkt
- p vorläufige Zahl
- r berichtigte Zahl
- s geschätzte Zahl

Inhalt

	Seite
Vorbemerkungen	3

Tabellen

1. Bevölkerung, Haushalte, Familien sowie Gebäude und Wohnungen am 9. Mai 2011 nach Gemeindeteilen	5
2. Kennzahlen zur Bevölkerung, Haushalten und Familien am 9. Mai 2011 nach Gemeindeteilen	6
3. Kennzahlen zu Gebäuden und Wohnungen am 9. Mai 2011 nach Gemeindeteilen	7

Karten

1. Durchschnittsalter der Gesamtbevölkerung am 9. Mai 2011 nach Gemeindeteilen	8
2. Geschlechterproportion am 9. Mai 2011 nach Gemeindeteilen	9
3. Wohnfläche je Einwohner am 9. Mai 2011 nach Gemeindeteilen	10
4. Eigentümerquote am 9. Mai 2011 nach Gemeindeteilen	11
5. Leerstandsquote am 9. Mai 2011 nach Gemeindeteilen	12

Vorbemerkungen

Mit Stichtag 9. Mai 2011 wurde in Deutschland ein registergestützter Zensus einschließlich einer Gebäude- und Wohnungszählung durchgeführt, mit dem Ziel detaillierte und kleinräumige Daten zu Bevölkerung und Haushalten sowie deren Wohnsituation zu erheben.

Mit dem vorliegenden Gemeindeblatt werden erste kleinräumige Ergebnisse einheitlich für alle sächsischen Gemeinden nach amtlichen Gemeindeteilen veröffentlicht. Das sind Eckzahlen zu Bevölkerung, Haushalten, Familien, Gebäude und Wohnungen sowie abgeleitete Kennzahlen.

Von den 432 Gemeinden führen 48 Gemeinden keine amtliche regionale Gliederung nach Gemeindeteilen, so dass für diese Gemeinden keine kleinräumigen Ergebnisse bereitgestellt werden können.

Die kleinräumigen Ergebnisse werden nach einem einheitlichen Standard um Karten nach Gemeindeteilen für ausgewählte Kennzahlen ergänzt. Dabei wurde auf eine kartografische Darstellung für Gemeinden verzichtet, die weniger als 10 Gemeindeteile haben.

Geheimhaltung

Wie bei allen Veröffentlichungen der amtlichen Statistik gilt auch für die Ergebnisse des Zensus 2011, dass die Einzeldaten der Befragten grundsätzlich geheim zu halten sind, da sie dem Statistikgeheimnis nach § 16 Bundesstatistikgesetz unterliegen. Es dürfen demnach keine Rückschlüsse auf einzelne Personen möglich sein.

Zur Veröffentlichung kleinräumiger Daten ist ein Geheimhaltungsverfahren zur Anwendung gekommen, dass diesen Anforderungen gerecht wird. Das hat zur Folge, dass für einige Gemeindeteile keine Daten ausgewiesen werden können. Die betroffenen Tabellenfelder sind deshalb gesperrt.

In den Karten werden regionale Gebiete „grau“ gekennzeichnet, wenn Daten aufgrund der statistischen Geheimhaltung nicht veröffentlicht werden dürfen.

Erläuterungen

Die detaillierten Ausführungen in den Vorbemerkungen zu den bereits vom Statistischen Landesamt Sachsen veröffentlichten Gemeindeblättern in Bezug auf Rechtsgrundlagen und methodische Hinweise gelten entsprechend für dieses Gemeindeblatt. (www.statistik.sachsen.de/html/869.htm)

Den Ergebnissen liegt der Gebietsstand 1. Januar 2014 zugrunde.

Die Indikatoren werden nur bei vorhandenen Grunddaten berechnet. Gibt es in einem Gemeindeteil z. B. keine Personen unter 18 Jahren ist der Jugendquotient gleich Null.

Definitionen

Bevölkerung

Zur Bevölkerung, zählen alle Personen, die nach den melderechtlichen Vorschriften mit alleiniger Wohnung oder mit ihrer Hauptwohnung gemeldet sind. Das entspricht der amtlichen Einwohnerzahl.

Haushalte

Ein Haushalt besteht aus mindestens einer Person. Alle Personen, ohne die mit Nebenwohnsitz gemeldeten, die gemeinsam in einer Wohnung leben, gelten als Mitglieder eines Haushalts (sogenannter Wohnhaushalt), unabhängig davon, ob diese auch zusammen wirtschaften.

Familie

Als Familie gelten mindestens zwei Personen, die in einem Haushalt leben. Familien sind Ehepaare und Lebensgemeinschaften jeweils mit oder ohne Kinder sowie Alleinerziehende.

Geschlechterproportion

Die Geschlechterproportion ist definiert als das Verhältnis der Anzahl der Männer bezogen auf 100 Frauen.

Jugendquotient

Der Jugendquotient ist definiert als das Verhältnis der Anzahl der Personen im Alter unter 18 Jahren bezogen auf 100 Personen im Alter von 18 bis unter 65 Jahren.

Altenquotient

Der Altenquotient ist definiert als das Verhältnis der Personen im Alter von 65 und mehr Jahren bezogen auf 100 Personen im Alter von 18 bis unter 65 Jahren.

Gebäude und Wohnungen

Es werden nur Wohngebäude (ohne sonstige Gebäude mit Wohnraum, ohne Wohnheime) und die darin befindlichen reinen Wohnungen ausgewiesen. Reine Wohnungen sind die zu Wohnzwecken genutzten Wohnungen, die bewohnt oder leerstehend sind. Ferien- und Freizeitwohnungen, Diplomatenwohnungen/ Wohnungen ausländischer Streitkräfte sowie gewerblich genutzte Wohnungen werden nicht berücksichtigt.

Wohnfläche je Einwohner

Durchschnittliche Wohnfläche aller bewohnten und leerstehenden Wohnungen in Wohngebäuden, die jedem Einwohner lt. amtlicher Einwohnerzahl zur Verfügung stehen könnte.

Eigentümerquote

Anteil der vom Eigentümer selbstgenutzten Wohnungen an der Zahl der bewohnten Wohnungen in Wohngebäuden insgesamt.

1. Bevölkerung, Haushalte, Familien sowie Gebäude und Wohnungen am 9. Mai 2011 nach Gemeindeteilen

Gemeinde- teil- schlüssel	Gemeinde Gemeindeteil	Bevöl- kerung	Haushalte	Personen in Haus- halten	Familien	Personen in Familien	Wohn- gebäude	Darin befindliche reine Woh- nungen
	Priestewitz	3 309	1 374	3 306	1 055	2 876	993	1 506
010	Altleis	88	36	88	26	74	28	35
020	Baselitz	109	42	109	34	97	30	41
030	Baßlitz	141	57	141	47	126	35	61
040	Blattersleben	148	55	148	49	134	42	55
050	Böhla	81	31	81	28	76	30	35
060	Böhla Bahnhof	112	55	112	38	92	28	61
070	Döschütz	55	23	55	17	47	13	28
080	Gävernitz	150	63	150	48	134	40	70
090	Geißlitz	184	73	184	60	165	62	79
100	Kmehlen	268	112	268	85	232	75	125
110	Kottewitz	35	13	35	13	32	12	14
120	Laubach	80	33	80	27	72	24	36
130	Lenz	351	144	351	112	304	119	158
140	Medessen	139	58	139	42	119	47	68
150	Nauleis	94	35	92	28	81	31	39
160	Piskowitz	18	12	18	3	8	3	13
170	Porschütz	98	38	98	32	88	24	44
180	Priestewitz	562	241	562	182	492	170	272
190	Stauda	99	49	99	26	73	18	52
200	Strießen	297	120	297	92	256	92	129
210	Wantewitz	32	15	32	11	26	6	15
220	Zottewitz	168	69	167	55	148	64	76

2. Kennzahlen zu Bevölkerung, Haushalten und Familien am 9. Mai 2011 nach Gemeindeteilen

Gemeinde- teil- schlüssel	Gemeinde Gemeindeteil	Durch- schnitts- alter	Geschlechter- proportion	Jugend- quotient	Alten- quotient	Personen je Haushalt	Personen je Familie
	Priestewitz	43,6	108	25	30	2,4	2,7
010	Altleis	45,7	96	20	40	2,4	2,8
020	Baselitz	41,8	132	30	33	2,6	2,9
030	Baßlitz	42,7	117	35	28	2,5	2,7
040	Blattersleben	41,8	106	25	24	2,7	2,7
050	Böhla	46,1	113	22	37	2,6	2,7
060	Böhla Bahnhof	43,4	90	20	29	2,0	2,4
070	Döschütz	42,2	120	38	34	2,4	2,8
080	Gävernitz	40,5	124	28	19	2,4	2,8
090	Geißlitz	43,4	117	24	25	2,5	2,8
100	Knehlen	43,4	100	28	35	2,4	2,7
110	Kottewitz	42,8	94	14	7	2,7	2,5
120	Laubach	47,2	129	13	30	2,4	2,7
130	Lenz	44,6	107	20	24	2,4	2,7
140	Medessen	42,4	121	38	43	2,4	2,8
150	Nauleis	44,7	124	26	46	2,6	2,9
160	Piskowitz	47,6	157	-	20	1,5	2,7
170	Porschütz	46,0	104	24	34	2,6	2,8
180	Priestewitz	43,4	105	24	28	2,3	2,7
190	Stauda	42,6	87	24	33	2,0	2,8
200	Strießen	43,2	98	29	36	2,5	2,8
210	Wantewitz	54,4	78	15	45	2,1	2,4
220	Zottewitz	44,2	113	28	36	2,4	2,7

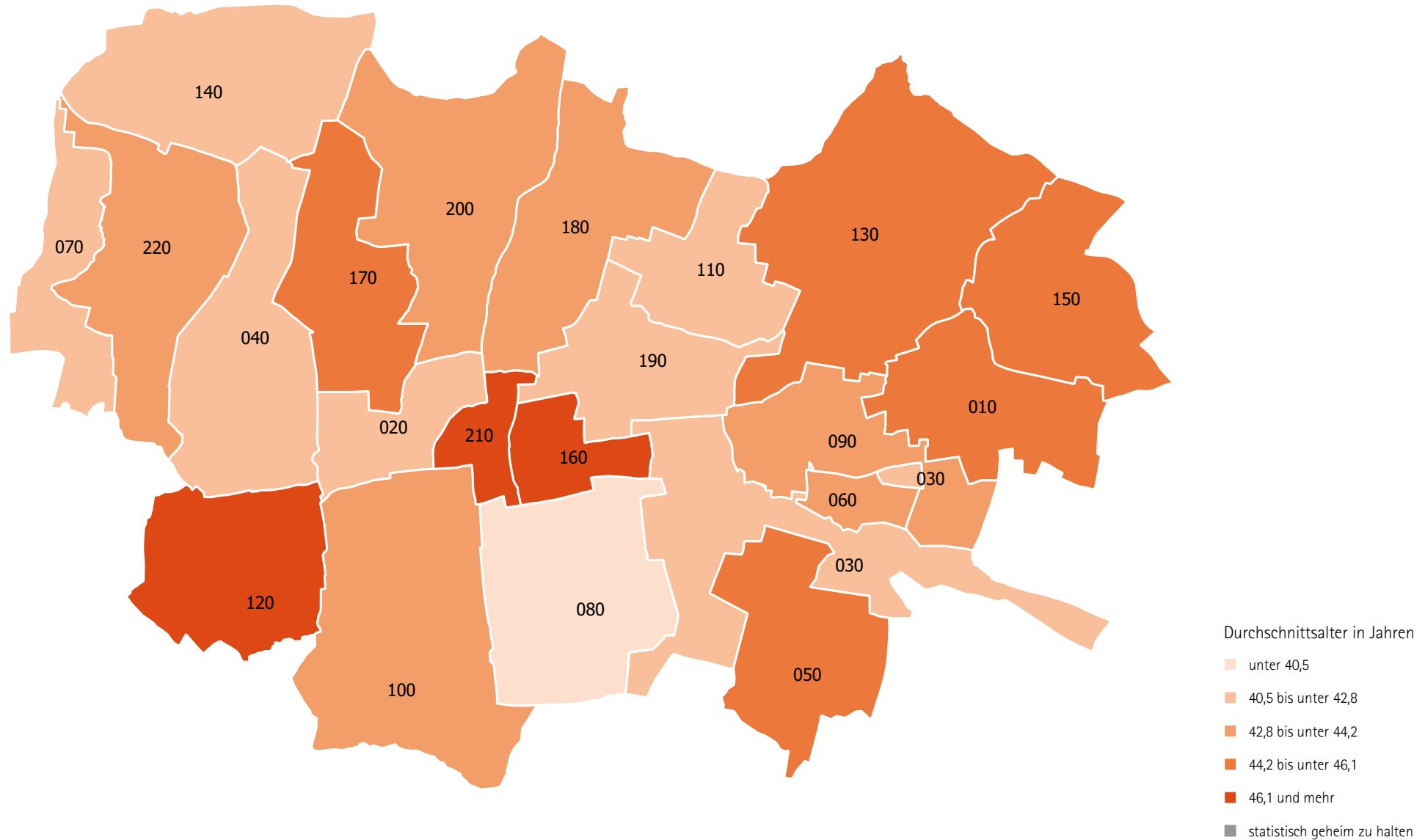
3. Kennzahlen zu Gebäuden und Wohnungen am 9. Mai 2011 nach Gemeindeteilen

Gemeinde- teil- schlüssel	Gemeinde Gemeindeteil	Woh- nungen je Gebäude	Ein- wohner je Woh- nung	Wohn- fläche je Woh- nung in m ²	Wohn- fläche je Ein- wohner in m ²	Wohn- fläche je Raum in m ²	Räume je Woh- nung	Eigen- tümer- quote	Leer- stands- quote
	Priestewitz	1,5	2,2	95,9	43,7	19,6	4,9	66,7	8,2
010	Altleis	1,3	2,5	97,9	38,9	18,7	5,2	82,9	-
020	Baselitz	1,4	2,7	115,6	43,5	23,0	5,0	79,5	4,9
030	Baßlitz	1,7	2,3	99,0	42,8	19,5	5,1	64,9	6,6
040	Blattersleben	1,3	2,7	107,4	39,9	20,6	5,2	77,4	3,6
050	Böhla	1,2	2,3	112,9	48,8	18,3	6,2	84,8	5,7
060	Böhla Bahnhof	2,2	1,8	80,5	43,8	18,8	4,3	39,7	4,9
070	Döschütz	2,2	2,0	95,4	48,6	23,4	4,1	44,0	10,7
080	Gävernitz	1,8	2,1	96,2	44,9	19,6	4,9	62,1	5,7
090	Geißlitz	1,3	2,3	100,8	43,3	20,0	5,0	82,4	6,3
100	Kmehlen	1,7	2,1	85,0	39,7	17,9	4,8	54,8	8,0
110	Kottewitz	1,2	2,5	92,1	36,8	21,5	4,3	76,9	7,1
120	Laubach	1,5	2,2	99,8	44,9	18,5	5,4	81,8	8,3
130	Lenz	1,3	2,2	110,2	49,6	21,0	5,2	81,3	8,9
140	Medessen	1,4	2,0	97,0	47,5	21,1	4,6	70,5	10,3
150	Nauleis	1,3	2,4	101,1	41,9	19,9	5,1	61,8	12,8
160	Piskowitz	4,3	1,4	61,4	44,3	16,6	3,7	9,1	15,4
170	Porschütz	1,8	2,2	95,6	42,9	19,2	5,0	63,9	18,2
180	Priestewitz	1,6	2,1	91,7	44,4	19,6	4,7	63,9	11,4
190	Stauda	2,9	1,9	81,3	42,7	18,9	4,3	35,4	7,7
200	Strießen	1,4	2,3	90,6	39,3	18,8	4,8	67,7	3,9
210	Wantewitz	2,5	2,1	88,0	41,3	18,3	4,8	42,9	6,7
220	Zottewitz	1,2	2,2	98,6	44,6	18,4	5,4	79,7	9,2

1. Durchschnittsalter der Gesamtbevölkerung am 9. Mai 2011 nach Gemeindeteilen

Priestewitz

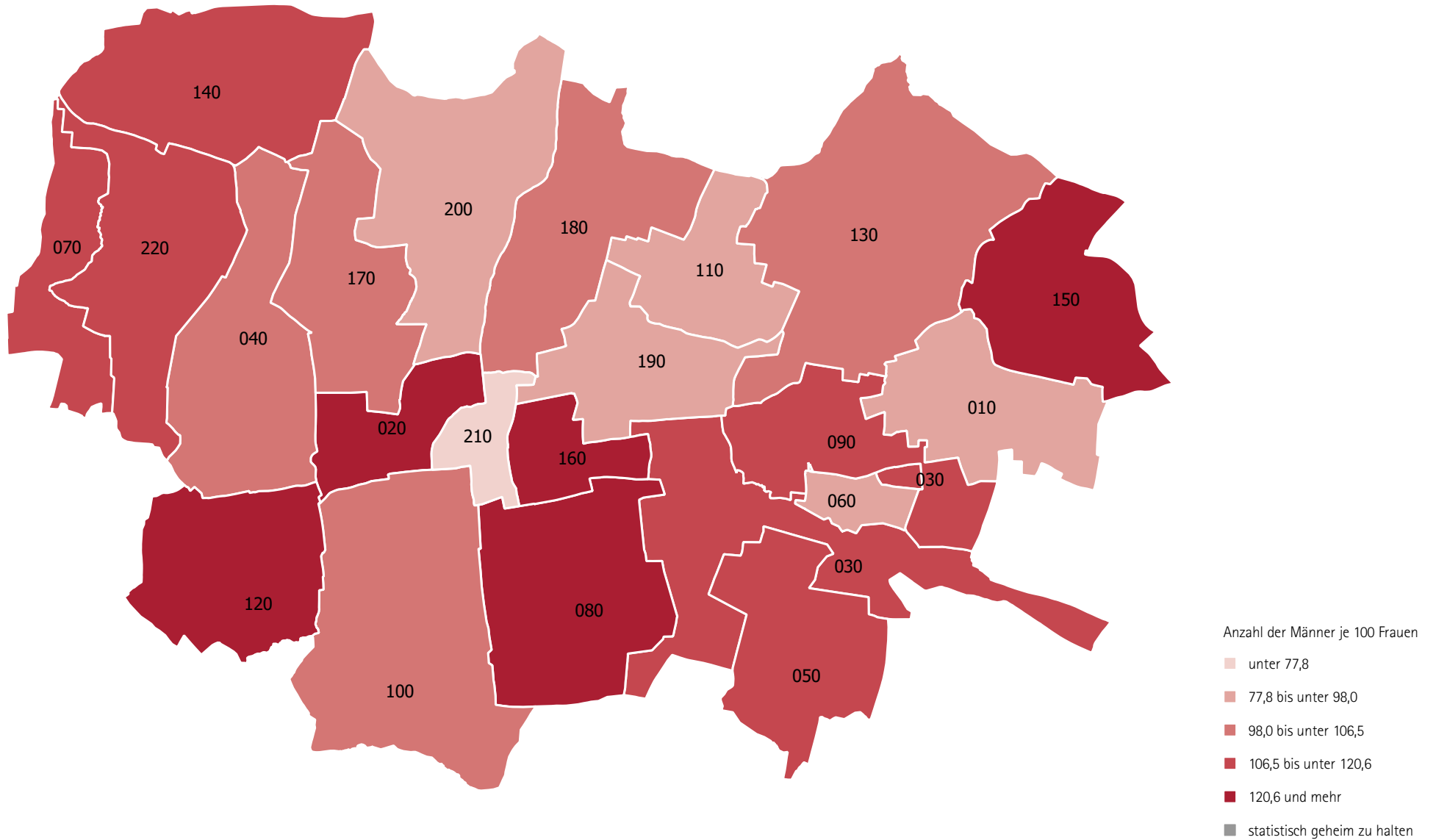
Gebietsstand 1. Januar 2014



2. Geschlechterproportion am 9. Mai 2011 nach Gemeindeteilen

Priestewitz

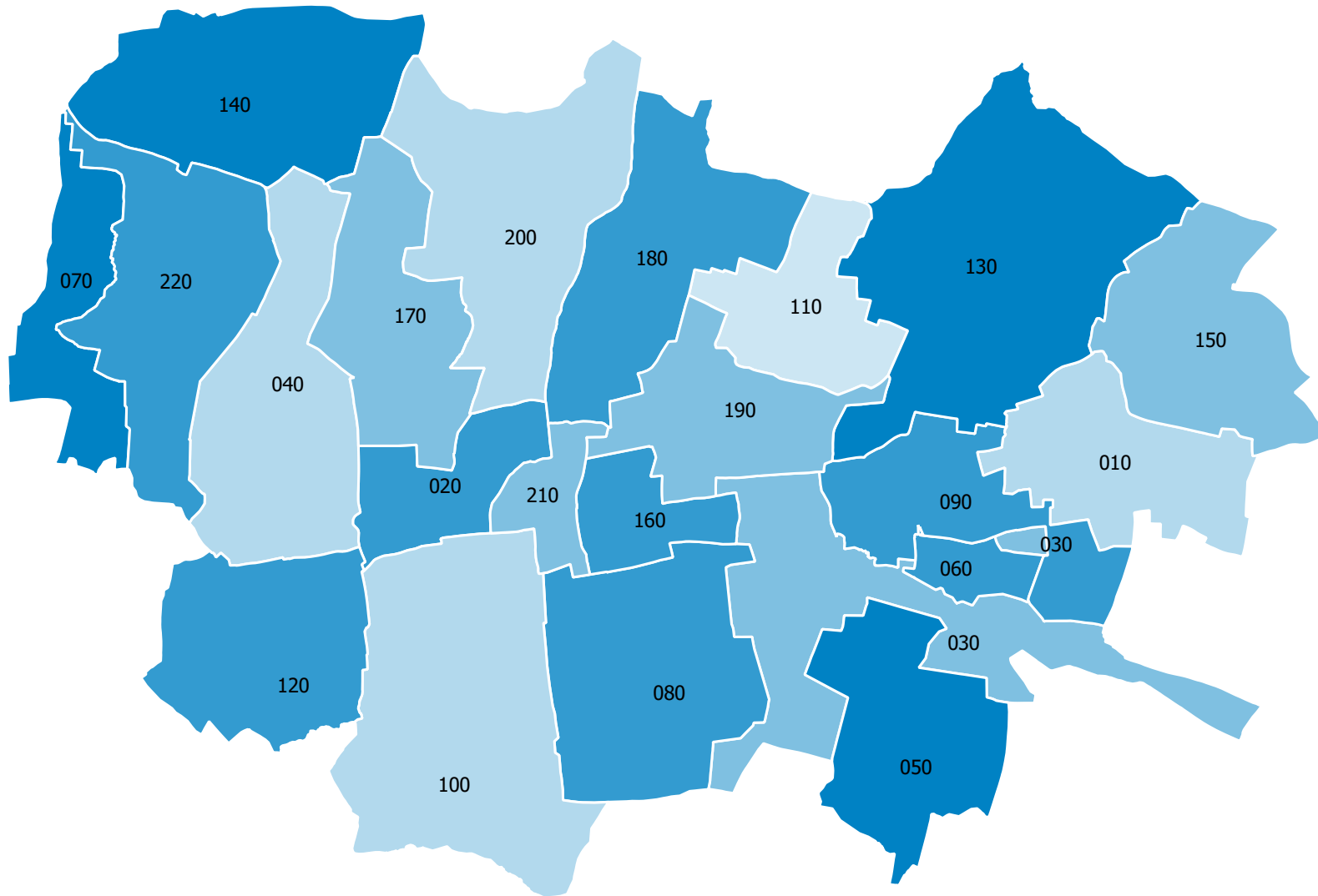
Gebietsstand 1. Januar 2014



3. Wohnfläche je Einwohner am 9. Mai 2011 nach Gemeindeteilen

Priestewitz

Gebietsstand 1. Januar 2014



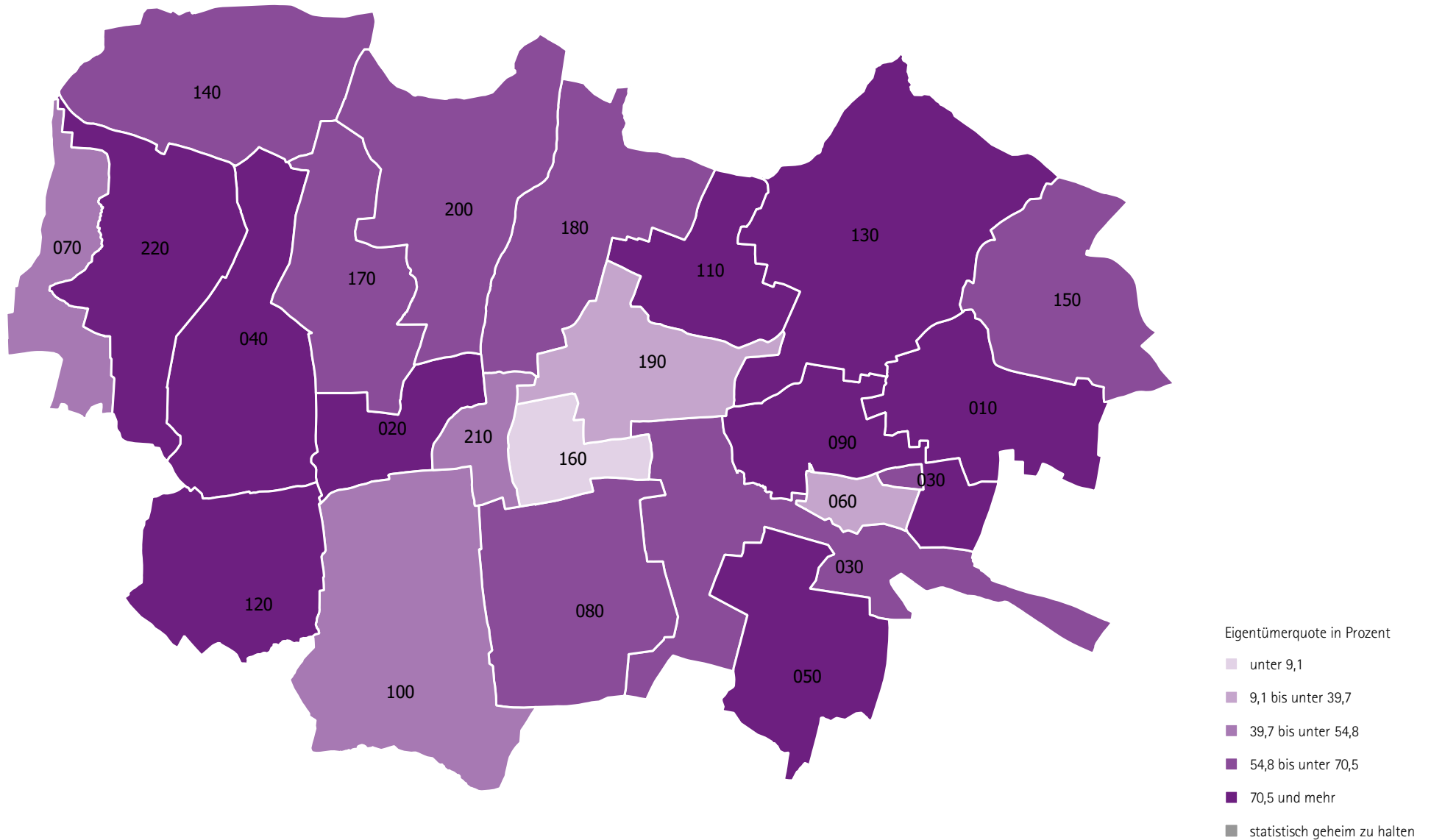
Wohnfläche je Einwohner in Quadratmetern

- unter 36,8
- 36,8 bis unter 39,9
- 39,9 bis unter 42,9
- 42,9 bis unter 44,9
- 44,9 und mehr
- statistisch geheim zu halten

4. Eigentümerquote am 9. Mai 2011 nach Gemeindeteilen

Priestewitz

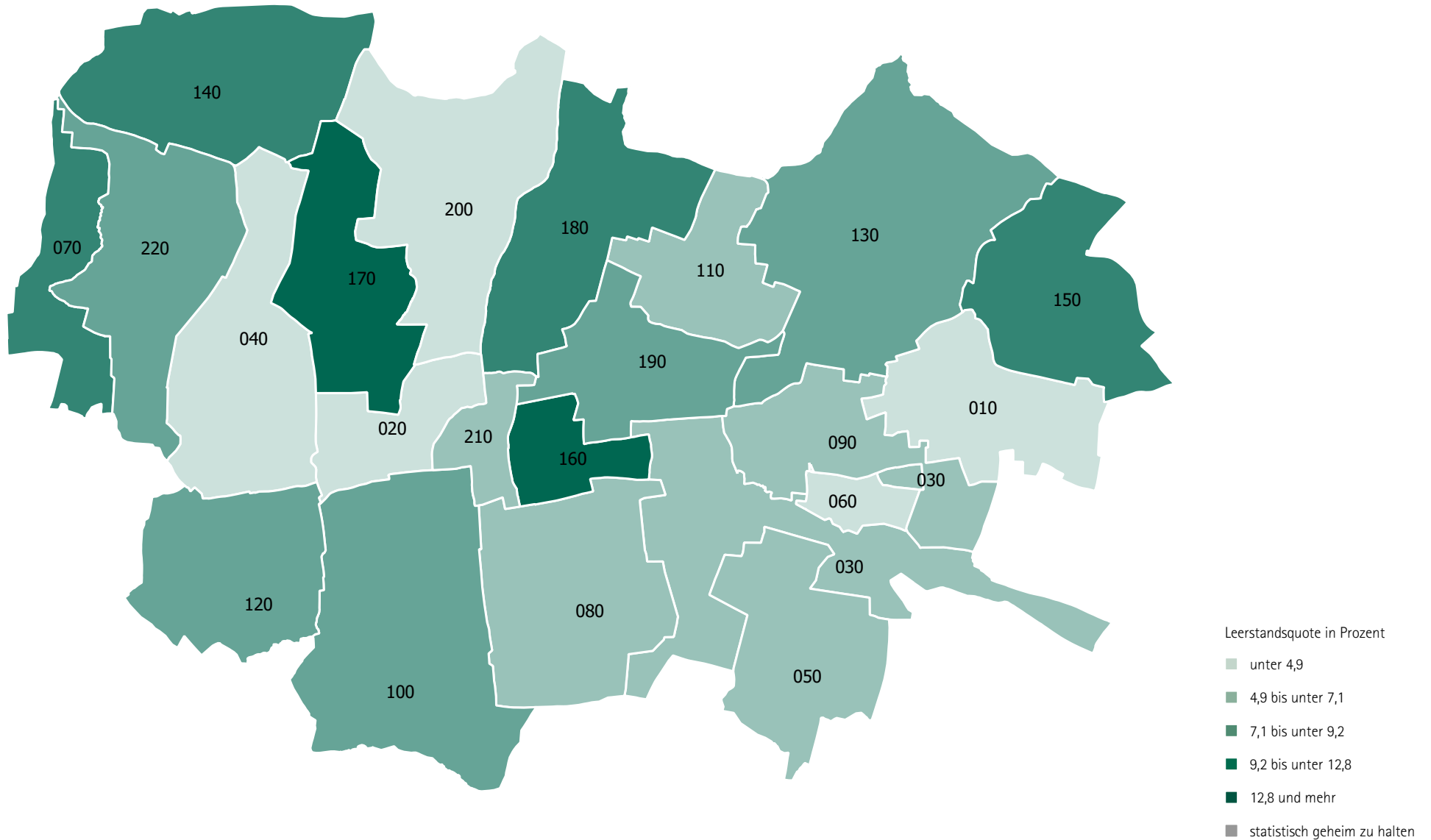
Gebietsstand 1. Januar 2014



5. Leerstandsquote am 9. Mai 2011 nach Gemeindeteilen

Priestewitz

Gebietsstand 1. Januar 2014



Herausgeber:

Statistisches Landesamt des Freistaates Sachsen

Redaktion:

Statistisches Landesamt des Freistaates Sachsen

Gestaltung und Satz:

Statistisches Landesamt des Freistaates Sachsen

Redaktionsschluss:

September 2014

Bezug:

Dieses Produkt kann heruntergeladen werden unter:
www.statistik.sachsen.de/html/19722.htm

Verteilerhinweis

Diese Informationsschrift wird von der Sächsischen Staatsregierung im Rahmen ihrer verfassungsmäßigen Verpflichtung zur Information der Öffentlichkeit herausgegeben. Sie darf weder von politischen Parteien noch von deren Kandidaten oder Helfern zum Zwecke der Wahlwerbung verwendet werden. Dies gilt für alle Wahlen.

Missbräuchlich ist insbesondere die Verteilung auf Wahlveranstaltungen, an Informationsständen der Parteien sowie das Einlegen, Aufdrucken oder Aufkleben parteipolitischer Informationen oder Werbemittel.

Untersagt ist auch die Weitergabe an Dritte zur Verwendung bei der Wahlwerbung.

Copyright

Statistisches Landesamt des Freistaates Sachsen, Kamenz, 2014

Vervielfältigung und Verbreitung, auch auszugsweise, mit Quellenangabe gestattet.