



# Kleinräumiges Gemeindeblatt

Zensus 2011

Bevölkerung, Haushalte, Familien und  
deren Wohnsituation am 9. Mai 2011  
Grunddaten und Indikatoren

Sebnitz, Stadt

Gebietsstand: 1. Januar 2014

# Zeichenerklärung

- Nichts vorhanden (genau Null)
- 0 weniger als die Hälfte von 1 in der letzten besetzten Stelle, jedoch mehr als nichts
- ... Angabe fällt später an
- / Zahlenwert nicht sicher genug
- . Zahlenwert unbekannt oder geheim zu halten
- x Tabellenfach gesperrt, weil Aussage nicht sinnvoll
- () Aussagewert ist eingeschränkt
- p vorläufige Zahl
- r berichtigte Zahl
- s geschätzte Zahl

## **Inhalt**

	<b>Seite</b>
Vorbemerkungen	3

## **Tabellen**

1. Bevölkerung, Haushalte, Familien sowie Gebäude und Wohnungen am 9. Mai 2011 nach Gemeindeteilen	5
2. Kennzahlen zur Bevölkerung, Haushalten und Familien am 9. Mai 2011 nach Gemeindeteilen	6
3. Kennzahlen zu Gebäuden und Wohnungen am 9. Mai 2011 nach Gemeindeteilen	7

## **Karten**

1. Durchschnittsalter der Gesamtbevölkerung am 9. Mai 2011 nach Gemeindeteilen	8
2. Geschlechterproportion am 9. Mai 2011 nach Gemeindeteilen	9
3. Wohnfläche je Einwohner am 9. Mai 2011 nach Gemeindeteilen	10
4. Eigentümerquote am 9. Mai 2011 nach Gemeindeteilen	11
5. Leerstandsquote am 9. Mai 2011 nach Gemeindeteilen	12



## Vorbemerkungen

Mit Stichtag 9. Mai 2011 wurde in Deutschland ein registergestützter Zensus einschließlich einer Gebäude- und Wohnungszählung durchgeführt, mit dem Ziel detaillierte und kleinräumige Daten zu Bevölkerung und Haushalten sowie deren Wohnsituation zu erheben.

Mit dem vorliegenden Gemeindeblatt werden erste kleinräumige Ergebnisse einheitlich für alle sächsischen Gemeinden nach amtlichen Gemeindeteilen veröffentlicht. Das sind Eckzahlen zu Bevölkerung, Haushalten, Familien, Gebäude und Wohnungen sowie abgeleitete Kennzahlen.

Von den 432 Gemeinden führen 48 Gemeinden keine amtliche regionale Gliederung nach Gemeindeteilen, so dass für diese Gemeinden keine kleinräumigen Ergebnisse bereitgestellt werden können.

Die kleinräumigen Ergebnisse werden nach einem einheitlichen Standard um Karten nach Gemeindeteilen für ausgewählte Kennzahlen ergänzt. Dabei wurde auf eine kartografische Darstellung für Gemeinden verzichtet, die weniger als 10 Gemeindeteile haben.

### Geheimhaltung

Wie bei allen Veröffentlichungen der amtlichen Statistik gilt auch für die Ergebnisse des Zensus 2011, dass die Einzeldaten der Befragten grundsätzlich geheim zu halten sind, da sie dem Statistikgeheimnis nach § 16 Bundesstatistikgesetz unterliegen. Es dürfen demnach keine Rückschlüsse auf einzelne Personen möglich sein.

Zur Veröffentlichung kleinräumiger Daten ist ein Geheimhaltungsverfahren zur Anwendung gekommen, dass diesen Anforderungen gerecht wird. Das hat zur Folge, dass für einige Gemeindeteile keine Daten ausgewiesen werden können. Die betroffenen Tabellenfelder sind deshalb gesperrt.

In den Karten werden regionale Gebiete „grau“ gekennzeichnet, wenn Daten aufgrund der statistischen Geheimhaltung nicht veröffentlicht werden dürfen.

## Erläuterungen

Die detaillierten Ausführungen in den Vorbemerkungen zu den bereits vom Statistischen Landesamt Sachsen veröffentlichten Gemeindeblättern in Bezug auf Rechtsgrundlagen und methodische Hinweise gelten entsprechend für dieses Gemeindeblatt. ([www.statistik.sachsen.de/html/869.htm](http://www.statistik.sachsen.de/html/869.htm))

Den Ergebnissen liegt der Gebietsstand 1. Januar 2014 zugrunde.

Die Indikatoren werden nur bei vorhandenen Grunddaten berechnet. Gibt es in einem Gemeindeteil z. B. keine Personen unter 18 Jahren ist der Jugendquotient gleich Null.

## Definitionen

### Bevölkerung

Zur Bevölkerung, zählen alle Personen, die nach den melderechtlichen Vorschriften mit alleiniger Wohnung oder mit ihrer Hauptwohnung gemeldet sind. Das entspricht der amtlichen Einwohnerzahl.

### Haushalte

Ein Haushalt besteht aus mindestens einer Person. Alle Personen, ohne die mit Nebenwohnsitz gemeldeten, die gemeinsam in einer Wohnung leben, gelten als Mitglieder eines Haushalts (sogenannter Wohnhaushalt), unabhängig davon, ob diese auch zusammen wirtschaften.

### Familie

Als Familie gelten mindestens zwei Personen, die in einem Haushalt leben. Familien sind Ehepaare und Lebensgemeinschaften jeweils mit oder ohne Kinder sowie Alleinerziehende.

### Geschlechterproportion

Die Geschlechterproportion ist definiert als das Verhältnis der Anzahl der Männer bezogen auf 100 Frauen.

### Jugendquotient

Der Jugendquotient ist definiert als das Verhältnis der Anzahl der Personen im Alter unter 18 Jahren bezogen auf 100 Personen im Alter von 18 bis unter 65 Jahren.

### Altenquotient

Der Altenquotient ist definiert als das Verhältnis der Personen im Alter von 65 und mehr Jahren bezogen auf 100 Personen im Alter von 18 bis unter 65 Jahren.

### Gebäude und Wohnungen

Es werden nur Wohngebäude (ohne sonstige Gebäude mit Wohnraum, ohne Wohnheime) und die darin befindlichen reinen Wohnungen ausgewiesen. Reine Wohnungen sind die zu Wohnzwecken genutzten Wohnungen, die bewohnt oder leerstehend sind. Ferien- und Freizeitwohnungen, Diplomatenwohnungen/ Wohnungen ausländischer Streitkräfte sowie gewerblich genutzte Wohnungen werden nicht berücksichtigt.

### Wohnfläche je Einwohner

Durchschnittliche Wohnfläche aller bewohnten und leerstehenden Wohnungen in Wohngebäuden, die jedem Einwohner lt. amtlicher Einwohnerzahl zur Verfügung stehen könnte.

### Eigentümerquote

Anteil der vom Eigentümer selbstgenutzten Wohnungen an der Zahl der bewohnten Wohnungen in Wohngebäuden insgesamt.



### 1. Bevölkerung, Haushalte, Familien sowie Gebäude und Wohnungen am 9. Mai 2011 nach Gemeindeteilen

Gemeinde- teil- schlüssel	Gemeinde Gemeindeteil	Bevöl- kerung	Haushalte	Personen in Haus- halten	Familien	Personen in Familien	Wohn- gebäude	Darin befindliche reine Woh- nungen
	<b>Sebnitz, Stadt</b>	<b>10 370</b>	<b>5 131</b>	<b>10 169</b>	<b>3 162</b>	<b>7 961</b>	<b>2 568</b>	<b>5 778</b>
010	Hainersdorf	313	128	311	108	278	104	138
020	Hertigswalde	905	431	899	299	743	263	482
030	Hinterhermsdorf	626	285	626	207	529	223	303
040	Schönbach	273	125	273	96	233	96	130
050	Sebnitz	6 231	3 235	6 045	1 804	4 491	1 234	3 764
060	Altendorf	342	165	341	113	282	107	167
070	Lichtenhain	518	235	515	152	422	162	249
080	Mittelndorf	247	112	244	77	204	78	119
090	Ottendorf	406	185	406	133	347	130	193
100	Saupsdorf	509	230	509	173	432	171	233

## 2. Kennzahlen zu Bevölkerung, Haushalten und Familien am 9. Mai 2011 nach Gemeindeteilen

Gemeinde- teil- schlüssel	Gemeinde Gemeindeteil	Durch- schnitts- alter	Geschlechter- proportion	Jugend- quotient	Alten- quotient	Personen je Haushalt	Personen je Familie
	<b>Sebnitz, Stadt</b>	<b>48,9</b>	<b>96</b>	<b>23</b>	<b>50</b>	<b>2,0</b>	<b>2,5</b>
010	Hainersdorf	46,4	109	21	31	2,4	2,6
020	Hertigswalde	48,9	102	19	41	2,1	2,5
030	Hinterhermsdorf	48,2	103	24	46	2,2	2,6
040	Schönbach	46,9	101	19	30	2,2	2,4
050	Sebnitz	49,7	91	23	57	1,9	2,5
060	Altendorf	48,1	93	23	45	2,1	2,5
070	Lichtenhain	44,5	107	27	37	2,2	2,8
080	Mittelndorf	47,8	106	22	41	2,2	2,6
090	Ottendorf	45,9	115	24	36	2,2	2,6
100	Saupsdorf	49,6	99	20	54	2,2	2,5



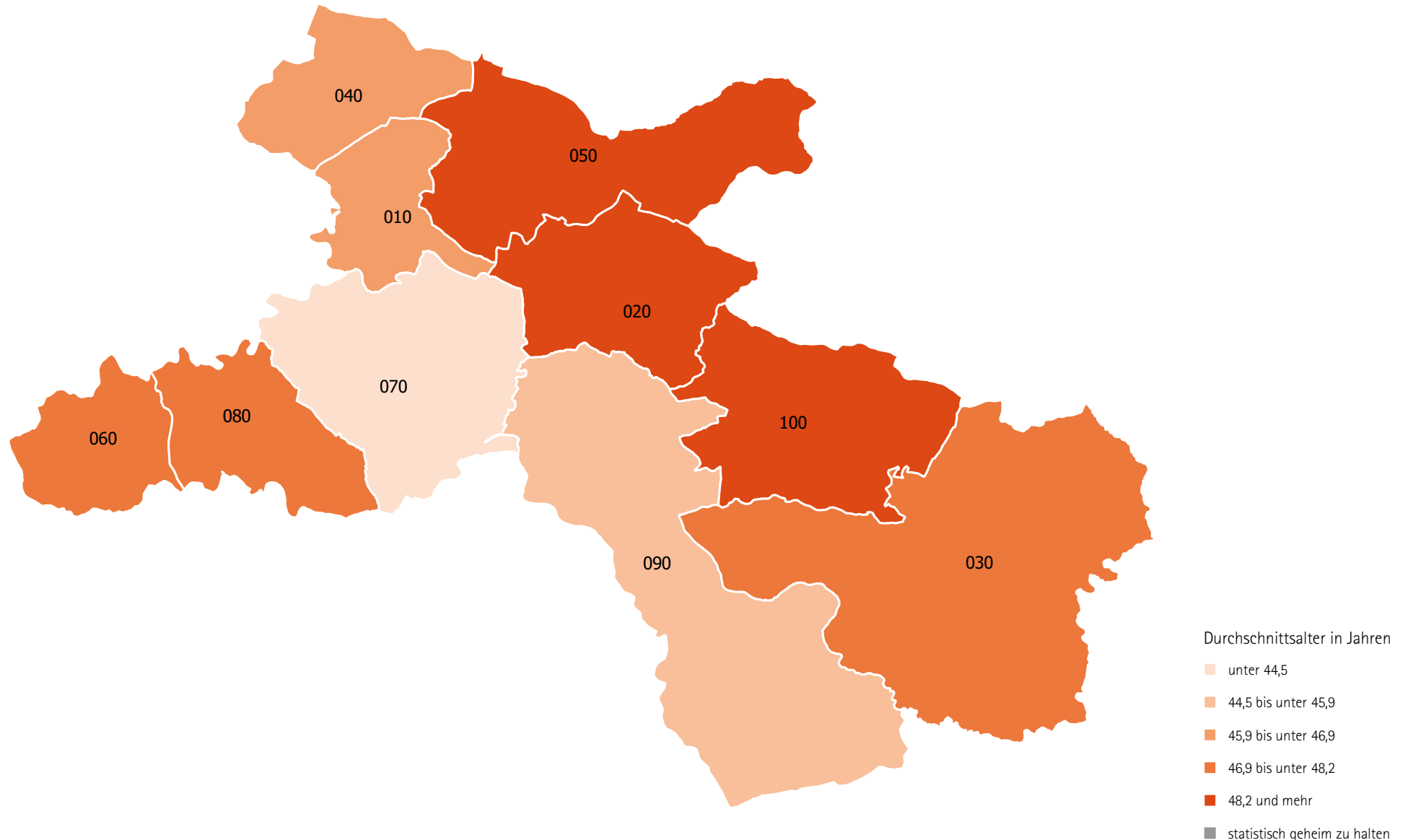
### 3. Kennzahlen zu Gebäuden und Wohnungen am 9. Mai 2011 nach Gemeindeteilen

Gemeinde- teil- schlüssel	Gemeinde Gemeindeteil	Woh- nungen je Gebäude	Ein- wohner je Woh- nung	Wohn- fläche je Woh- nung in m <sup>2</sup>	Wohn- fläche je Ein- wohner in m <sup>2</sup>	Wohn- fläche je Raum in m <sup>2</sup>	Räume je Woh- nung	Eigen- tümer- quote	Leer- stands- quote
	<b>Sebnitz, Stadt</b>	<b>2,3</b>	<b>1,8</b>	<b>75,5</b>	<b>42,1</b>	<b>18,8</b>	<b>4,0</b>	<b>40,8</b>	<b>12,4</b>
010	Hainersdorf	1,3	2,3	89,1	39,3	18,3	4,9	75,6	5,1
020	Hertigswalde	1,8	1,9	83,0	44,2	19,2	4,3	60,1	10,0
030	Hinterhermsdorf	1,4	2,1	85,3	41,3	18,8	4,5	73,4	9,6
040	Schönbach	1,4	2,1	89,1	42,4	18,4	4,8	73,6	6,9
050	Sebnitz	3,1	1,7	69,9	42,2	18,9	3,7	24,9	15,3
060	Altendorf	1,6	2,0	88,0	43,0	19,1	4,6	60,9	3,6
070	Lichtenhain	1,5	2,1	89,2	42,9	19,0	4,7	68,4	6,0
080	Mitteldorf	1,5	2,1	80,9	39,0	19,4	4,2	64,9	6,7
090	Ottendorf	1,5	2,1	86,7	41,2	17,9	4,8	69,0	3,1
100	Saupsdorf	1,4	2,2	87,6	40,1	18,5	4,7	73,5	4,3

# 1. Durchschnittsalter der Gesamtbevölkerung am 9. Mai 2011 nach Gemeindeteilen

Sebnitz, Stadt

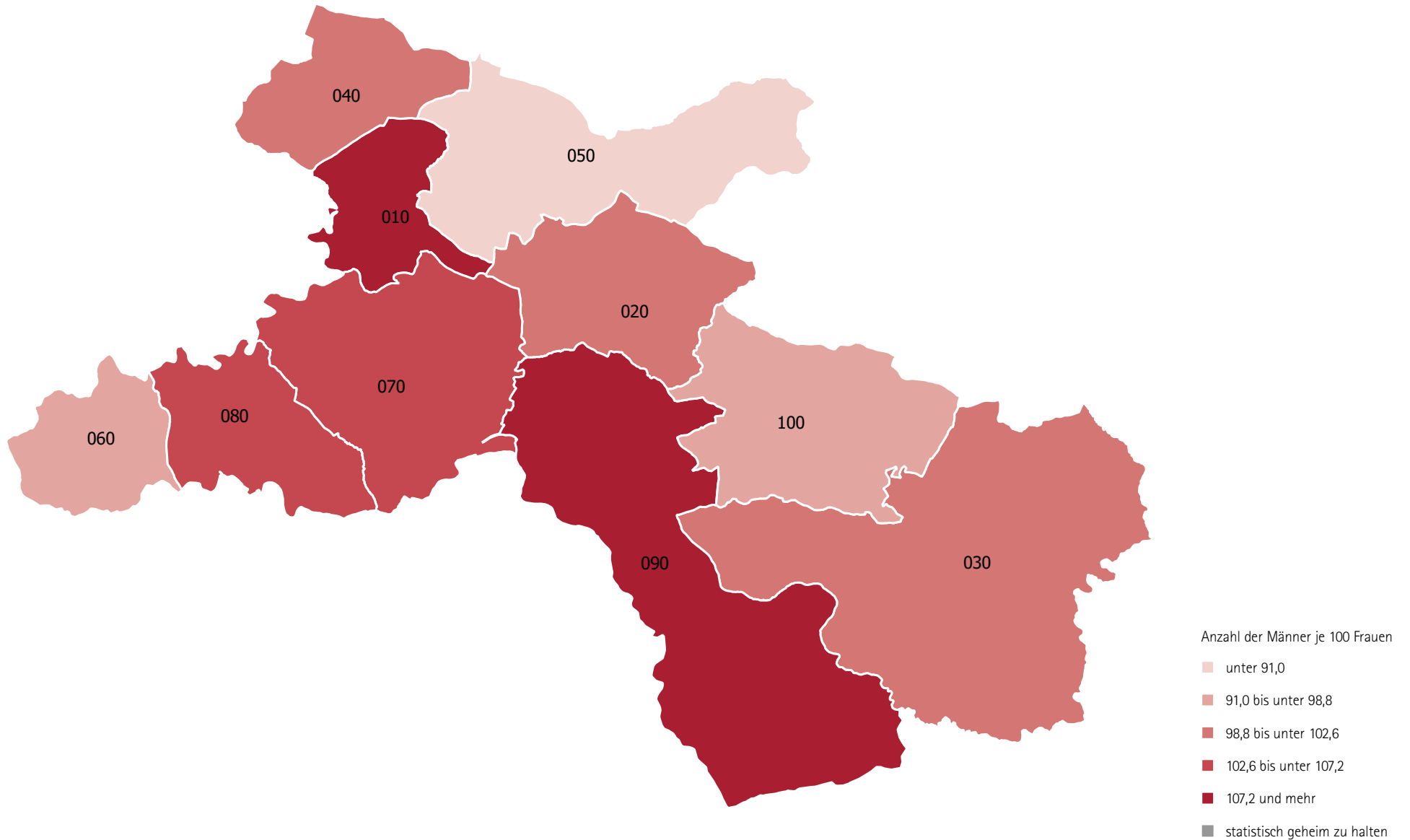
Gebietsstand 1. Januar 2014



## 2. Geschlechterproportion am 9. Mai 2011 nach Gemeindeteilen

Sebnitz, Stadt

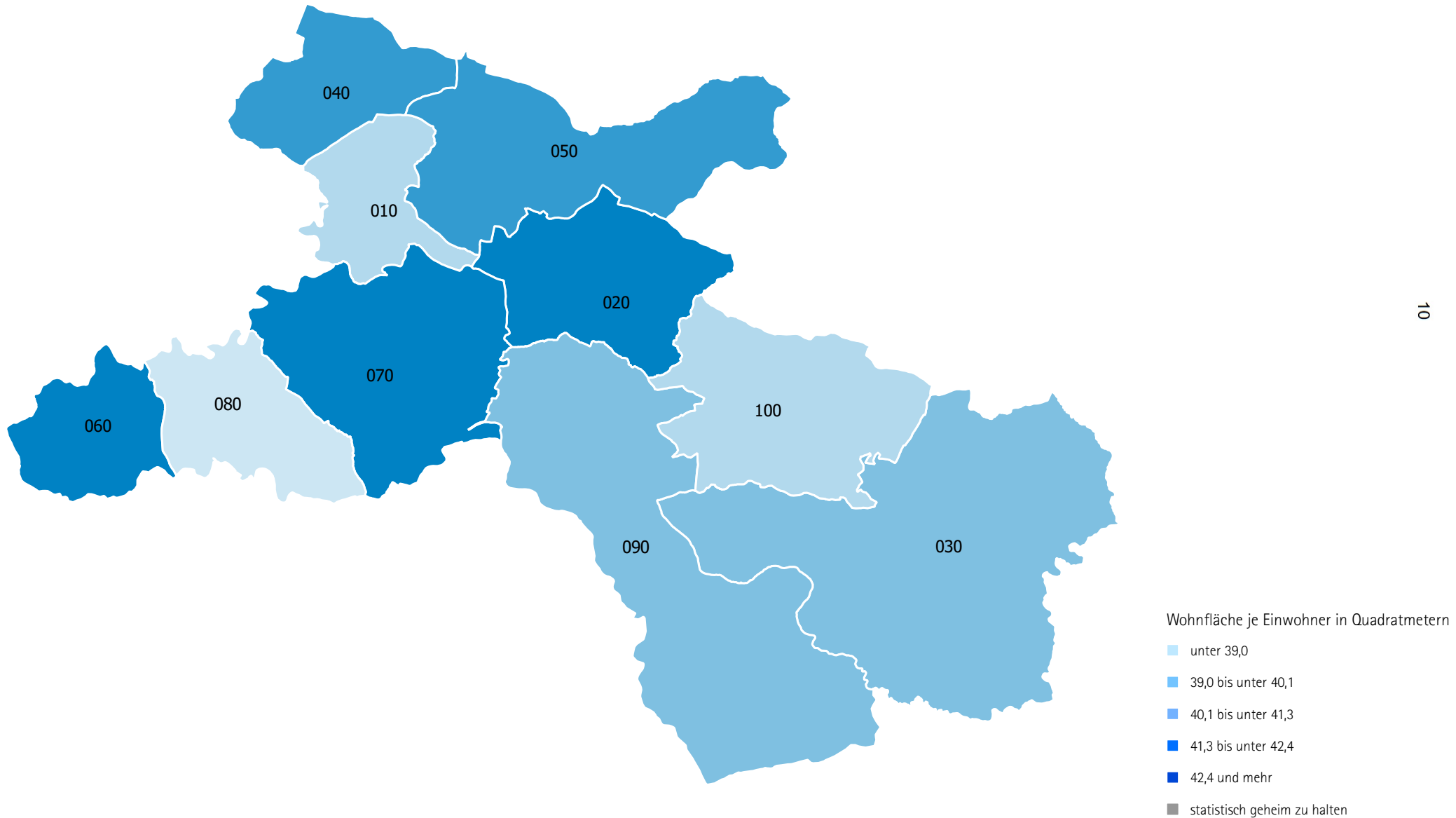
Gebietsstand 1. Januar 2014



### 3. Wohnfläche je Einwohner am 9. Mai 2011 nach Gemeindeteilen

Sebnitz, Stadt

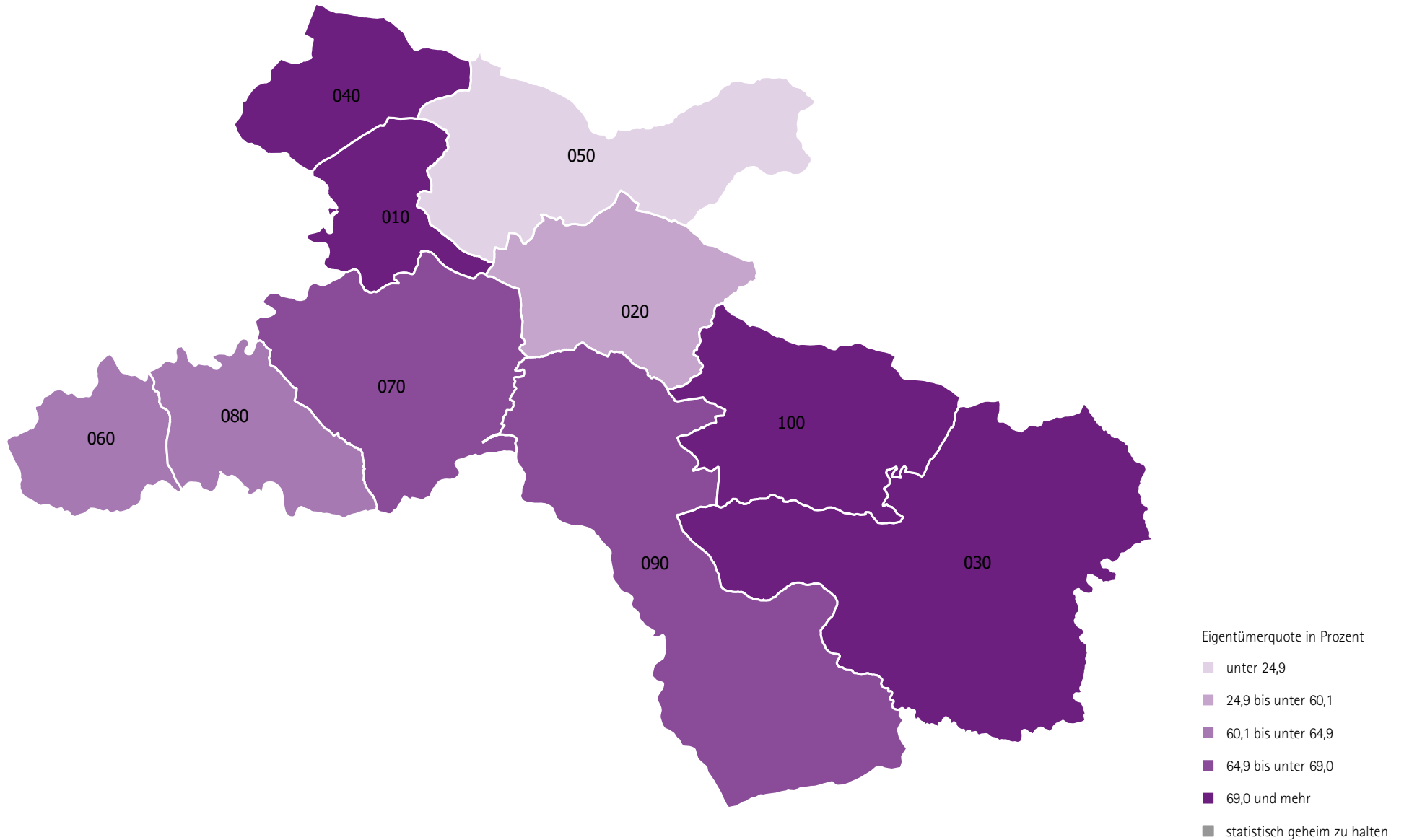
Gebietsstand 1. Januar 2014



#### 4. Eigentümerquote am 9. Mai 2011 nach Gemeindeteilen

Sebnitz, Stadt

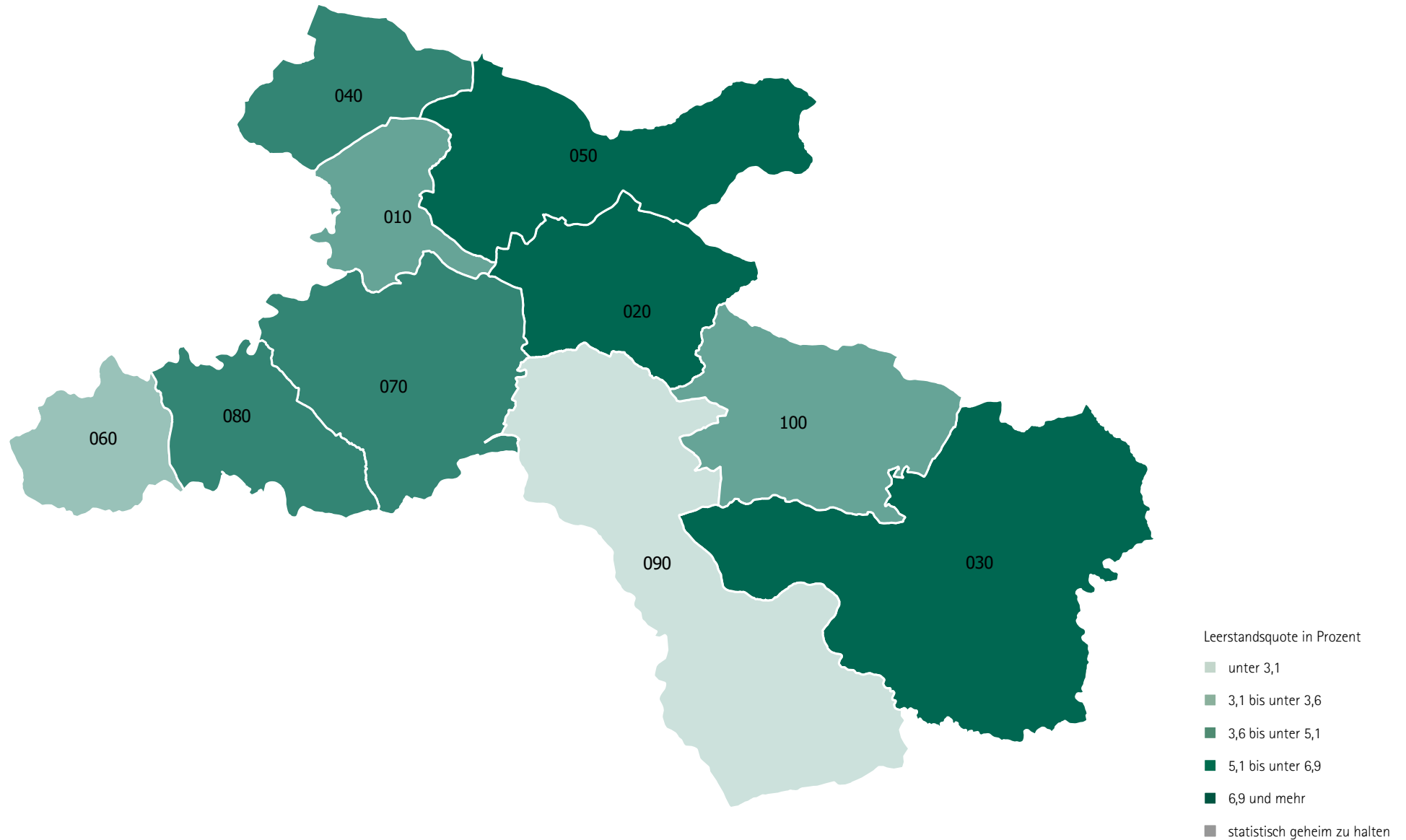
Gebietsstand 1. Januar 2014



# 5. Leerstandsquote am 9. Mai 2011 nach Gemeindeteilen

Sebnitz, Stadt

Gebietsstand 1. Januar 2014





**Herausgeber:**

Statistisches Landesamt des Freistaates Sachsen

**Redaktion:**

Statistisches Landesamt des Freistaates Sachsen

**Gestaltung und Satz:**

Statistisches Landesamt des Freistaates Sachsen

**Redaktionsschluss:**

September 2014

**Bezug:**

Dieses Produkt kann heruntergeladen werden unter:  
[www.statistik.sachsen.de/html/19722.htm](http://www.statistik.sachsen.de/html/19722.htm)

**Verteilerhinweis**

Diese Informationsschrift wird von der Sächsischen Staatsregierung im Rahmen ihrer verfassungsmäßigen Verpflichtung zur Information der Öffentlichkeit herausgegeben. Sie darf weder von politischen Parteien noch von deren Kandidaten oder Helfern zum Zwecke der Wahlwerbung verwendet werden. Dies gilt für alle Wahlen.

Missbräuchlich ist insbesondere die Verteilung auf Wahlveranstaltungen, an Informationsständen der Parteien sowie das Einlegen, Aufdrucken oder Aufkleben parteipolitischer Informationen oder Werbemittel.

Untersagt ist auch die Weitergabe an Dritte zur Verwendung bei der Wahlwerbung.

**Copyright**

Statistisches Landesamt des Freistaates Sachsen, Kamenz, 2014

Vervielfältigung und Verbreitung, auch auszugsweise, mit Quellenangabe gestattet.